

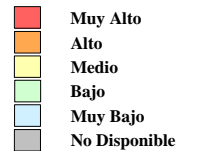
PROGRAMA INTEGRADO TERRITORIAL PARA EL DESARROLLO SOCIAL

Unidad Territorial: **03-090-1**
"U. H. INTEGRACIÓN LATINOAMERICANA"









Población: **4,515** hab.







Grado de Marginación: **Muy Bajo**

Grado de Marginación



Simbología

-  Iglesia
-  Escuela
-  Plaza o Jardín
-  Asistencia Médica
-  Mercado
-  Sede Delegacional
-  Panteón
-  Estación Metro y Tren Ligero

- COLONIA**
-  Nombre de Colonia
-  Límite de Colonia
-  Límite de la Unidad Territorial
-  Límite Distrito Federal
-  Límite Delegacional
-  Línea de Metro y Tren Ligero

COYOACAN

