



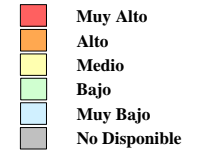
PROGRAMA INTEGRADO TERRITORIAL PARA EL DESARROLLO SOCIAL

Unidad Territorial: **03-079-1**
"SANTA CECILIA"

Población: 3,340 hab.







Grado de Marginación: Muy Bajo

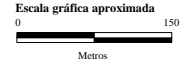
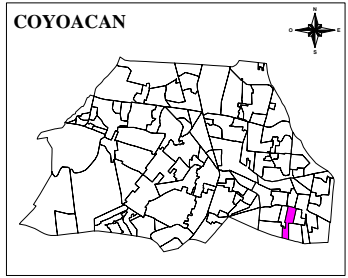
Grado de Marginación



Simbología

-  Iglesia
-  Escuela
-  Plaza o Jardín
-  Asistencia Médica
-  Mercado
-  Sede Delegacional
-  Panteón
-  Estación Metro y Tren Ligero

- COLONIA**
-  Nombre de Colonia
 -  Límite de Colonia
 -  Límite de la Unidad Territorial
 -  Límite Distrito Federal
 -  Límite Delegacional
 -  Línea de Metro y Tren Ligero



Fuente: Elaboración propia con base en cartografías de: INEGI, SEDUVI, IEDF y SSDF.