

DELEGACION : COYOACÁN

UNIDAD TERRITORIAL : 03-049-1

LOS CIPRESES

PROGRAMA INTEGRADO TERRITORIAL PARA EL DESARROLLO SOCIAL 2001-2003



- Apoyo a Adultos Mayores
Apoyo a Personas con Discapacidad
Apoyo a Niños y Niñas en Pobreza y Vulnerabilidad
Ampliación y Rehabilitación de Vivienda
Rescate de Unidades Habitacionales
Créditos a Microempresarios
Desayunos Escolares
Apoyo a la Producción Rural
Apoyo al Empleo
Apoyo a Consumidores de Leche Licons

Perfil Sociodemográfico 2000\*\*

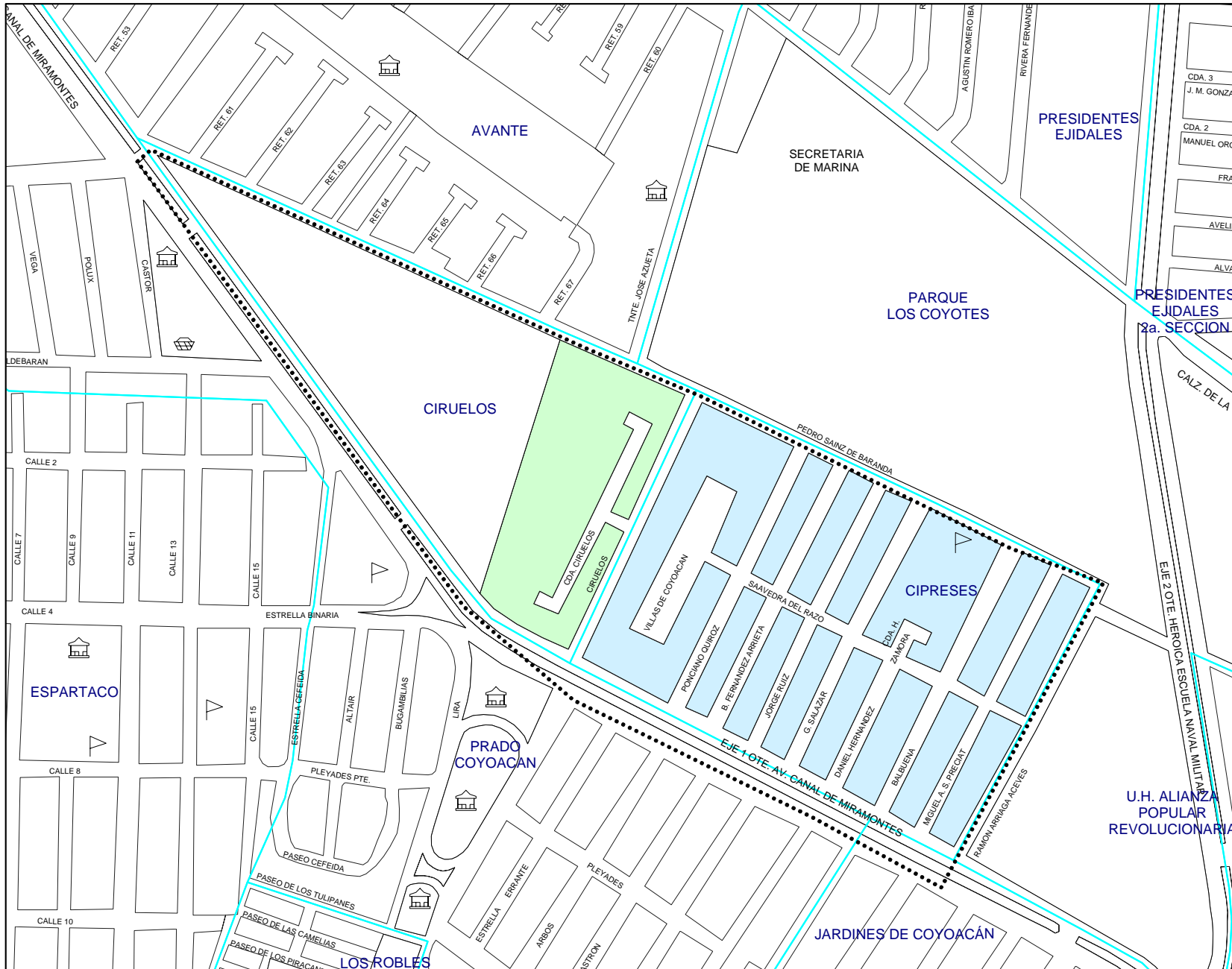
Table with columns: Poblacion, Edad, Educaacion, Empleo, and Margination. Rows include total population, gender breakdown, age groups, education levels, employment status, and income distribution.

Perfil Sociodemográfico 2000\*\*

Table with columns: % and Grado de Marginación (Muy Alto, Alto, Medio, Bajo, Muy Bajo, N/D). Rows cover Salud, Estado Civil y Fecundidad, Vivienda, and Bienes Domésticos.

Table with columns: Colonias (Los Cipreses, Los Ciruelos) and Unidades Habitacionales.

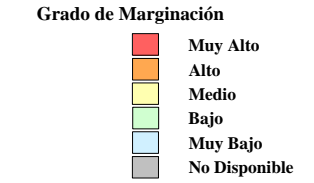
\*\* ALGUNAS VARIABLES PUEDEN DIFERIR DEL TOTAL A NIVEL DELEGACIONAL, DEBIDO AL CRITERIO DE CONFIDENCIALIDAD DEL INEGI RESPECTO A LA BASE POR MANZANA
FUENTE: ELABORACION PROPIA CON BASE EN EL XII CENSO GENERAL DE POBLACION Y VIVIENDA 2000, INEGI. BASE CARTOGRAFICA A NIVEL MANZANA.












**PROGRAMA INTEGRADO TERRITORIAL PARA EL DESARROLLO SOCIAL**  
 Unidad Territorial: **03-049-1**  
**"LOS CIPRESES"**

Población: **1,864** hab.

Grado de Marginación: **Muy Bajo**



- Simbología**
-  Iglesia
  -  Escuela
  -  Plaza o Jardín
  -  Asistencia Médica
  -  Mercado
  -  Sede Delegacional
  -  Panteón
  -  Estación Metro y Tren Ligero
- COLONIA**  
 Nombre de Colonia  
 Límite de Colonia  
 Límite de la Unidad Territorial  
 Límite Distrito Federal  
 Límite Delegacional  
 Línea de Metro y Tren Ligero

