

DELEGACION : **COYOACÁN**

UNIDAD TERRITORIAL : **03-048-1**

LOS CEDROS

PROGRAMA INTEGRADO TERRITORIAL PARA EL DESARROLLO SOCIAL 2001-2003

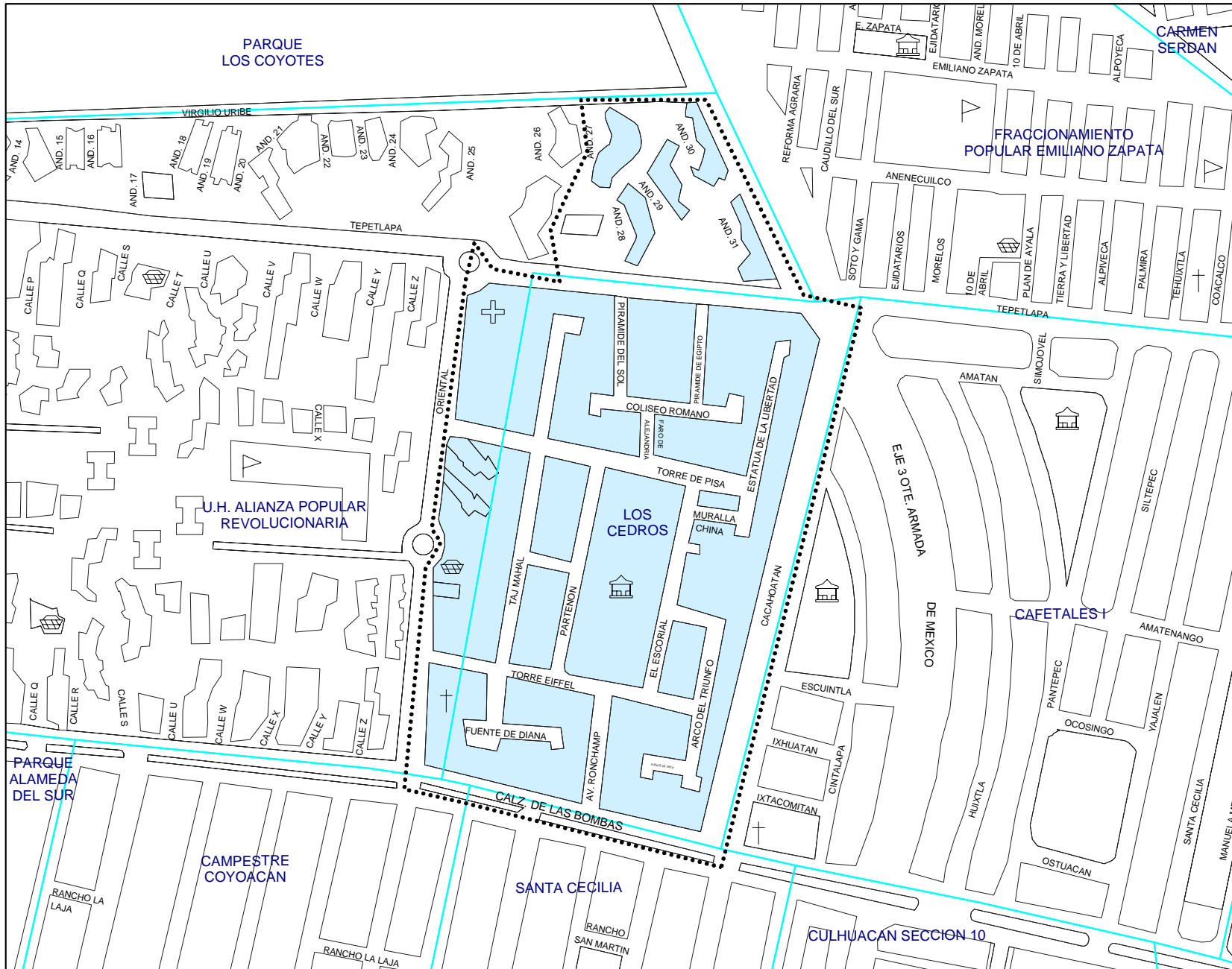


- ✓ Apoyo a Adultos Mayores
- Apoyo a Personas con Discapacidad
- Apoyo a Niños y Niñas en Pobreza y Vulnerabilidad
- Ampliación y Rehabilitación de Vivienda
- Rescate de Unidades Habitacionales
- Créditos a Microempresarios
- Desayunos Escolares
- Apoyo a la Producción Rural
- ✓ Apoyo al Empleo
- Apoyo a Consumidores de Leche Liconsa

Perfil Sociodemográfico	2000**	%	GRADO DE MARGINACION					N / D
			MUY ALTO	ALTO	MEDIO	BAJO	MUY BAJO	
SALUD								
Población derechohabiente a servicio de salud	1,591	65.80%	-	-	-	-	-	1,591
Población sin derechohabencia a servicio de salud	685	28.33%	-	-	-	-	-	685
Población derechohabiente al IMSS	702	29.03%	-	-	-	-	-	702
Población con discapacidad	46	1.90%	-	-	-	-	-	46
Población de 0 a 69 años con discapacidad	29	1.20%	-	-	-	-	-	29
Población de 70 años y más con discapacidad	17	0.70%	-	-	-	-	-	17
ESTADO CIVIL Y FECUNDIDAD								
Población de 12 años y más	2,051	100.00%	-	-	-	-	-	2,051
Población de 12 años y más soltera	924	45.05%	-	-	-	-	-	924
Población de 12 años y más casada	866	42.22%	-	-	-	-	-	866
Total de hijos nacidos vivos de mujeres de 15 - 49 años	790	-	-	-	-	-	-	790
Total de hijos fallecidos de mujeres de 15 - 49 años	19	-	-	-	-	-	-	19
Promedio de hijos nacidos vivos de mujeres de 12 años y más	1.5	-	-	-	-	-	-	1.5
VIVIENDA								
Total de viviendas habitadas	639	-	-	-	-	-	-	639
Viviendas particulares habitadas (V.P.)	625	100.00%	-	-	-	-	-	625
V.P. propias	535	85.60%	-	-	-	-	-	535
V.P. propias pagadas	449	71.84%	-	-	-	-	-	449
Viviendas particulares rentadas	62	9.92%	-	-	-	-	-	62
V.P. que son casas independientes	274	43.84%	-	-	-	-	-	274
V.P. que son departamentos en edificio	336	53.76%	-	-	-	-	-	336
V.P. que son viviendas en vecindad	2	0.32%	-	-	-	-	-	2
Ocupantes en viviendas particulares habitadas	2,362	100.00%	-	-	-	-	-	2,362
Ocupantes de viviendas particulares que son casas independientes	1,109	46.95%	-	-	-	-	-	1,109
Ocupantes de viviendas particulares que son departamentos en edificio	1,196	50.64%	-	-	-	-	-	1,196
Ocupantes de viviendas particulares que son viviendas en vecindad	7	0.30%	-	-	-	-	-	7
Promedio de ocupantes en viviendas particulares	3.8	-	-	-	-	-	-	3.8
Promedio de ocupantes por dormitorio en viviendas particulares	1.4	-	-	-	-	-	-	1.4
VIVIENDA - ESTRUCTURA								
V.P. con techos de materiales ligeros, naturales y precarios	3	0.48%	-	-	-	-	-	3
V.P. con techos de losa de concreto, tabique, ladrillo o terrado con vigería	621	99.36%	-	-	-	-	-	621
V.P. con paredes de tabique, ladrillo, block, piedra, cantera, cemento o concreto.	621	99.36%	-	-	-	-	-	621
V.P. con piso de cemento y firme	73	11.68%	-	-	-	-	-	73
V.P. con piso de mosaico, madera y otros recubrimientos	550	88.00%	-	-	-	-	-	550
VIVIENDA - ESPACIO								
V.P. con un cuarto (Viviendas con dos cuartos que tienen cocina exclusiva)	2	0.32%	-	-	-	-	-	2
V.P. con 2 a 5 cuartos (no incluye cocina exclusiva)	451	72.16%	-	-	-	-	-	451
V.P. con un solo cuarto (cuarto redondo)	0	0.00%	-	-	-	-	-	-
V.P. con un dormitorio	52	8.32%	-	-	-	-	-	52
V.P. con 2 a 4 dormitorios	560	89.60%	-	-	-	-	-	560
V.P. con cocina exclusiva	604	96.64%	-	-	-	-	-	604
V.P. con servicio sanitario exclusivo	614	98.24%	-	-	-	-	-	614
VIVIENDA - SERVICIOS								
V.P. con drenaje	621	99.36%	-	-	-	-	-	621
V.P. con agua entubada en la vivienda	602	96.32%	-	-	-	-	-	602
V.P. con agua entubada en el predio	4	0.64%	-	-	-	-	-	4
BIENES DOMESTICOS								
V.P. que disponen de radio o radiograbadora	610	97.60%	-	-	-	-	-	610
V.P. que disponen de televisión	612	97.92%	-	-	-	-	-	612
V.P. que disponen de videocasetera	538	86.08%	-	-	-	-	-	538
V.P. que disponen de licuadora	615	98.40%	-	-	-	-	-	615
V.P. que disponen de refrigerador	611	97.76%	-	-	-	-	-	611
V.P. que disponen de lavadora	569	91.04%	-	-	-	-	-	569
V.P. que disponen de teléfono	595	95.20%	-	-	-	-	-	595
V.P. que disponen de calentador de agua (boiler)	613	98.08%	-	-	-	-	-	613
V.P. que disponen de automóvil o camioneta propia	449	71.84%	-	-	-	-	-	449
V.P. que disponen de computadora	336	53.76%	-	-	-	-	-	336
HOGARES								
Total de hogares	636	100.00%	-	-	-	-	-	636
Hogares con jefatura masculina	463	72.80%	-	-	-	-	-	463
Hogares con jefatura femenina	173	27.20%	-	-	-	-	-	173
Población en hogares	2,362	100.00%	-	-	-	-	-	2,362
Población en hogares con jefatura masculina	1,839	77.86%	-	-	-	-	-	1,839
Población en hogares con jefatura femenina	523	22.14%	-	-	-	-	-	523

COLONIAS	UNIDADES HABITACIONALES
LOS CEDROS, ALIANZA POPULAR REVOLUCIONARIA	-

** ALGUNAS VARIABLES PUEDEN DIFERIR DEL TOTAL A NIVEL DELEGACIONAL, DEBIDO AL CRITERIO DE CONFIDENCIALIDAD DEL INEGI RESPECTO A LA BASE POR MANZANA
FUENTE: ELABORACION PROPIA CON BASE EN EL XII CENSO GENERAL DE POBLACION Y VIVIENDA2000, INEGI. BASE CARTOGRAFICA A NIVEL MANZANA.




PROGRAMA INTEGRADO TERRITORIAL PARA EL DESARROLLO SOCIAL

Unidad Territorial: **03-048-1**
"LOS CEDROS"









Población: 2,418 hab.






Grado de Marginación: Muy Bajo

Grado de Marginación



Simbología

-  Iglesia
-  Escuela
-  Plaza o Jardín
-  Asistencia Médica
-  Mercado
-  Sede Delegacional
-  Panteón
-  Estación Metro y Tren Ligero

- COLONIA** Nombre de Colonia
-  Límite de Colonia
-  Límite de la Unidad Territorial
-  Límite Distrito Federal
-  Límite Delegacional
-  Línea de Metro y Tren Ligero

