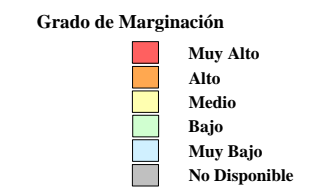


**PROGRAMA INTEGRADO TERRITORIAL PARA EL DESARROLLO SOCIAL**

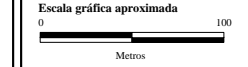
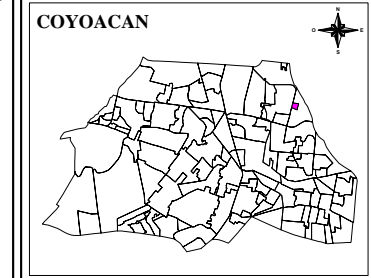
Unidad Territorial: **03-010-2**  
**"U. H. TORRES COYOACAN"**

Población: **2,197** hab.

Grado de Marginación: **Bajo**



- Simbología**
- Iglesia
  - Escuela
  - Plaza o Jardín
  - Asistencia Médica
  - Mercado
  - Sede Delegacional
  - Panteón
  - Estación Metro y Tren Ligero
- COLONIA**
- Nombre de Colonia
  - Límite de Colonia
  - Límite de la Unidad Territorial
  - Límite Distrito Federal
  - Límite Delegacional
  - Línea de Metro y Tren Ligero



Fuente: Elaboración propia con base en cartografías de: INEGI, SEDUVI, IEDF y SSI.