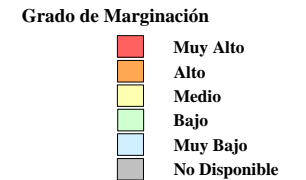
















**PROGRAMA INTEGRADO TERRITORIAL PARA EL DESARROLLO SOCIAL**

Unidad Territorial: **03-003-3**  
**"ALIANZA POPULAR REVOLUCIONARIA PONIENTE"**

Población: **7,346** hab.

Grado de Marginación: **Muy Bajo**



- Simbología**
-  Iglesia
  -  Escuela
  -  Plaza o Jardín
  -  Asistencia Médica
  -  Mercado
  -  Sede Delegacional
  -  Panteón
  -  Estación Metro y Tren Ligero
- COLONIA**
-  Nombre de Colonia
  -  Límite de Colonia
  -  Límite de la Unidad Territorial
  -  Límite Distrito Federal
  -  Límite Delegacional
  -  Línea de Metro y Tren Ligero

