

JEFATURA DE GOBIERNO
DEL DISTRITO FEDERAL

COORDINACIÓN DE PLANEACIÓN
DEL DESARROLLO TERRITORIAL

**PROGRAMA INTEGRADO TERRITORIAL
PARA EL DESARROLLO SOCIAL**

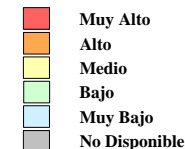
Unidad Territorial: **02-077-2**

**"HOGARES
FERROCARRILEROS"**

Población: **1,698** habs.

Grado de Marginación: **Muy Bajo**

Grado de Marginación

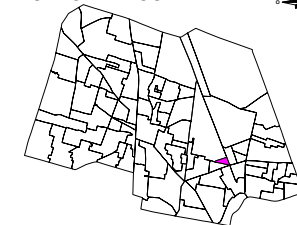


Simbología

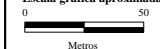
- ✚ Iglesia
- Escuela
- ⊕ Plaza o Jardín
- ⚕ Asistencia Médica
- 🏪 Mercado
- 🏛 Sede Delegacional
- 🏰 Panteón
- 🚊 Estación Metro y Tren Ligero

- **COLONIA** Nombre de Colonia
- Límite de Colonia
- ⋯ Límite de la Unidad Territorial
- Límite Distrito Federal
- Límite Delegacional
- Línea de Metro y Tren Ligero

AZCAPOTZALCO



Escala gráfica aproximada



Metros

Fuente: Elaboración propia con base en cartografías de:
INEGI, SEDUVI, IEDF y SDDF.

Abril de 2003