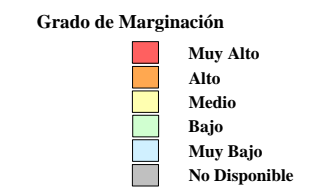









**PROGRAMA INTEGRADO TERRITORIAL PARA EL DESARROLLO SOCIAL**

Unidad Territorial: **02-049-1**  
**"SAN FRANCISCO TETECALA"**

**Población: 2,999 hab.**

**Grado de Marginación: Medio**



- Simbología**
-  Iglesia
  -  Escuela
  -  Plaza o Jardín
  -  Asistencia Médica
  -  Mercado
  -  Sede Delegacional
  -  Panteón
  -  Estación Metro y Tren Ligero
- COLONIA**  
— Nombre de Colonia  
 Límite de Colonia  
 Límite de la Unidad Territorial  
 Límite Distrito Federal  
 Límite Delegacional  
 Línea de Metro y Tren Ligero

