

JEFATURA DE GOBIERNO
DEL DISTRITO FEDERAL

COORDINACIÓN DE PLANEACIÓN
DEL DESARROLLO TERRITORIAL


**PROGRAMA INTEGRADO TERRITORIAL
PARA EL DESARROLLO SOCIAL**

Unidad Territorial: **02-001-1**
"AGUILERA"

Población: **2,419** hab.

Grado de Marginación: **Medio**

Grado de Marginación

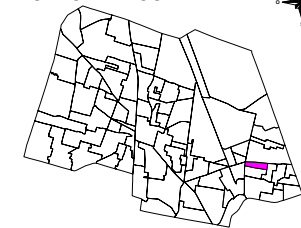


Simbología

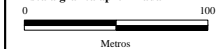
- ✚ Iglesia
- Escuela
- Plaza o Jardín
- Asistencia Médica
- Mercado
- Sede Delegacional
- Panteón
- Estación Metro y Tren Ligero

- COLONIA** Nombre de Colonia
- Límite de Colonia
- Límite de la Unidad Territorial
- Límite Distrito Federal
- Límite Delegacional
- Línea de Metro y Tren Ligero

AZCAPOTZALCO



Escala gráfica aproximada



Fuente: Elaboración propia con base en cartografías de:
INGI, SEDUVI, IEDF y SDDF.