

JEFATURA DE GOBIERNO
DEL DISTRITO FEDERAL

COORDINACIÓN DE PLANEACIÓN
DEL DESARROLLO TERRITORIAL

**PROGRAMA INTEGRADO TERRITORIAL
PARA EL DESARROLLO SOCIAL**

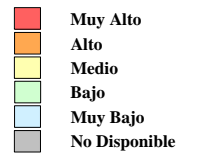
Unidad Territorial: **10-130-1**

**"SAN BARTOLO
AMEYALCO PUEBLO"**

Población: **15,732** hab.

Grado de Marginación: **Alto**

Grado de Marginación

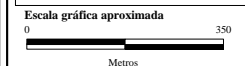
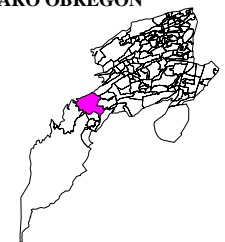


Simbología

- † Iglesia
- Escuela
- Plaza o Jardín
- Asistencia Médica
- Mercado
- Sede Delegacional
- Panteón
- Estación Metro y Tren Ligero

- COLONIA** Nombre de Colonia
- Límite de Colonia
- Límite de la Unidad Territorial
- Límite Distrito Federal
- Límite Delegacional
- Línea de Metro y Tren Ligero

ALVARO OBREGON



Fuente: Elaboración propia con base en cartografías de:
INEGI, SEDUVI, HEDF y SSI.

Abril de 2003