

DELEGACION : **ALVARO OBREGÓN**

UNIDAD TERRITORIAL : **10-125-1**

RINCON DE LA BOLSA

PROGRAMA INTEGRADO TERRITORIAL PARA EL DESARROLLO SOCIAL 2001-2003



- | | |
|---|--|
| ✓ Apoyo a Adultos Mayores | ✓ Créditos a Microempresarios |
| ✓ Apoyo a Personas con Discapacidad | ✓ Desayunos Escolares |
| ✓ Apoyo a Niños y Niñas en Pobreza y Vulnerabilidad | ✓ Apoyo a la Producción Rural |
| ✓ Ampliación y Rehabilitación de Vivienda | ✓ Apoyo al Empleo |
| ✓ Rescate de Unidades Habitacionales | ✓ Apoyo a Consumidores de Leche Liconsca |

Perfil Sociodemográfico	2000**	%	GRADO DE MARGINACION					N / D
			MUY ALTO	ALTO	MEDIO	BAJO	MUY BAJO	
POBLACION								
Manzanas	21	-	1	10	7	3	-	-
Población total	1,635	100.00%	52	795	615	173	-	-
Población masculina	834	51.01%	26	408	314	86	-	-
Población femenina	801	48.99%	26	387	301	87	-	-
Población de 0 a 4 años	127	7.77%	6	71	41	9	-	-
Población de 0 a 14 años	419	25.63%	14	230	146	29	-	-
Población de 6 a 14 años	266	16.27%	5	148	93	20	-	-
Población de 12 años y más	1,272	77.80%	39	590	493	150	-	-
Población de 15 años y más	1,183	72.35%	38	544	461	140	-	-
Población femenina de 15 a 49 años	478	29.24%	18	227	174	59	-	-
Población de 15 a 64 años	1,120	68.50%	38	513	435	134	-	-
Población de 15 a 24 años	340	20.80%	12	154	129	45	-	-
Población de 18 años y más	1,081	66.12%	33	503	417	128	-	-
Población de 65 años y más	63	3.85%	-	31	26	6	-	-
Población de 70 años y más	38	2.32%	-	18	16	4	-	-
Población femenina de 70 años y más	23	1.41%	-	8	13	2	-	-
Población masculina de 70 años y más	15	0.92%	-	10	3	2	-	-
EDUCACION								
Población de 6 a 14 años	266	100.00%	5	148	93	20	-	-
Población de 6 a 14 años que sabe leer y escribir	253	95.11%	5	139	89	20	-	-
Población de 6 a 14 años que asiste a la escuela	262	98.50%	5	145	92	20	-	-
Población de 15 a 24 años	340	100.00%	12	154	129	45	-	-
Población de 15 a 24 años que asiste a la escuela	154	45.29%	6	60	70	18	-	-
Población de 15 años y más	1,183	100.00%	38	544	461	140	-	-
Población de 15 años y más alfabeta	1,135	95.94%	36	514	447	138	-	-
Población de 15 años y más sin instrucción	55	4.65%	2	36	15	2	-	-
Población de 15 años y más con primaria incompleta	133	11.24%	7	68	39	19	-	-
Población de 15 años y más con primaria completa	201	16.99%	5	100	83	13	-	-
Pob. de 15 años y más con primaria e instr. secundaria o estudios téc. o comer.	362	30.60%	14	180	137	31	-	-
Población de 15 años y más con secundaria completa	268	22.65%	13	130	105	20	-	-
Población de 15 años y más con secundaria incompleta	84	7.10%	1	47	26	10	-	-
Población de 18 años y más	1,081	100.00%	33	503	417	128	-	-
Población de 18 años y más sin instrucción media superior	690	63.83%	24	356	253	57	-	-
Población de 18 años y más con instrucción media superior	251	23.22%	8	99	101	43	-	-
Población de 18 años y más sin instrucción superior	941	87.05%	32	455	354	100	-	-
Población de 18 años y más con instrucción superior	128	11.84%	-	39	61	28	-	-
Grado promedio de escolaridad	8.5	-	7.4	7.9	9.0	9.9	-	-
EMPLEO								
Población económicamente activa	652	100.00%	20	295	254	83	-	-
Población de 15 a 24 años económicamente activa	132	20.25%	4	65	42	21	-	-
Población de 15 a 29 años económicamente activa	248	38.04%	9	110	97	32	-	-
Población económicamente inactiva	615	100.00%	19	290	239	67	-	-
Población de 12 años y más económicamente inactiva que es estudiante	212	34.47%	5	73	105	29	-	-
Población de 12 años y más económicamente inactiva que se dedica al hogar	220	35.77%	9	100	90	21	-	-
Población Ocupada (P.O.)	629	100.00%	20	290	248	71	-	-
Población de 15 a 24 años ocupada	123	19.55%	4	61	40	18	-	-
Población de 15 a 29 años ocupada	235	37.36%	9	106	93	27	-	-
P.O. en el sector secundario	131	20.83%	7	67	51	6	-	-
P.O. en el sector terciario	448	71.22%	13	200	177	58	-	-
P.O. como empleado u obrero	501	79.65%	15	235	198	53	-	-
P.O. como jornalero o peón	3	0.48%	-	-	1	2	-	-
P.O. trabajadora por cuenta propia	107	17.01%	5	45	43	14	-	-
P.O. que no recibe ingreso por trabajo	6	0.95%	-	1	5	-	-	-
P.O. que recibe hasta 2 salarios mínimos mensuales de ingreso por trabajo	273	43.40%	13	149	99	12	-	-
P.O. con más de 2 y hasta 3 salarios mínimos mensuales de ingreso por trabajo	138	21.94%	6	57	51	24	-	-
P.O. con más de 3 y hasta 5 salarios mínimos mensuales de ingreso por trabajo	95	15.10%	1	45	35	14	-	-
P.O. que recibe más de 5 salarios mínimos mensuales de ingreso por trabajo	77	12.24%	-	21	41	15	-	-
P.O. que recibe más de 5 y hasta 10 salarios mínimos mensuales de ingreso por trabajo	50	7.95%	-	18	18	14	-	-
P.O. que recibe más de 10 salarios mínimos mensuales de ingreso por trabajo	27	4.29%	-	3	23	1	-	-

Perfil Sociodemográfico	2000**	%	GRADO DE MARGINACION					N / D
			MUY ALTO	ALTO	MEDIO	BAJO	MUY BAJO	
SALUD								
Población derechohabiente a servicio de salud	817	49.97%	37	343	348	89	-	-
Población sin derechohabiente a servicio de salud	783	47.89%	15	430	259	79	-	-
Población derechohabiente al IMSS	636	38.90%	27	279	259	71	-	-
Población con discapacidad	23	1.41%	2	12	8	1	-	-
Población de 0 a 69 años con discapacidad	19	1.16%	2	12	4	1	-	-
Población de 70 años y más con discapacidad	4	0.24%	-	-	4	-	-	-
ESTADO CIVIL Y FECUNDIDAD								
Población de 12 años y más	1,272	100.00%	39	590	493	150	-	-
Población de 12 años y más soltera	506	39.78%	14	229	194	69	-	-
Población de 12 años y más casada	560	44.03%	17	260	226	57	-	-
Total de hijos nacidos vivos de mujeres de 15 - 49 años	733	-	34	361	279	59	-	-
Total de hijos fallecidos de mujeres de 15 - 49 años	33	-	4	16	11	2	-	-
Promedio de hijos nacidos vivos de mujeres de 12 años y más	2.1	-	2.3	2.1	2.2	1.8	-	-
VIVIENDA								
Total de viviendas habitadas	357	-	8	167	145	37	-	-
Viviendas particulares habitadas (V.P.)	349	100.00%	8	162	143	36	-	-
V.P. propias	307	87.97%	8	138	128	33	-	-
V.P. propias pagadas	292	83.67%	8	130	121	33	-	-
Viviendas particulares rentadas	24	6.88%	-	10	12	2	-	-
V.P. que son casas independientes	336	96.28%	5	155	140	36	-	-
V.P. que son departamentos en edificio	0	0.00%	-	-	-	-	-	-
V.P. que son viviendas en vecindad	1	0.29%	-	1	-	-	-	-
Ocupantes en viviendas particulares habitadas	1,603	100.00%	52	775	607	169	-	-
Ocupantes de viviendas particulares que son casas independientes	1,544	96.32%	31	743	601	169	-	-
Ocupantes de viviendas particulares que son departamentos en edificio	0	0.00%	-	-	-	-	-	-
Ocupantes de viviendas particulares que son viviendas en vecindad	5	0.31%	-	5	-	-	-	-
Promedio de ocupantes en viviendas particulares	4.6	-	6.5	4.8	4.2	4.7	-	-
Promedio de ocupantes por dormitorio en viviendas particulares	2.1	-	4.7	2.3	1.9	1.7	-	-
VIVIENDA - ESTRUCTURA								
V.P. con techos de materiales ligeros, naturales y precarios	31	8.88%	1	18	10	2	-	-
V.P. con techos de losa de concreto, tabique, ladrillo o terrazo con viguería	316	90.54%	7	142	133	34	-	-
V.P. con paredes de tabique, ladrillo, block, piedra, cantera, cemento o concreto.	342	97.99%	8	157	142	35	-	-
V.P. con piso de cemento y firme	287	82.23%	7	140	113	27	-	-
V.P. con piso de mosaico, madera y otros recubrimientos	59	16.91%	1	19	30	9	-	-
VIVIENDA - ESPACIO								
V.P. con un cuarto (Viviendas con dos cuartos que tienen cocina exclusiva)	57	16.33%	1	33	18	5	-	-
V.P. con 2 a 5 cuartos (no incluye cocina exclusiva)	254	72.78%	7	116	108	23	-	-
V.P. con un solo cuarto (cuarto redondo)	20	5.73%	1	15	2	2	-	-
V.P. con un dormitorio	109	31.23%	6	55	40	8	-	-
V.P. con 2 a 4 dormitorios	224	64.18%	2	101	97	24	-	-
V.P. con cocina exclusiva	294	84.24%	5	126	131	32	-	-
V.P. con servicio sanitario exclusivo	330	94.56%	8	148	138	36	-	-
VIVIENDA - SERVICIOS								
V.P. con drenaje	284	81.38%	3	132	116	33	-	-
V.P. con agua entubada en la vivienda	275	78.80%	7	120	115	33	-	-
V.P. con agua entubada en el predio	72	20.63%	1	40	28	3	-	-
BIENES DOMESTICOS								
V.P. que disponen de radio o radiograbadora	325	93.12%	7	147	136	35	-	-
V.P. que disponen de televisión	339	97.13%	8	154	141	36	-	-
V.P. que disponen de videocasetera	220	63.04%	4	89	96	31	-	-
V.P. que disponen de licuadora	336	96.28%	8	154	139	35	-	-
V.P. que disponen de refrigerador	296	84.81%	6	130	125	35	-	-
V.P. que disponen de lavadora	240	68.77%	5	97	104	34	-	-
V.P. que disponen de teléfono	229	65.62%	3	86	105	35	-	-
V.P. que disponen de calentador de agua (boiler)	231	66.19%	4	92	103	32	-	-
V.P. que disponen de automóvil o camioneta propia	117	33.52%	2	42	52	21	-	-
V.P. que disponen de computadora	47	13.47%	2	16	19	10	-	-
HOGARES								
Total de hogares	384	100.00%	13	184	149	38	-	-
Hogares con jefatura masculina	325	84.64%	11	156	126	32	-	-
Hogares con jefatura femenina	59	15.36%	2	28	23	6	-	-
Población en hogares	1,603	100.00%	52	775	607	169	-	-
Población en hogares con jefatura masculina	1,396	87.09%	47	673	535	141	-	-
Población en hogares con jefatura femenina	207	12.91%	5	102	72	28	-	-

COLONIAS RINCON DE LA BOLSA	UNIDADES HABITACIONALES -
---------------------------------------	-------------------------------------

** ALGUNAS VARIABLES PUEDEN DIFERIR DEL TOTAL A NIVEL DELEGACIONAL, DEBIDO AL CRITERIO DE CONFIDENCIALIDAD DEL INEGI RESPECTO A LA BASE POR MANZANA
FUENTE: ELABORACION PROPIA CON BASE EN EL XII CENSO GENERAL DE POBLACION Y VIVIENDA 2000, INEGI. BASE CARTOGRAFICA A NIVEL MANZANA.



JEFATURA DE GOBIERNO DEL DISTRITO FEDERAL

COORDINACIÓN DE PLANEACIÓN DEL DESARROLLO TERRITORIAL

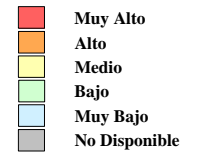
PROGRAMA INTEGRADO TERRITORIAL PARA EL DESARROLLO SOCIAL

Unidad Territorial: 10-125-1 "RINCON DE LA BOLSA"

Población: 1,635 hab.

Grado de Marginación: **Alto**

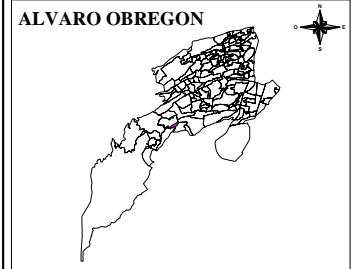
Grado de Marginación



Simbología

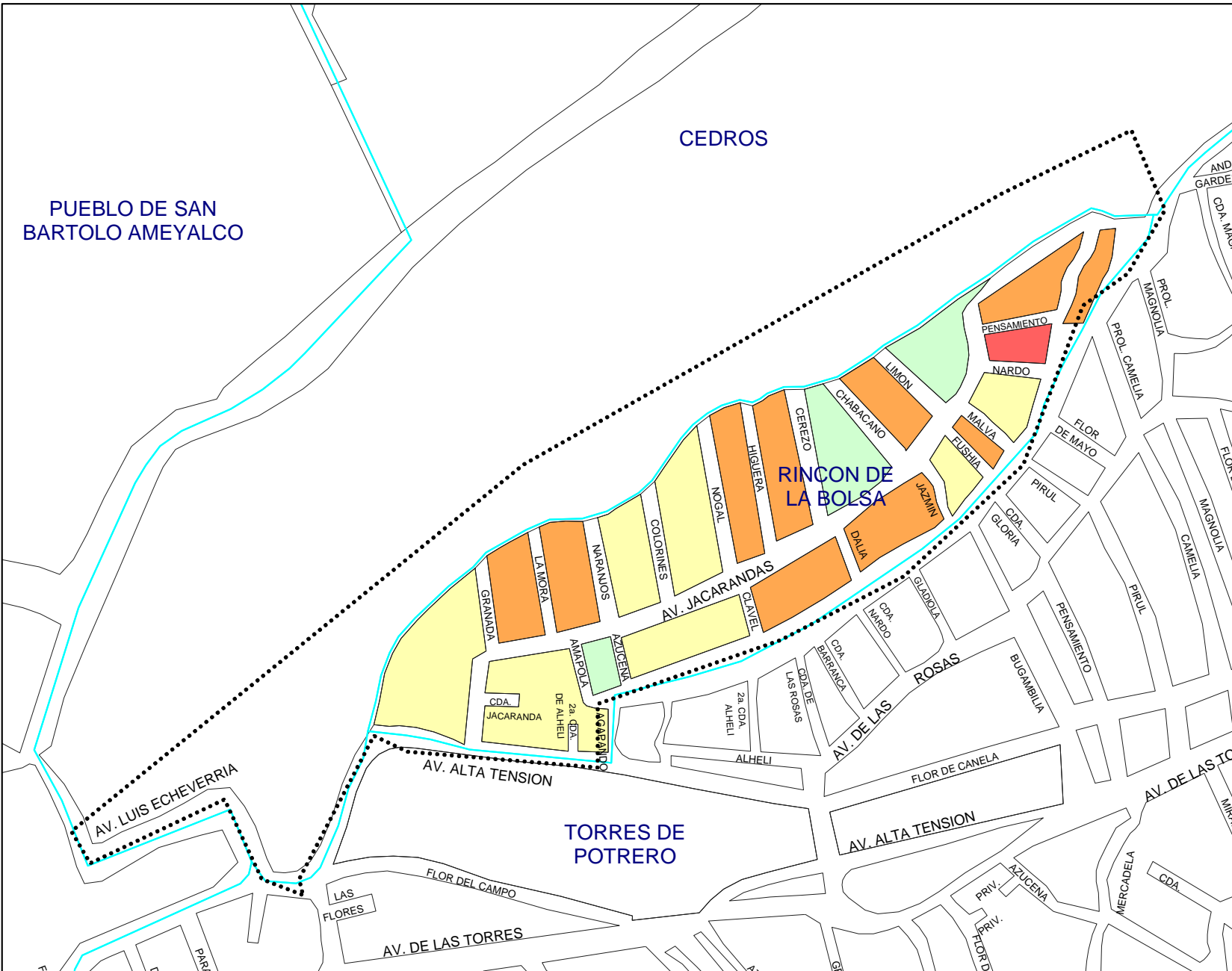
- Church symbol: Iglesia
School symbol: Escuela
Plaza or Garden symbol: Plaza o Jardín
Medical Assistance symbol: Asistencia Médica
Market symbol: Mercado
Delegation Office symbol: Sede Delegacional
Crematorium symbol: Panteón
Metro and Light Rail Station symbol: Estación Metro y Tren Ligero

- Colonia symbol: Nombre de Colonia
Blue line symbol: Límite de Colonia
Dotted line symbol: Límite de la Unidad Territorial
Purple line symbol: Límite Distrito Federal
Pink line symbol: Límite Delegacional
Yellow line symbol: Línea de Metro y Tren Ligero



Escala gráfica aproximada 0 100 Metros

Fuente: Elaboración propia con base en cartografías de: INEGI, SEDUVI, IEDF y SSDF.



CEDROS

PUEBLO DE SAN BARTOLO AMEYALCO

RINCON DE LA BOLSA

TORRES DE POTRERO