

**PROGRAMA INTEGRADO TERRITORIAL PARA EL DESARROLLO SOCIAL**

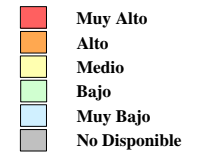
Unidad Territorial: **10-123-1**

**"REACOMODO EL CUERNITO"**









Población: **1,854** hab.






Grado de Marginación: **Alto**

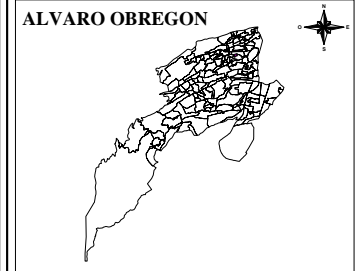
Grado de Marginación



**Simbología**

-  Iglesia
-  Escuela
-  Plaza o Jardín
-  Asistencia Médica
-  Mercado
-  Sede Delegacional
-  Panteón
-  Estación Metro y Tren Ligero

- COLONIA** Nombre de Colonia
-  Límite de Colonia
-  Límite de la Unidad Territorial
-  Límite Distrito Federal
-  Límite Delegacional
-  Línea de Metro y Tren Ligero



Escala gráfica aproximada  
 0 50  
 Metros