



**JEFATURA DE GOBIERNO DEL DISTRITO FEDERAL**  
**COORDINACIÓN DE PLANEACIÓN DEL DESARROLLO TERRITORIAL**

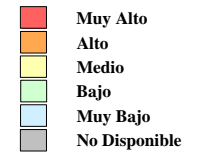
**PROGRAMA INTEGRADO TERRITORIAL PARA EL DESARROLLO SOCIAL**

Unidad Territorial: **10-117-1**  
**"PRIMERA VICTORIA SECCION BOSQUES"**

Población: **4,617** hab.

Grado de Marginación: **Muy Alto**

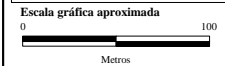
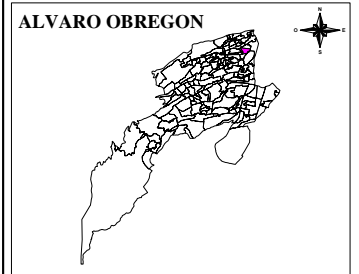
**Grado de Marginación**



**Simbología**

- Iglesia
- Escuela
- Plaza o Jardín
- Asistencia Médica
- Mercado
- Sede Delegacional
- Panteón
- Estación Metro y Tren Ligero

- COLONIA**
- Nombre de Colonia
  - Límite de la Unidad Territorial
  - Límite Distrito Federal
  - Límite Delegacional
  - Línea de Metro y Tren Ligero



Fuente: Elaboración propia con base en cartografías de: INEGI, SEDUVI, HEDF y SSED.