

JEFATURA DE GOBIERNO
DEL DISTRITO FEDERAL

COORDINACIÓN DE PLANEACIÓN
DEL DESARROLLO TERRITORIAL

**PROGRAMA INTEGRADO TERRITORIAL
PARA EL DESARROLLO SOCIAL**

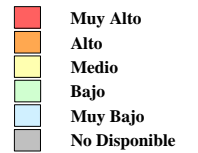
Unidad Territorial: **10-100-1**

**"MOLINO SANTO
DOMINGO UNIDAD
HABITACIONAL"**

Población: **3,010** hab.

Grado de Marginación: **Medio**

Grado de Marginación

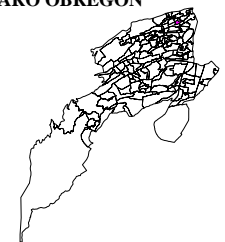


Simbología

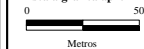
- Iglesia
- Escuela
- Plaza o Jardín
- Asistencia Médica
- Mercado
- Sede Delegacional
- Panteón
- Estación Metro y Tren Ligero

- COLONIA Nombre de Colonia
- Límite de Colonia
- Límite de la Unidad Territorial
- Límite Distrito Federal
- Límite Delegacional
- Línea de Metro y Tren Ligero

ALVARO OBREGON



Escala gráfica aproximada



Metros

Fuente: Elaboración propia con base en cartografías de:
INEGI, SEDUVI, HEDF y SSI.

Abril de 2003