

COORDINACIÓN DE PLANEACIÓN DEL DESARROLLO TERRITORIAL

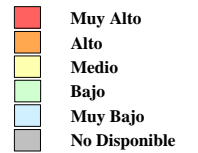
PROGRAMA INTEGRADO TERRITORIAL PARA EL DESARROLLO SOCIAL

Unidad Territorial: **10-084-1**
"LOMAS DE LAS ÁGUILAS"

Población: **2,982** hab.

Grado de Marginación: **Muy Bajo**

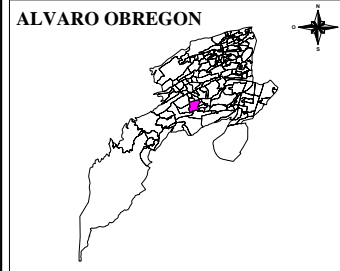
Grado de Marginación



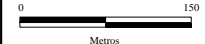
Simbología

- ✚ Iglesia
- 🏫 Escuela
- 🌳 Plaza o Jardín
- 🏥 Asistencia Médica
- 🏪 Mercado
- 🏛 Sede Delegacional
- 🏰 Panteón
- 🚊 Estación Metro y Tren Ligero

- COLONIA Nombre de Colonia
- Límite de Colonia
- ⋯ Límite de la Unidad Territorial
- Límite Distrito Federal
- Límite Delegacional
- Línea de Metro y Tren Ligero



Escala gráfica aproximada



Fuente: Elaboración propia con base en cartografías de: INEGI, SEDUVI, HEDF y SSED. Abril de 2003