

JEFATURA DE GOBIERNO
DEL DISTRITO FEDERAL

COORDINACIÓN DE PLANEACIÓN
DEL DESARROLLO TERRITORIAL

**PROGRAMA INTEGRADO TERRITORIAL
PARA EL DESARROLLO SOCIAL**

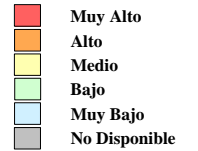
Unidad Territorial: **10-082-1**

"LOMAS DE GUADALUPE"

Población: **1,803** hab.

Grado de Marginación: **Muy Bajo**

Grado de Marginación

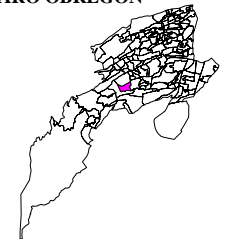


Simbología

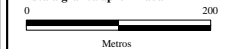
- ✚ Iglesia
- Escuela
- ⌘ Plaza o Jardín
- ⚕ Asistencia Médica
- 🏪 Mercado
- 🏛 Sede Delegacional
- 🏛 Panteón
- 🚉 Estación Metro y Tren Ligero

- COLONIA**
- ▭ Nombre de Colonia
 - Límite de Colonia
 - ⋯ Límite de la Unidad Territorial
 - Límite Distrito Federal
 - Límite Delegacional
 - Línea de Metro y Tren Ligero

ALVARO OBREGON



Escala gráfica aproximada



Fuente: Elaboración propia con base en cartografías de:
INEGI, SEDUVI, IEDF y SSDF.