

DELEGACION : **ALVARO OBREGÓN**

UNIDAD TERRITORIAL : **10-061-1**

HOGAR Y REDENCION

PROGRAMA INTEGRADO TERRITORIAL PARA EL DESARROLLO SOCIAL 2001-2003

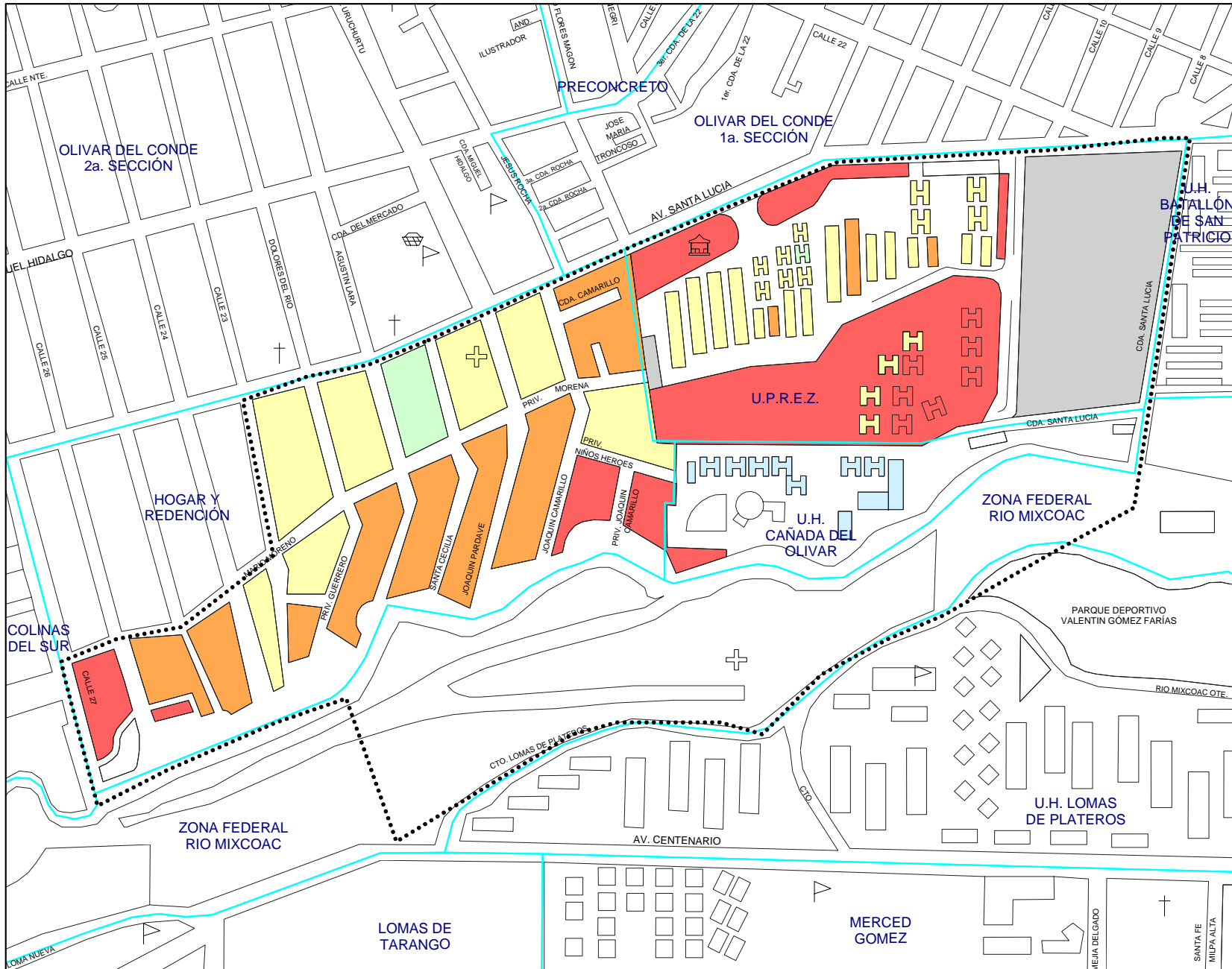


- ✓ Apoyo a Adultos Mayores
- ✓ Apoyo a Personas con Discapacidad
- ✓ Apoyo a Niños y Niñas en Pobreza y Vulnerabilidad
- ✓ Ampliación y Rehabilitación de Vivienda
- ✓ Rescate de Unidades Habitacionales
- ✓ Créditos a Microempresarios
- ✓ Desayunos Escolares
- ✓ Apoyo a la Producción Rural
- ✓ Apoyo al Empleo
- ✓ Apoyo a Consumidores de Leche Liconsa

Perfil Sociodemográfico	2000**	%	GRADO DE MARGINACION					N / D
			MUY ALTO	ALTO	MEDIO	BAJO	MUY BAJO	
<b>SALUD</b>								
Población derechohabiente a servicio de salud	3,686	53.98%	341	1,010	1,437	150	748	-
Población sin derechohabencia a servicio de salud	3,025	44.30%	422	943	1,280	57	323	-
Población derechohabiente al IMSS	2,861	41.89%	286	786	1,106	108	575	-
Población con discapacidad	137	2.01%	11	69	37	3	17	-
Población de 0 a 69 años con discapacidad	107	1.57%	10	49	30	2	16	-
Población de 70 años y más con discapacidad	30	0.44%	1	20	7	1	1	-
<b>ESTADO CIVIL Y FECUNDIDAD</b>								
Población de 12 años y más	5,098	100.00%	551	1,521	2,101	172	753	-
Población de 12 años y más soltera	1,806	35.43%	172	582	811	67	174	-
Población de 12 años y más casada	2,226	43.66%	209	604	852	78	483	-
Total de hijos nacidos vivos de mujeres de 15 - 49 años	3,108	-	400	860	1,287	89	472	-
Total de hijos fallecidos de mujeres de 15 - 49 años	137	-	25	35	66	2	9	-
Promedio de hijos nacidos vivos de mujeres de 12 años y más	2.1	-	2.4	2.3	2.1	1.9	1.4	-
<b>VIVIENDA</b>								
Total de viviendas habitadas	1,693	-	183	447	670	52	338	3
Viviendas particulares habitadas (V.P.)	1,672	100.00%	182	447	655	52	336	-
V.P. propias	1,180	70.57%	114	249	511	47	259	-
V.P. propias pagadas	516	30.86%	54	200	176	31	55	-
Viviendas particulares rentadas	306	18.30%	15	92	126	4	69	-
V.P. que son casas independientes	800	47.85%	155	283	338	23	1	-
V.P. que son departamentos en edificio	554	33.13%	2	4	201	17	330	-
V.P. que son viviendas en vecindad	264	15.79%	24	134	98	8	-	-
Ocupantes en viviendas particulares habitadas	6,740	100.00%	765	1,965	2,720	211	1,079	-
Ocupantes de viviendas particulares que son casas independientes	3,447	51.14%	658	1,292	1,389	105	3	-
Ocupantes de viviendas particulares que son departamentos en edificio	2,012	29.85%	6	11	875	58	1,062	-
Ocupantes de viviendas particulares que son viviendas en vecindad	1,055	15.65%	96	549	381	29	-	-
Promedio de ocupantes en viviendas particulares	4.0	-	4.2	4.4	4.2	4.1	3.2	-
Promedio de ocupantes por dormitorio en viviendas particulares	2.0	-	2.8	2.4	1.8	1.7	1.7	-
<b>VIVIENDA - ESTRUCTURA</b>								
V.P. con techos de materiales ligeros, naturales y precarios	269	16.09%	110	109	48	2	-	-
V.P. con techos de losa de concreto, tabique, ladrillo o terrazo con viguería	1,386	82.89%	70	327	603	50	336	-
V.P. con paredes de tabique, ladrillo, block, piedra, cantera, cemento o concreto.	1,639	98.03%	173	430	648	52	336	-
V.P. con piso de cemento y firme	789	47.19%	159	325	216	23	66	-
V.P. con piso de mosaico, madera y otros recubrimientos	860	51.44%	20	107	434	29	270	-
<b>VIVIENDA - ESPACIO</b>								
V.P. con un cuarto (Viviendas con dos cuartos que tienen cocina exclusiva)	286	17.11%	76	142	63	3	2	-
V.P. con 2 a 5 cuartos (no incluye cocina exclusiva)	1,286	76.91%	99	274	545	36	332	-
V.P. con un solo cuarto (cuarto redondo)	86	5.14%	24	49	12	1	-	-
V.P. con un dormitorio	540	32.30%	118	206	163	15	38	-
V.P. con 2 a 4 dormitorios	1,094	65.43%	62	224	480	30	298	-
V.P. con cocina exclusiva	1,461	87.38%	132	359	593	48	329	-
V.P. con servicio sanitario exclusivo	1,464	87.56%	136	342	600	50	336	-
<b>VIVIENDA - SERVICIOS</b>								
V.P. con drenaje	1,565	93.60%	109	424	644	52	336	-
V.P. con agua entubada en la vivienda	1,372	82.06%	88	314	585	52	333	-
V.P. con agua entubada en el predio	278	16.63%	91	123	63	-	1	-
<b>BIENES DOMESTICOS</b>								
V.P. que disponen de radio o radiograbadora	1,586	94.86%	164	414	632	51	325	-
V.P. que disponen de televisión	1,608	96.17%	167	422	639	51	329	-
V.P. que disponen de videocasetera	1,000	59.81%	63	222	382	37	296	-
V.P. que disponen de licuadora	1,594	95.33%	171	412	635	51	325	-
V.P. que disponen de refrigerador	1,436	85.89%	134	357	566	50	329	-
V.P. que disponen de lavadora	1,123	67.17%	100	274	418	41	290	-
V.P. que disponen de teléfono	881	52.69%	64	214	248	33	322	-
V.P. que disponen de calentador de agua (boiler)	1,257	75.18%	66	258	553	48	332	-
V.P. que disponen de automóvil o camioneta propia	599	35.83%	25	100	176	22	276	-
V.P. que disponen de computadora	306	18.30%	11	46	75	10	164	-
<b>HOGARES</b>								
Total de hogares	1,689	100.00%	185	458	658	52	336	-
Hogares con jefatura masculina	1,280	75.78%	149	352	477	38	264	-
Hogares con jefatura femenina	409	24.22%	36	106	181	14	72	-
Población en hogares	6,740	100.00%	765	1,965	2,720	211	1,079	-
Población en hogares con jefatura masculina	5,292	78.52%	652	1,564	2,027	146	903	-
Población en hogares con jefatura femenina	1,448	21.48%	113	401	693	65	176	-

COLONIAS	UNIDADES HABITACIONALES
CAÑADA DEL OLIVAR, HOGAR Y REDENCION, U.P.R.E.Z.	HOGAR Y REDENCION AMPLIACION, U.H.CAÑADA DEL OLIVAR

\*\* ALGUNAS VARIABLES PUEDEN DIFERIR DEL TOTAL A NIVEL DELEGACIONAL, DEBIDO AL CRITERIO DE CONFIDENCIALIDAD DEL INEGI RESPECTO A LA BASE POR MANZANA  
FUENTE: ELABORACION PROPIA CON BASE EN EL XII CENSO GENERAL DE POBLACION Y VIVIENDA2000, INEGI. BASE CARTOGRAFICA A NIVEL MANZANA.



JEFATURA DE GOBIERNO  
DEL DISTRITO FEDERAL

COORDINACIÓN DE PLANEACIÓN  
DEL DESARROLLO TERRITORIAL

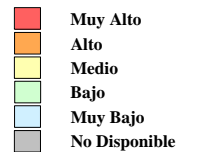
**PROGRAMA INTEGRADO TERRITORIAL  
PARA EL DESARROLLO SOCIAL**

Unidad Territorial: **10-061-1**  
**"HOGAR Y REDENCIÓN"**

Población: **6,829** hab.

Grado de Marginación: **Medio**

Grado de Marginación


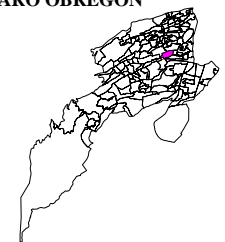


**Simbología**

- Iglesia
- Escuela
- Plaza o Jardín
- Asistencia Médica
- Mercado
- Sede Delegacional
- Panteón
- Estación Metro y Tren Ligero

- COLONIA**
- Nombre de Colonia
  - Límite de Colonia
  - Límite de la Unidad Territorial
  - Límite Distrito Federal
  - Límite Delegacional
  - Línea de Metro y Tren Ligero

**ALVARO OBREGON**



Fuente: Elaboración propia con base en cartografías de:  
INGI, SEDUVI, HEDF y SSI.

Abril de 2003