

DELEGACION : **ALVARO OBREGÓN**

UNIDAD TERRITORIAL : **10-044-1**

**DOS RIOS**

**PROGRAMA INTEGRADO TERRITORIAL PARA EL DESARROLLO SOCIAL 2001-2003**

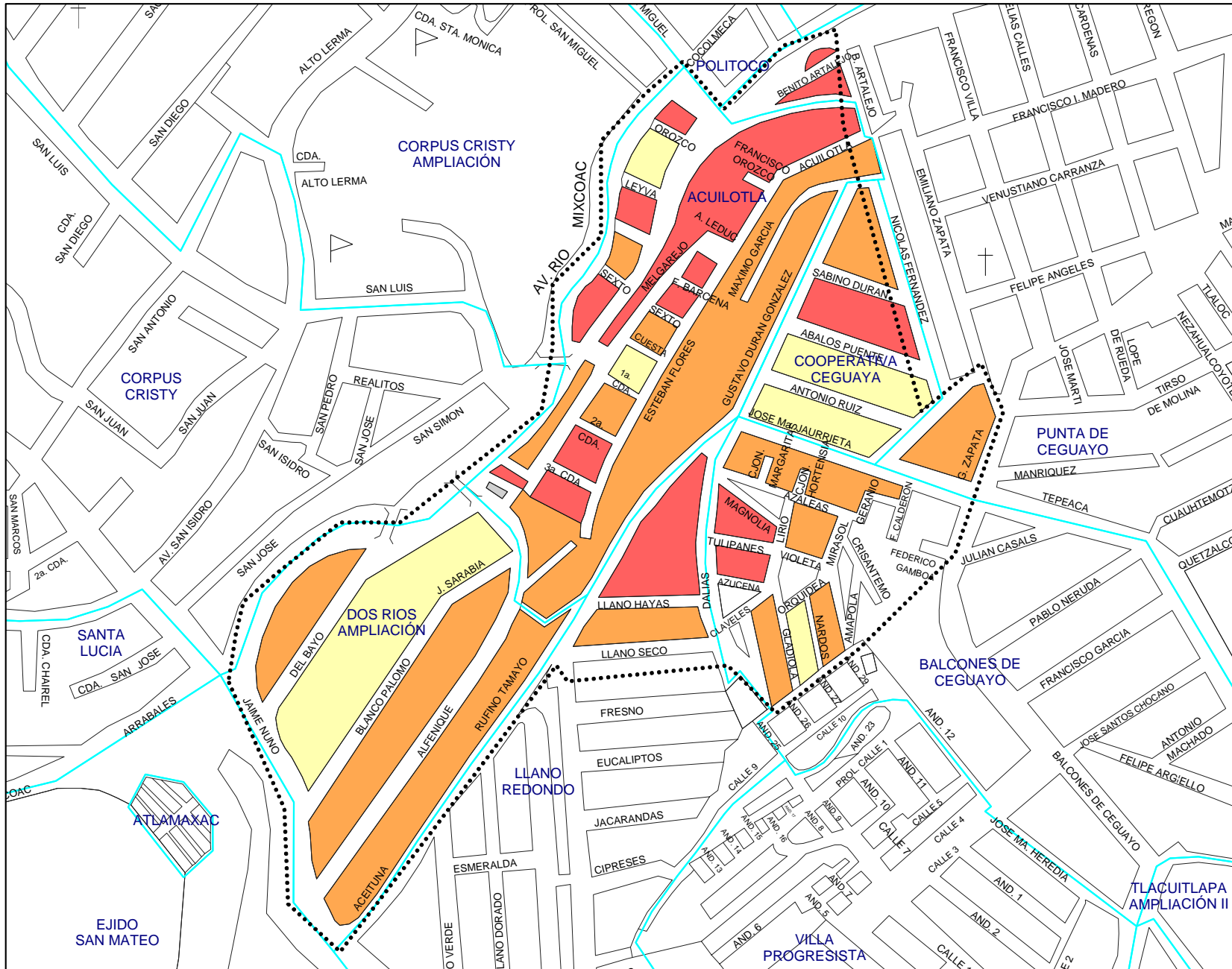


- ✓ Apoyo a Adultos Mayores
- ✓ Apoyo a Personas con Discapacidad
- ✓ Apoyo a Niños y Niñas en Pobreza y Vulnerabilidad
- ✓ Ampliación y Rehabilitación de Vivienda
- ✓ Rescate de Unidades Habitacionales
- ✓ Créditos a Microempresarios
- ✓ Desayunos Escolares
- ✓ Apoyo a la Producción Rural
- ✓ Apoyo al Empleo
- ✓ Apoyo a Consumidores de Leche Liconsa

Perfil Sociodemográfico	2000**	%	GRADO DE MARGINACION					
			MUY ALTO	ALTO	MEDIO	BAJO	MUY BAJO	N / D
<b>POBLACION</b>								
Manzanas	37	-	15	15	6	-	-	1
Población total	3,770	100.00%	995	1,989	776	-	-	10
Población masculina	1,829	48.51%	477	992	360	-	-	-
Población femenina	1,931	51.22%	518	997	416	-	-	-
Población de 0 a 4 años	371	9.84%	103	200	68	-	-	-
Población de 0 a 14 años	1,203	31.91%	338	631	234	-	-	-
Población de 6 a 14 años	754	20.00%	207	395	152	-	-	-
Población de 12 años y más	2,760	73.21%	719	1,459	582	-	-	-
Población de 15 años y más	2,528	67.06%	648	1,343	537	-	-	-
Población femenina de 15 a 49 años	1,116	29.60%	291	568	257	-	-	-
Población de 15 a 64 años	2,433	64.54%	622	1,296	515	-	-	-
Población de 15 a 24 años	790	20.95%	221	401	168	-	-	-
Población de 18 años y más	2,283	60.56%	569	1,231	483	-	-	-
Población de 65 años y más	95	2.52%	26	47	22	-	-	-
Población de 70 años y más	68	1.80%	19	32	17	-	-	-
Población femenina de 70 años y más	44	1.17%	8	23	13	-	-	-
Población masculina de 70 años y más	24	0.64%	11	9	4	-	-	-
<b>EDUCACION</b>								
Población de 6 a 14 años	754	100.00%	207	395	152	-	-	-
Población de 6 a 14 años que sabe leer y escribir	691	91.64%	182	365	144	-	-	-
Población de 6 a 14 años que asiste a la escuela	723	95.89%	191	382	150	-	-	-
Población de 15 a 24 años	790	100.00%	221	401	168	-	-	-
Población de 15 a 24 años que asiste a la escuela	290	36.71%	49	165	76	-	-	-
Población de 15 años y más	2,528	100.00%	648	1,343	537	-	-	-
Población de 15 años y más alfabeta	2,410	95.33%	606	1,287	517	-	-	-
Población de 15 años y más sin instrucción	146	5.78%	49	76	21	-	-	-
Población de 15 años y más con primaria incompleta	355	14.04%	134	162	59	-	-	-
Población de 15 años y más con primaria completa	497	19.66%	133	268	96	-	-	-
Pob. de 15 años y más con primaria e instr. secundaria o estudios téc. o comer.	917	36.27%	243	489	185	-	-	-
Población de 15 años y más con secundaria completa	667	26.38%	164	361	142	-	-	-
Población de 15 años y más con secundaria incompleta	241	9.53%	78	124	39	-	-	-
Población de 18 años y más	2,283	100.00%	569	1,231	483	-	-	-
Población de 18 años y más sin instrucción media superior	1,736	76.04%	492	915	329	-	-	-
Población de 18 años y más con instrucción media superior	414	18.13%	62	235	117	-	-	-
Población de 18 años y más sin instrucción superior	2,150	94.17%	554	1,150	446	-	-	-
Población de 18 años y más con instrucción superior	127	5.56%	11	79	37	-	-	-
Grado promedio de escolaridad	7.6	-	6.6	7.9	8.3	-	-	-
<b>EMPLEO</b>								
Población económicamente activa	1,455	100.00%	381	779	295	-	-	-
Población de 15 a 24 años económicamente activa	366	25.15%	106	189	71	-	-	-
Población de 15 a 29 años económicamente activa	592	40.69%	163	317	112	-	-	-
Población económicamente inactiva	1,300	100.00%	334	680	286	-	-	-
Población de 12 años y más económicamente inactiva que es estudiante	447	34.38%	101	234	112	-	-	-
Población de 12 años y más económicamente inactiva que se dedica al hogar	650	50.00%	166	346	138	-	-	-
Población Ocupada (P.O.)	1,416	100.00%	361	767	288	-	-	-
Población de 15 a 24 años ocupada	349	24.65%	97	182	70	-	-	-
Población de 15 a 29 años ocupada	570	40.25%	151	310	109	-	-	-
P.O. en el sector secundario	440	31.07%	106	255	79	-	-	-
P.O. en el sector terciario	918	64.83%	241	486	191	-	-	-
P.O. como empleado u obrero	1,123	79.31%	284	612	227	-	-	-
P.O. como jornalero o peón	28	1.98%	8	16	4	-	-	-
P.O. trabajadora por cuenta propia	216	15.25%	54	116	46	-	-	-
P.O. que no recibe ingreso por trabajo	23	1.62%	10	10	3	-	-	-
P.O. que recibe hasta 2 salarios mínimos mensuales de ingreso por trabajo	774	54.66%	228	419	127	-	-	-
P.O. con más de 2 y hasta 3 salarios mínimos mensuales de ingreso por trabajo	280	19.77%	60	165	55	-	-	-
P.O. con más de 3 y hasta 5 salarios mínimos mensuales de ingreso por trabajo	180	12.71%	33	95	52	-	-	-
P.O. que recibe más de 5 salarios mínimos mensuales de ingreso por trabajo	72	5.08%	8	41	23	-	-	-
P.O. que recibe más de 5 y hasta 10 salarios mínimos mensuales de ingreso por trabajo	62	4.38%	6	35	21	-	-	-
P.O. que recibe más de 10 salarios mínimos mensuales de ingreso por trabajo	10	0.71%	2	6	2	-	-	-

Perfil Sociodemográfico	2000**	%	GRADO DE MARGINACION					
			MUY ALTO	ALTO	MEDIO	BAJO	MUY BAJO	N / D
<b>SALUD</b>								
Población derechohabiente a servicio de salud	1,703	45.17%	389	925	389	-	-	-
Población sin derechohabiente a servicio de salud	2,002	53.10%	587	1,035	380	-	-	-
Población derechohabiente al IMSS	1,389	36.84%	322	749	318	-	-	-
Población con discapacidad	51	1.35%	20	22	9	-	-	-
Población de 0 a 69 años con discapacidad	38	1.01%	14	17	7	-	-	-
Población de 70 años y más con discapacidad	13	0.34%	6	5	2	-	-	-
<b>ESTADO CIVIL Y FECUNDIDAD</b>								
Población de 12 años y más	2,760	100.00%	719	1,459	582	-	-	-
Población de 12 años y más soltera	978	35.43%	253	525	200	-	-	-
Población de 12 años y más casada	1,192	43.19%	253	666	273	-	-	-
Total de hijos nacidos vivos de mujeres de 15 - 49 años	2,084	-	580	1,083	421	-	-	-
Total de hijos fallecidos de mujeres de 15 - 49 años	114	-	40	52	22	-	-	-
Promedio de hijos nacidos vivos de mujeres de 12 años y más	2.3	-	2.3	2.3	2.1	-	-	-
<b>VIVIENDA</b>								
Total de viviendas habitadas	721	-	182	372	165	-	-	2
Viviendas particulares habitadas (V.P.)	713	100.00%	180	369	164	-	-	-
V.P. propias	581	81.49%	143	310	128	-	-	-
V.P. propias pagadas	510	71.53%	107	287	116	-	-	-
Viviendas particulares rentadas	55	7.71%	18	24	13	-	-	-
V.P. que son casas independientes	676	94.81%	169	347	160	-	-	-
V.P. que son departamentos en edificio	14	1.96%	-	12	2	-	-	-
V.P. que son viviendas en vecindad	12	1.68%	5	7	-	-	-	-
Ocupantes en viviendas particulares habitadas	3,736	100.00%	987	1,977	772	-	-	-
Ocupantes de viviendas particulares que son casas independientes	3,543	94.83%	938	1,851	754	-	-	-
Ocupantes de viviendas particulares que son departamentos en edificio	62	1.66%	-	55	7	-	-	-
Ocupantes de viviendas particulares que son viviendas en vecindad	86	2.30%	27	59	-	-	-	-
Promedio de ocupantes en viviendas particulares	5.2	-	5.5	5.4	4.7	-	-	-
Promedio de ocupantes por dormitorio en viviendas particulares	2.4	-	2.9	2.3	2.0	-	-	-
<b>VIVIENDA - ESTRUCTURA</b>								
V.P. con techos de materiales ligeros, naturales y precarios	107	15.01%	43	48	16	-	-	-
V.P. con techos de losa de concreto, tabique, ladrillo o terrazo con viguería	602	84.43%	134	320	148	-	-	-
V.P. con paredes de tabique, ladrillo, block, piedra, cantera, cemento o concreto.	701	98.32%	171	367	163	-	-	-
V.P. con piso de cemento y firme	602	84.43%	153	320	129	-	-	-
V.P. con piso de mosaico, madera y otros recubrimientos	92	12.90%	17	41	34	-	-	-
<b>VIVIENDA - ESPACIO</b>								
V.P. con un cuarto (Viviendas con dos cuartos que tienen cocina exclusiva)	152	21.32%	51	77	24	-	-	-
V.P. con 2 a 5 cuartos (no incluye cocina exclusiva)	488	68.44%	116	252	120	-	-	-
V.P. con un solo cuarto (cuarto redondo)	58	8.13%	29	27	2	-	-	-
V.P. con un dormitorio	218	30.58%	70	110	38	-	-	-
V.P. con 2 a 4 dormitorios	467	65.50%	102	243	122	-	-	-
V.P. con cocina exclusiva	600	84.15%	132	310	158	-	-	-
V.P. con servicio sanitario exclusivo	673	94.39%	160	354	159	-	-	-
<b>VIVIENDA - SERVICIOS</b>								
V.P. con drenaje	684	95.93%	177	349	158	-	-	-
V.P. con agua entubada en la vivienda	541	75.88%	114	285	142	-	-	-
V.P. con agua entubada en el predio	159	22.30%	60	77	22	-	-	-
<b>BIENES DOMESTICOS</b>								
V.P. que disponen de radio o radiograbadora	683	95.79%	172	353	158	-	-	-
V.P. que disponen de televisión	697	97.76%	175	361	161	-	-	-
V.P. que disponen de videocasetera	390	54.70%	87	191	112	-	-	-
V.P. que disponen de licuadora	683	95.79%	169	353	161	-	-	-
V.P. que disponen de refrigerador	589	82.61%	138	302	149	-	-	-
V.P. que disponen de lavadora	473	66.34%	110	235	128	-	-	-
V.P. que disponen de teléfono	411	57.64%	76	218	117	-	-	-
V.P. que disponen de calentador de agua (boiler)	417	58.49%	89	217	111	-	-	-
V.P. que disponen de automóvil o camioneta propia	184	25.81%	32	107	45	-	-	-
V.P. que disponen de computadora	60	8.42%	3	35	22	-	-	-
<b>HOGARES</b>								
Total de hogares	825	100.00%	212	430	183	-	-	-
Hogares con jefatura masculina	680	82.42%	179	349	152	-	-	-
Hogares con jefatura femenina	145	17.58%	33	81	31	-	-	-
Población en hogares	3,736	100.00%	987	1,977	772	-	-	-
Población en hogares con jefatura masculina	3,113	83.32%	841	1,609	663	-	-	-
Población en hogares con jefatura femenina	623	16.68%	146	368	109	-	-	-
<b>COLONIAS</b>			<b>UNIDADES HABITACIONALES</b>					
ACUILOTLA, BALCONES DE CEGUAYO, CEGUAYA COOPERATIVA, DOS RIOS, LLANO REDONDO, PUNTA DE CEGUAYO			ACUILOTLA, DOS RIOS, AMP 2 RIOS CEGUAYO, COOP CEGUAYO					

\*\* ALGUNAS VARIABLES PUEDEN DIFERIR DEL TOTAL A NIVEL DELEGACIONAL, DEBIDO AL CRITERIO DE CONFIDENCIALIDAD DEL INEGI RESPECTO A LA BASE POR MANZANA  
FUENTE: ELABORACION PROPIA CON BASE EN EL XII CENSO GENERAL DE POBLACION Y VIVIENDA 2000, INEGI. BASE CARTOGRAFICA A NIVEL MANZANA.



JEFATURA DE GOBIERNO  
DEL DISTRITO FEDERAL

COORDINACIÓN DE PLANEACIÓN  
DEL DESARROLLO TERRITORIAL

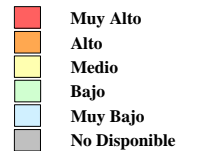
**PROGRAMA INTEGRADO TERRITORIAL  
PARA EL DESARROLLO SOCIAL**

Unidad Territorial: **10-044-1**  
**"DOS RIOS"**

Población: **3,770** hab.

Grado de Marginación: **Muy Alto**

**Grado de Marginación**

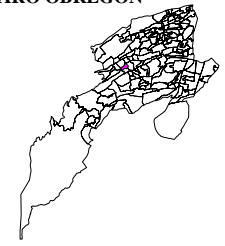


**Simbología**

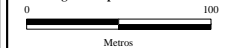
- ✚ Iglesia
- Escuela
- Plaza o Jardín
- Asistencia Médica
- Mercado
- Sede Delegacional
- Panteón
- Estación Metro y Tren Ligero

- COLONIA** Nombre de Colonia
- Límite de Colonia
- Límite de la Unidad Territorial
- Límite Distrito Federal
- Límite Delegacional
- Línea de Metro y Tren Ligero

**ALVARO OBREGON**



Escala gráfica aproximada



Fuente: Elaboración propia con base en cartografías de:  
INEGI, SEDUVI, IEDF y SSI.