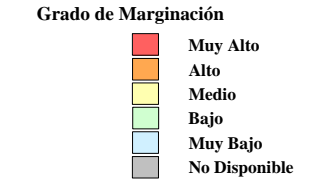









**PROGRAMA INTEGRADO TERRITORIAL PARA EL DESARROLLO SOCIAL**

Unidad Territorial: **10-017-1**  
**"ARVIDE"**

Población: **6,308** hab.

Grado de Marginación: **Alto**



- Simbología**
-  Iglesia
  -  Escuela
  -  Plaza o Jardín
  -  Asistencia Médica
  -  Mercado
  -  Sede Delegacional
  -  Panteón
  -  Estación Metro y Tren Ligero
- **COLONIA** Nombre de Colonia  
— Límite de Colonia  
- - - - - Límite de la Unidad Territorial  
— Límite Distrito Federal  
— Límite Delegacional  
— Línea de Metro y Tren Ligero

