

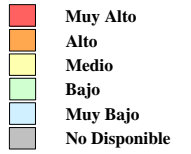
PROGRAMA INTEGRADO TERRITORIAL PARA EL DESARROLLO SOCIAL

Unidad Territorial: **10-02-1**
"ACUEDUCTO"

Población: **2,793** hab.

Grado de Marginación: **Alto**

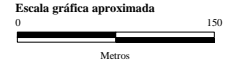
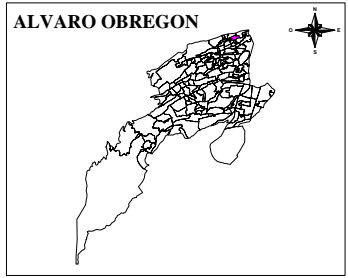
Grado de Marginación



Simbología

- Iglesia
- Escuela
- Plaza o Jardín
- Asistencia Médica
- Mercado
- Sede Delegacional
- Panteón
- Estación Metro y Tren Ligero

- COLONIA**
- Nombre de Colonia
 - Límite de Colonia
 - Límite de la Unidad Territorial
 - Límite Distrito Federal
 - Límite Delegacional
 - Línea de Metro y Tren Ligero



Fuente: Elaboración propia con base en cartografías de: INEGI, SEDUVI, IEDF y SSI.