

© CONSEJO NACIONAL DE POBLACIÓN
ÁNGEL URRAZA 1137, COL. DEL VALLE
C. P. 03100, MÉXICO, D. F.

Índices de desarrollo humano, 2000

Primera edición: diciembre de 2001
ISBN: 970-628-538-5

Se permite la reproducción total o parcial
sin fines comerciales, citando la fuente.
IMPRESO EN MÉXICO / PRINTED IN MEXICO

Consejo Nacional de Población

LIC. SANTIAGO CREEL MIRANDA
Secretario de Gobernación
y Presidente del Consejo Nacional de Población

DR. JORGE G. CASTAÑEDA
Secretario de Relaciones Exteriores

LIC. FRANCISCO GIL DÍAZ
Secretario de Hacienda y Crédito Público

LIC. JOSEFINA VÁZQUEZ MOTA
Secretaria de Desarrollo Social

LIC. VÍCTOR LICHTINGER WAISMAN
Secretario de Medio Ambiente y Recursos Naturales

SR. JAVIER USABIAGA ARROYO
Secretario de Agricultura, Ganadería,
Desarrollo Rural, Pesca y Alimentación

DR. REYES S. TAMEZ GUERRA
Secretario de Educación Pública

DR. JULIO FRENK MORA
Secretario de Salud

LIC. CARLOS ABASCAL CARRANZA
Secretario del Trabajo y Previsión Social

LIC. MARÍA TERESA HERRERA TELLO
Secretaria de la Reforma Agraria

LIC. BENJAMÍN GONZÁLEZ ROARO
Director General del Instituto de Seguridad
y Servicios Sociales de los Trabajadores del Estado

DR. SANTIAGO LEVY ALGAZI
Director General del Instituto Mexicano del Seguro Social

DR. JAVIER MOCTEZUMA BARRAGÁN
Subsecretario de Población, Migración y Asuntos Religiosos
y Presidente Suplente del Consejo Nacional de Población

DR. RODOLFO TUIRÁN
Secretario General
del Consejo Nacional de Población

Secretaría de Gobernación

LIC. SANTIAGO CREEL MIRANDA
Secretario de Gobernación

LIC. RAMÓN MARTÍN HUERTA
Subsecretario de Gobierno

MTRO. JUAN MOLINAR HORCASITAS
Subsecretario de Desarrollo Político

DR. JAVIER MOCTEZUMA BARRAGÁN
Subsecretario de Población,
Migración y Asuntos Religiosos

ING. JOSÉ LUIS DURÁN REVELES
Subsecretario de Comunicación Social

C.P. FRANCISCO SUÁREZ WARDEN
Oficial Mayor

LIC. ARTURO CHÁVEZ CHÁVEZ
Titular del Órgano Interno de Control

Secretaría General
del Consejo Nacional de Población

DR. RODOLFO TUIRÁN
Secretario General

LIC. ELENA ZÚÑIGA HERRERA
Directora General de Programas de Población

MTRO. VIRGILIO PARTIDA BUSH
Director General de Estudios de Población

DRA. CECILIA RODRÍGUEZ DORANTES
Directora de Comunicación en Población

MTRA. PATRICIA FERNÁNDEZ HAM
Directora de Investigación Demográfica

MTRA. CRISTINA AGUILAR IBARRA
Directora de Educación
en Población

ARQ. JORGE ALBERTO ESCANDÓN BRAVO
Director de Estudios Socioeconómicos
y Regionales

MTRO. OCTAVIO MOJARRO DÁVILA
Director de Consejos Estatales de Población

FERNANDO HAM SCOTT
Director de Apoyo Técnico

LIC. DANIEL ÁVILA FERNÁNDEZ
Director de Administración

Créditos

Autores: Virgilio Partida y Rodolfo Tuirán

Colaboradores: Alfonso Velázquez

Elaboración de mapas: Enrique López y Jesús Zamora

Diseño de portada, formación y cuidado de la edición: Myrna Muñoz y Luz María Zamítiz

Índice

| | |
|--|----|
| Presentación | 9 |
| Índices de desarrollo humano, 2000 | 11 |
| Anexo Metodológico: índices de desarrollo humano | 23 |
| Anexo Estadístico: índices de desarrollo humano | 65 |

Presentación

En los últimos años, gracias a la labor de varias organizaciones y agencias internacionales, ha sido posible disponer de una serie de indicadores que permiten medir y comparar a las naciones del mundo en muy diversos aspectos y facetas. De esta manera, los países pueden ser evaluados, clasificados y jerarquizados a escala mundial en cuestiones tan disímiles como el producto *per cápita*, la eficiencia y la competitividad económica, el progreso tecnológico, el desarrollo humano, la equidad e igualdad de género, la pobreza, el cuidado del medio ambiente, el respeto a los derechos humanos, la corrupción y el funcionamiento de la democracia, entre otros muchos. Todos estos esfuerzos de medición y comparación, así como su difusión oportuna, han contribuido a movilizar voluntades y conciencias en favor de muy diversas causas.

Una muestra de ello son los informes e índices elaborados y difundidos por el Programa de las Naciones Unidas para el Desarrollo (PNUD) sobre el desarrollo humano. Una de las contribuciones más relevantes de esta agencia de carácter multilateral ha sido la de colocar el bienestar y las capacidades de los seres humanos en el centro de los esfuerzos del desarrollo. El paradigma impulsado por el PNUD, basado en las contribuciones del Premio Nobel de Economía Amartya Sen, define el desarrollo humano como un "proceso conducente a la ampliación de las opciones de las personas en todas las esferas." Estas opciones y oportunidades se crean y recrean con la expansión de las capacidades humanas y su aprovechamiento.

El índice de desarrollo humano (IDH) es una medida de potenciación que indica que los individuos, cuando disponen de una serie de capacidades y oportunidades básicas —como son la de gozar de una vida larga y saludable; adquirir conocimientos, comunicarse y participar en la vida de la comunidad; y disponer de los recursos suficientes para disfrutar de un nivel de vida digno—están en condiciones de aprovechar otras muchas opciones. El IDH ha tenido una excelente acogida en la comunidad científica internacional, así como entre los organismos multilaterales y diversas entidades nacionales, ya que constituye un poderoso instru-

mento para dar transparencia a la gestión gubernamental y conocer los resultados que tienen las políticas públicas en las dimensiones esenciales del desarrollo humano.

El IDH ha sido perfeccionado año con año, tanto en lo que toca a la metodología, como en lo que concierne a la calidad de los datos utilizados en su cálculo. Su estimación permite clasificar y jerarquizar a los países y regiones del mundo, al tiempo que la disponibilidad de series cronológicas brinda la oportunidad tanto de hacer un seguimiento de los avances logrados y de contar con un panorama de las principales tendencias observadas en cada uno de los países y en el mundo en materia de desarrollo humano. Asimismo, el IDH también puede ser estimado para diferentes grupos o unidades político- administrativas al interior de un país, siempre y cuando sea posible contar con la información requerida para su cálculo.

El Programa Nacional de Población 2001-2006 establece, entre sus estrategias, la de acompañar las acciones de población con las dirigidas a ampliar las capacidades y opciones de las personas, con el propósito de garantizar el ejercicio pleno de sus libertades y derechos y contribuir a realizar el proyecto de vida que tienen razones para valorar. En este marco y con el fin de continuar aportando medidas sencillas y sintéticas que permitan justipreciar la diversidad de situaciones regionales en esta materia, el Consejo Nacional de Población (CONAPO) presenta en esta publicación el IDH para las entidades federativas y, por vez primera, para los municipios del país, apoyándose en los resultados definitivos del *XII Censo General de Población y Vivienda 2000*.

La utilización del IDH permite reconocer la marcada desigualdad prevaleciente en el país en esta materia: en los municipios de mayor grado de desarrollo en el país, el valor del índice se asemeja e incluso supera a las de las naciones más ricas y prósperas; en cambio, en los municipios más atrasados se registran condiciones similares a las de las naciones actualmente más pobres y en algunos casos a las existentes en México un siglo atrás.

Los datos presentados en esta publicación ponen de manifiesto los avances e insuficiencias en materia de desarrollo humano y confirman que el país tendrá que hacer un esfuerzo de gran envergadura en las próximas décadas para cerrar las enormes brechas existentes y tender puentes entre el México moderno y el México olvidado.

Dr. Rodolfo Tuirán
Secretario General
Consejo Nacional de Población

Índices de desarrollo humano, 2000

Las contribuciones del PNUD, realizadas bajo el liderazgo de Mahbub ul Haq y Amartya Sen, han llamado la atención de la comunidad internacional sobre la necesidad de construir consensos en torno a la idea básica de que la generación de riqueza no es un fin en sí mismo, sino un medio privilegiado para impulsar el proceso conducente a la ampliación de opciones y capacidades de las personas en todas las esferas. De acuerdo con esta perspectiva, la posesión de bienes materiales o la satisfacción de los deseos del individuo no constituyen los ámbitos adecuados para medir y evaluar el bienestar. El espacio ideal para hacerlo es el de las capacidades para lograr aquello que los individuos valoran. En este marco, en diversos foros se ha propuesto que el objetivo principal de las políticas públicas es el de contribuir a mejorar la calidad de vida y el bienestar de la población mediante el diseño e instrumentación de programas encaminados a ampliar las capacidades y opciones de las personas y aprovechar todo su potencial.

Esta perspectiva reconoce que en todos los niveles de desarrollo hay algunas capacidades y opciones que son esenciales para que las personas participen en la sociedad, contribuyan a ella y se desarrollen plenamente. Algunas de estas capacidades básicas, sin las cuales muchas otras oportunidades permanecerían inaccesibles, son: la de permanecer vivo y gozar de una vida larga y saludable; la de adquirir conocimientos, comunicarse y participar en la vida de la comunidad; y la de contar con acceso a los recursos necesarios para disfrutar de un nivel de vida

digno. Algunas otras capacidades y opciones relevantes incluyen la libertad política, económica, social y cultural; la disponibilidad de oportunidades con fines productivos o de creación; el respeto por sí mismo; el ejercicio pleno de los derechos humanos; y la conciencia de pertenecer a una comunidad. De acuerdo con esta perspectiva, el desarrollo humano no consiste solamente en contar con todas esas capacidades y ampliarlas permanentemente, sino también en procurarlas de manera *productiva, equitativa, sustentable y participativa*.

Un desarrollo humano inequitativo y contrastante se refleja, entre otros aspectos, en comportamientos demográficos muy diferenciados. Diversos estudios revelan que factores demográficos tales como el crecimiento natural de la población, los niveles de fecundidad y la razón de dependencia demográfica guardan estrecha correspondencia con el grado de desarrollo humano alcanzado. Ello sugiere que la evolución demográfica de países como México depende en buena medida de la ampliación de las libertades, capacidades y opciones de las personas y del control que tengan sobre las decisiones clave para configurar su destino. El desarrollo humano es una condición indispensable para garantizar que las personas ejerzan con plenitud sus derechos. A su vez, el disfrute de otras muchas libertades y derechos de ciudadanía social se ve favorecido por la expansión de las capacidades de las personas para cristalizar sus preferencias reproductivas.

El Índice de Desarrollo Humano

El Programa de las Naciones Unidas para el Desarrollo (PNUD) publica año con año el *Informe sobre Desarrollo Humano*. En cada nuevo informe anual, el PNUD se ha preocupado por explorar y reflexionar sobre el devenir de diversos fenómenos relevantes que influyen en el bienestar y la calidad de vida de la población. Asimismo, ha introducido nuevos conceptos, promovido debates y formulado propuestas que apuntan hacia un nuevo paradigma de desarrollo, al tiempo que ha propiciado un mayor interés por la evaluación de los esfuerzos realizados en materia de desarrollo humano. De hecho, desde su lanzamiento, la propuesta conceptual y metodológica del llamado Índice de Desarrollo Humano (IDH) ha sido enriquecida en cada publicación anual y en el curso de la década fueron incorporados otros índices, como son el de Desarrollo relativo al Género (IDG), el Índice de Potenciación de Género (IPG) y el Índice de Pobreza Humana (IPH).

Como se sabe, es difícil contar con una medida que capture adecuada e integralmente la compleja realidad que el paradigma del desarrollo humano busca aprehender. No obstante, el IDH es una medida innovadora y útil que pone de manifiesto que el bienestar y el ingreso no son dimensiones equiparables. En esencia, se trata de un indicador compuesto, comparable internacionalmente, que combina: (i) la longevidad (medida mediante la esperanza de vida al nacer); (ii) el logro educacional (a través de la alfabetización de adultos y la matrícula combinada de varios niveles educativos); y (iii) el nivel de vida, mediante el PIB per cápita anual ajustado (paridad del poder adquisitivo en dólares).

Al incluir los logros en los tres campos indicados, el IDH ha logrado abrir el abanico de indicadores que pueden utilizarse en la medición del desarrollo, al tiempo que ha buscado medir el progreso socioeconómico de casi todos los países del mundo a través de unos cuantos

indicadores suficientemente homogéneos y relativamente universales. En este sentido, puede decirse que la propia construcción del IDH prescribe el diseño e instrumentación de políticas públicas para combinar los esfuerzos económicos dirigidos a incrementar los ingresos de las personas (y una distribución más equitativa de los mismos) con aquellos orientados a abatir los rezagos en materia de educación y salud.

Para construir este indicador, es necesario establecer valores mínimos y máximos en cada dimensión crítica del desarrollo humano, los cuales, al ser normalizados, se transforman a una escala lineal que va de 0 a 1 y que indica la distancia socioeconómica que tiene que ser recorrida para alcanzar ciertas metas u objetivos deseables. Los indicadores de aquellas tres dimensiones se combinan en un índice global (el IDH) mediante un promedio aritmético de los mismos. Cada país puede ser ubicado en algún punto de esa escala, de modo que la diferencia entre el valor máximo posible y el valor registrado indica el grado de insuficiencia en cada uno de estos indicadores. De esta manera, *cuánto más cercano esté un país de un IDH con valor igual a 1, tanto menor es la distancia que le queda por recorrer.*

El IDH es un valioso instrumento de comparación entre distintos países y dentro de un mismo país. Sin embargo, conviene reconocer que el IDH no puede reflejar en toda su magnitud la complejidad del concepto de desarrollo humano. Por esta razón, la información proporcionada por el IDH y otros índices semejantes propuestos por el PNUD suelen complementarse mediante el análisis de otras muchas dimensiones relevantes del desarrollo humano. De cualquier forma, este tipo de aproximaciones presenta una visión poderosa de las condiciones básicas en que viven las personas e incluso pueden contribuir a orientar las políticas públicas hacia objetivos concretos, generar debate e informar a la opinión pública sobre las diversas cuestiones vinculadas con el desarrollo social. De hecho, una de las principales ventajas del índice de desarrollo humano es la posibilidad de establecer una jerarquía casi visual sobre quien está mejor y quien peor.

El IDH y sus usos

La evidencia disponible revela cuán desigual puede ser el desarrollo humano entre épocas y entre países o bien entre regiones al interior de un mismo país. Así, por ejemplo, el *Informe sobre Desarrollo Humano 2001* brinda información de 162 países, de los cuales 48 figuran en la categoría de desarrollo humano alto (con un valor del IDH superior a 0.800); 78 se encuentran clasificados en la categoría de desarrollo humano medio (con un IDH de entre 0.500 y 0.799); y 36 se hallan en la categoría de desarrollo humano bajo (con un IDH menor a 0.500). Esta distribución revela que alrededor de 18 por ciento de la población mundial reside actualmente en los países agrupados en la categoría de desarrollo humano alto, 71 por ciento se encuentra establecida en los países de desarrollo humano medio, y alrededor de once por ciento en los de desarrollo humano bajo.

México ocupó en ese informe la posición número 51 y el tercer lugar entre las naciones de desarrollo humano medio. Para alcanzar esta posición en la jerarquía mundial, el país ha tenido que recorrer un largo trecho en el último siglo. Se estima que el IDH se incrementó de 0.220 en 1900 a 0.310 en 1930 y a 0.490 en 1950, mientras que de 1970 a 2000 pasó de 0.650 a casi 0.800.¹

El desarrollo humano a escala estatal

El IDH permite identificar contrastes y marcadas desigualdades regionales, revelando la existencia de mundos diferentes en un mismo país. En el cuadro 1 se puede observar que 18 estados del país registran un IDH que los ubica en la categoría de desarrollo humano medio alto (entre 0.600 y 0.799), mientras que las restantes 14 entidades federativas re-

gistran un grado de desarrollo humano alto (igual o superior a un valor de 0.800). Sin embargo, conviene señalar que las diferencias entre ambos grupos de entidades federativas son considerables. Basta señalar que mientras el Distrito Federal registró en el año 2000 un IDH de 0.871, que es similar al de naciones como Portugal o Eslovenia —países que ocupan las posiciones 28 y 29 en la clasificación mundial—, Chiapas tiene un índice de 0.693, que es semejante al de los países que se encuentran en los lugares 100 y 101 (Argelia y Vietnam).

Para explorar el origen de estas diferencias, las gráficas 1 y 2 permiten identificar visualmente los valores de cada uno de los componentes utilizados en la configuración del IDH correspondiente a las 32 entidades federativas del país. Se advertirá que las mayores diferencias entre los valores mínimo y máximo (normalizados en una escala de 0 a 1) se registran en el PIB per cápita anual ajustado y el índice de alfabetización de adultos y, en menor grado, en el índice de matriculación combinada y la esperanza de vida.

La distancia de sólo 8 puntos porcentuales que separa a Chiapas (0.790) del Distrito Federal (0.871) en el índice de la esperanza de vida puede parecer irrelevante; no obstante, los casi 5 años de diferencia en la vida media entre ambas entidades (72.4 y 77.2 años, respectivamente) equivalen a un riesgo de fallecer 40 por ciento mayor en el primer estado que en el segundo; más aún, la vida media de los chiapanecos en 2000 equivale a la registrada en la capital del país en 1981. En el mismo sentido, los 13 puntos porcentuales que le restan por recorrer al Distrito Federal para alcanzar el índice unitario, o bien, para llevar la vida media al óptimo de 85 años (véase el Anexo Metodológico), representan el enorme esfuerzo de reducir casi la mitad (48.0%) las tasas de mortalidad actuales en todas las edades, mientras en Chiapas, el trecho de 21 puntos representa un reto aún mayor: reducir las probabilidades de fallecer en dos terceras partes (62.7%).

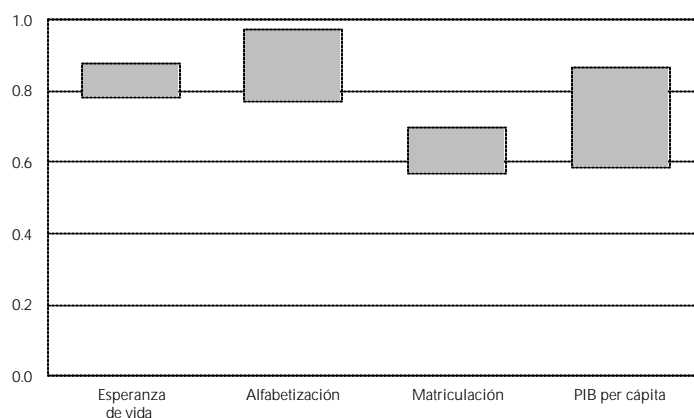
¹ Las estimaciones correspondientes a 1900, 1930, 1950 y 1970 provienen de Yáñez, C. "El PNUD mejora su índice de Desarrollo Humano en 1999. La perspectiva latinoamericana" en < www.iigov.org.es > .

Cuadro 1. Índice de desarrollo humano por entidad federativa, 2000

| Entidad federativa | Esperanza de vida al nacimiento | Porcentaje de las personas de 15 años o más alfabetas | Porcentaje de las personas de 6 a 24 años que van a la escuela | PIB per cápita en dólares ajustados | Índice de esperanza de vida | Índice de alfabetización | Índice de matriculación | Índice de nivel de escolaridad | Índice de PIB per cápita | Índice de desarrollo humano (IDH) | Grado de desarrollo humano | Lugar |
|---------------------------|---------------------------------|---|--|-------------------------------------|-----------------------------|--------------------------|-------------------------|--------------------------------|--------------------------|-----------------------------------|----------------------------|-------|
| República Mexicana | 75.3 | 90.5 | 62.8 | 7495 | 0.839 | 0.905 | 0.628 | 0.813 | 0.721 | 0.791 | Medio alto | |
| Aguascalientes | 76.4 | 95.2 | 63.3 | 9443 | 0.856 | 0.952 | 0.633 | 0.845 | 0.759 | 0.820 | Alto | 5 |
| Baja California | 76.3 | 96.5 | 61.9 | 9571 | 0.856 | 0.965 | 0.619 | 0.849 | 0.761 | 0.822 | Alto | 4 |
| Baja California Sur | 76.3 | 95.8 | 63.2 | 8722 | 0.855 | 0.958 | 0.632 | 0.849 | 0.746 | 0.817 | Alto | 9 |
| Campeche | 74.7 | 88.2 | 64.5 | 13153 | 0.828 | 0.882 | 0.645 | 0.803 | 0.814 | 0.815 | Alto | 10 |
| Coahuila | 76.2 | 96.1 | 62.6 | 10808 | 0.853 | 0.961 | 0.626 | 0.849 | 0.782 | 0.828 | Alto | 3 |
| Colima | 76.4 | 92.8 | 63.3 | 8048 | 0.856 | 0.928 | 0.633 | 0.830 | 0.732 | 0.806 | Alto | 11 |
| Chiapas | 72.4 | 77.1 | 57.0 | 3302 | 0.790 | 0.771 | 0.570 | 0.704 | 0.584 | 0.693 | Medio alto | 32 |
| Chihuahua | 75.8 | 95.2 | 61.0 | 10324 | 0.846 | 0.952 | 0.610 | 0.838 | 0.774 | 0.819 | Alto | 7 |
| Distrito Federal | 77.2 | 97.1 | 69.8 | 17696 | 0.871 | 0.971 | 0.698 | 0.880 | 0.864 | 0.871 | Alto | 1 |
| Durango | 74.8 | 94.6 | 62.2 | 6725 | 0.831 | 0.946 | 0.622 | 0.838 | 0.702 | 0.790 | Medio alto | 15 |
| Guanajuato | 75.1 | 88.0 | 58.6 | 5376 | 0.835 | 0.880 | 0.586 | 0.782 | 0.665 | 0.761 | Medio alto | 24 |
| Guerrero | 73.3 | 78.4 | 63.3 | 4112 | 0.804 | 0.784 | 0.633 | 0.734 | 0.620 | 0.719 | Medio alto | 30 |
| Hidalgo | 74.2 | 85.1 | 64.7 | 4690 | 0.820 | 0.851 | 0.647 | 0.783 | 0.642 | 0.748 | Medio alto | 28 |
| Jalisco | 76.3 | 93.5 | 61.5 | 7412 | 0.855 | 0.935 | 0.615 | 0.829 | 0.719 | 0.801 | Alto | 14 |
| México | 76.3 | 93.6 | 64.3 | 5672 | 0.856 | 0.936 | 0.643 | 0.838 | 0.674 | 0.789 | Medio alto | 16 |
| Michoacán | 74.8 | 86.1 | 59.0 | 4785 | 0.830 | 0.861 | 0.590 | 0.770 | 0.646 | 0.749 | Medio alto | 27 |
| Morelos | 75.9 | 90.7 | 63.1 | 6820 | 0.848 | 0.907 | 0.631 | 0.815 | 0.705 | 0.789 | Medio alto | 17 |
| Nayarit | 75.2 | 90.9 | 64.3 | 4709 | 0.837 | 0.909 | 0.643 | 0.821 | 0.643 | 0.767 | Medio alto | 20 |
| Nuevo León | 76.8 | 96.7 | 62.2 | 13033 | 0.863 | 0.967 | 0.622 | 0.852 | 0.813 | 0.842 | Alto | 2 |
| Oaxaca | 72.5 | 78.5 | 63.3 | 3489 | 0.792 | 0.785 | 0.633 | 0.734 | 0.593 | 0.706 | Medio alto | 31 |
| Puebla | 74.1 | 85.4 | 60.7 | 5976 | 0.818 | 0.854 | 0.607 | 0.772 | 0.683 | 0.758 | Medio alto | 25 |
| Querétaro | 75.3 | 90.2 | 61.8 | 9562 | 0.838 | 0.902 | 0.618 | 0.807 | 0.761 | 0.802 | Alto | 13 |
| Quintana Roo | 75.7 | 92.5 | 59.4 | 12039 | 0.844 | 0.925 | 0.594 | 0.815 | 0.800 | 0.820 | Alto | 6 |
| San Luis Potosí | 74.2 | 88.7 | 64.1 | 5699 | 0.820 | 0.887 | 0.641 | 0.805 | 0.675 | 0.767 | Medio alto | 21 |
| Sinaloa | 75.4 | 92.0 | 64.2 | 5905 | 0.840 | 0.920 | 0.642 | 0.827 | 0.681 | 0.783 | Medio alto | 18 |
| Sonora | 76.1 | 95.6 | 65.2 | 8761 | 0.851 | 0.956 | 0.652 | 0.855 | 0.747 | 0.818 | Alto | 8 |
| Tabasco | 75.0 | 90.3 | 63.5 | 4960 | 0.833 | 0.903 | 0.635 | 0.813 | 0.652 | 0.766 | Medio alto | 22 |
| Tamaulipas | 75.5 | 94.9 | 62.0 | 7757 | 0.842 | 0.949 | 0.620 | 0.839 | 0.726 | 0.803 | Alto | 12 |
| Tlaxcala | 75.4 | 92.2 | 62.7 | 4221 | 0.841 | 0.922 | 0.627 | 0.824 | 0.625 | 0.763 | Medio alto | 23 |
| Veracruz | 74.0 | 85.1 | 63.3 | 4535 | 0.816 | 0.851 | 0.633 | 0.779 | 0.637 | 0.744 | Medio alto | 29 |
| Yucatán | 74.3 | 87.7 | 63.9 | 6342 | 0.822 | 0.877 | 0.639 | 0.798 | 0.693 | 0.771 | Medio alto | 19 |
| Zacatecas | 74.4 | 92.0 | 60.1 | 4210 | 0.824 | 0.920 | 0.601 | 0.814 | 0.624 | 0.754 | Medio alto | 26 |

Fuente: estimaciones del Consejo Nacional de Población.

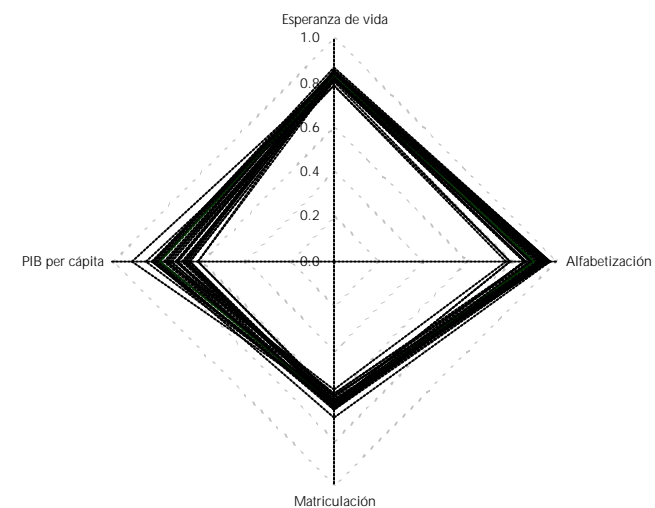
Gráfica 1. Disparidad en los componentes del IDH a escala estatal



Fuente: estimaciones de CONAPO con base en el XII Censo General de Población y Vivienda, 2000.

El índice de matriculación, si bien con poca variación, presenta, en general, los niveles más bajos entre los cuatro componentes. Esto se debe, en buena medida, a la todavía escasa cobertura de la educación media superior y superior que, en un esquema ideal, se vincula a la asistencia de los jóvenes de 17 a 24 años. Para el total del país, mientras 91.8 por ciento de los niños y adolescentes (de 6 a 14 años) iban a la escuela en 2000, sólo 55.3 por ciento de los jóvenes de 15 a 17 años lo hacía, en tanto que apenas 22.3 por ciento del grupo 18 a 24 años se encontraba en esa misma situación. Este patrón se hace más marcado en el ámbito estatal: la brecha global de 12.8 puntos porcentuales que separa al Distrito Federal (69.8%) de Chiapas (57.0%), se reduce a 12.4 puntos en los niños y adolescentes (96.4 y 84.0%, respectivamente), pero se amplía a 26.8 puntos en los jóvenes de 15-17 años (73.1 y 46.3%) y a 21.2 puntos en el grupo 18-24 años (37.5 y 16.3%, respectivamente). No obstante, los menores porcentajes de asistencia entre las generaciones de más edad no corresponden a Chiapas sino a Guanajuato (42.2% en el intervalo 15-17 años y 15.6% en el grupo 18-24 años).

Gráfica 2. Disparidad en los distintos componentes del IDH para las 32 entidades federativas



Fuente: estimaciones de CONAPO con base en el XII Censo General de Población y Vivienda, 2000.

La mayor variación en el índice de alfabetización refleja, en buena medida, la marcada desigualdad en la oferta de servicios educativos prevaleciente en el pasado. Este hecho se advierte de manera más clara si se comparan las generaciones que tenían 15 a 44 años en 2000 con aquéllas de 45 años o más en ese mismo año. En el primer grupo se encuentran generaciones cuya tasa de alfabetismo es mayor que la media global y en el segundo donde es menor. El punto de corte además coincide con la época (alrededor de 1960) cuando inició la rápida expansión geográfica del sistema educativo nacional. Para el conjunto del país, 95.0 por ciento de las generaciones más recientes son alfabetas, mientras que sólo 78.4 por ciento de las personas de 45 años o más lo son. Nuevamente se advierte una pauta divergente entre las entidades federativas: en el Distrito Federal las tasas de ambos grupos (98.8% para los menores de 45 años y 93.0% para los mayores) apenas difieren

del total (97.1%); en cambio, en Chiapas (83.6 y 56.6 frente a 77.1%), Guerrero (87.4, 55.7 y 78.4%) y Oaxaca (88.7, 55.2 y 78.5%) se aprecian desviaciones importantes. El notable distanciamiento entre la capital del país y los tres estados del sureste en la tasa de alfabetismo de las generaciones de 45 años o más evidencia la gran desigualdad geográfica en la oferta de los servicios educativos en la primera mitad del siglo XX.

La mayor varianza en los índices del PIB per cápita revela que persiste una desigual participación en la generación de la riqueza nacional y en la distribución de la misma. El ingreso medio anual en el Distrito Federal (17 696 dólares equivalentes) es más de seis veces el registrado en Chiapas (3 302) y Oaxaca (3 489), lo cual indica no sólo un mejor nivel de bienestar en la población capitalina, sino también una mayor productividad de la economía. Esta brecha abismal se desvanece en el índice del PIB per cápita, ya que la transformación logarítmica (véase el Anexo Metodológico) reduce significativamente la varianza.

La publicación del *XII Censo General de Población y Vivienda* brinda la oportunidad de contar con información reciente a escala municipal y estimar el IDH para cada una de esas unidades territoriales en el país. La metodología y procedimientos seguidos para el cálculo de los índices son los mismos que la propuesta por el PNUD y publicada por esa misma entidad de cooperación multilateral en el *Informe sobre Desarrollo Humano, 2001*, con dos variantes: (i) en lugar de utilizar la esperanza de vida (como indicador de la capacidad para gozar de una vida larga y saludable), que es un indicador que en México no está disponible a escala municipal, se recurrió a una medida estrechamente correlacionada, como es la mortalidad infantil, buscando además que los límites teóricos dentro de los cuales puede variar este indicador reprodujeran lo mejor posible los índices de la esperanza de vida calculados para las entidades federativas (véase el Anexo Metodológico);

y (ii) a partir de la masa de los ingresos de los hogares derivada del *XII Censo General de Población y Vivienda*, se estimó de manera indirecta el PIB municipal mediante el ajuste al PIB estatal.

El desarrollo humano a escala municipal

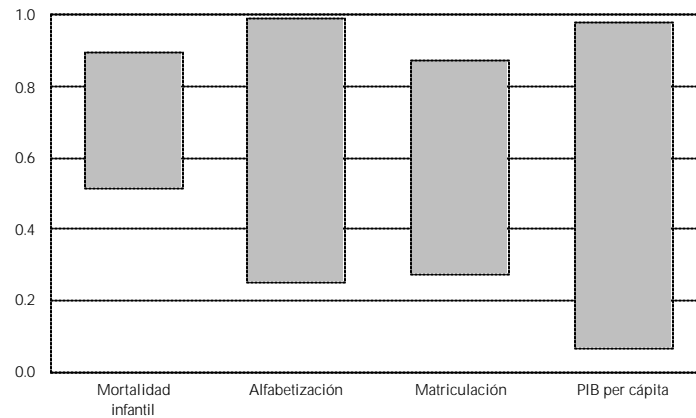
Los municipios de México presentan un IDH que va desde un valor de 0.362, registrado por el municipio de Coicoyán de las Flores en el estado de Oaxaca, hasta un valor de 0.930, que corresponde a la delegación Benito Juárez del Distrito Federal.² En el anexo estadístico se incluye el listado de todos los municipios del país con sus respectivos valores del IDH y la posición que ocupan en la jerarquía nacional.

Con fines ilustrativos, en la gráfica 3 y 4 se seleccionaron las unidades territoriales situadas en cada uno de los extremos para explorar los contrastes entre unas y otras. En ellas se puede advertir que las desigualdades entre ambos grupos de municipios son abrumadoras y dramáticas en cada uno de los componentes del IDH, siendo, de nueva cuenta, particularmente marcadas en el caso del PIB anual per cápita ajustado y en el del índice de alfabetización de adultos.

Ambos extremos ejemplifican la existencia de mundos separados, fragmentados, con las tensiones y contradicciones propias de la inequidad. Se trata, en el primer caso, del México rural, pobre, predominantemente indígena, anclado en la agricultura de autoconsumo, con carencias no paliadas de todo tipo y sin escapatoria aparente, y en el otro, el México moderno, urbano, integrado a la globalización, con la prosperidad propia de los países del primer mundo. Entre esos dos extremos se encuentra un verdadero mosaico de situaciones.

² La distancia entre esos dos valores extremos es ligeramente menor a la que se advierte en el ámbito mundial en el *Informe sobre el Desarrollo Humano, 2001* del PNUD. En ese documento se establece que Noruega, el país que ostenta el más alto IDH, registra un valor de 0.939, mientras que Sierra Leona, que ocupa la última posición en el mundo, tiene un valor de 0.258.

Gráfica 3. Disparidad en los componentes del IDH a escala municipal

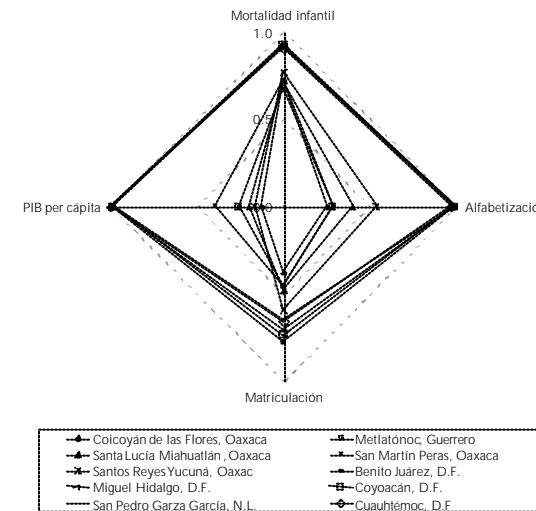


Fuente: estimaciones de CONAPO con base en el XII Censo General de Población y Vivienda, 2000.

Si siguiendo los criterios utilizados por el PNUD en la clasificación de los países, es posible agrupar a los 2 442 municipios del país en los siguientes cuatro estratos,³ según el valor del IDH:

- ◆ *Desarrollo Humano Bajo.* Está formado por 31 municipios (1.2%), los cuales registran un IDH menor a 0.500. En estos municipios residen alrededor de 348 mil personas y destacan Coicoyán de las Flores (0.362) y San Martín Peras (0.393) en Oaxaca y Metlatónoc (0.363) en Guerrero con índices inferiores a 0.400.
- ◆ *Desarrollo Humano Medio Bajo.* Comprende 625 (25.6%) municipios de México, con un IDH que va de 0.500 a 0.649. La población residente en estos municipios asciende a poco más de 6.2 millones de personas.

Gráfica 4. Disparidad en los distintos componentes del IDH para 10 municipios en extremos opuestos



Fuente: estimaciones de CONAPO con base en el XII Censo General de Población y Vivienda, 2000.

- ◆ *Desarrollo humano Medio Alto.* Es el estrato más numeroso, compuesto por 1 584 municipios (64.9%), los cuales registran un IDH que oscila entre 0.650 y 0.799. Los municipios que integran este estrato albergan a cerca de 45.1 millones de habitantes.
- ◆ *Desarrollo Humano Alto.* Está formado por un total de 202 municipios (8.3%), con un valor del IDH de 0.800 o más. En las unidades territoriales de este estrato residen alrededor de 45.9 millones de mexicanos.

³ Se excluye Nicolás Ruiz en Chiapas, ya que para ese municipio el XII Censo General de Población y Vivienda, 2000 no recabó datos.

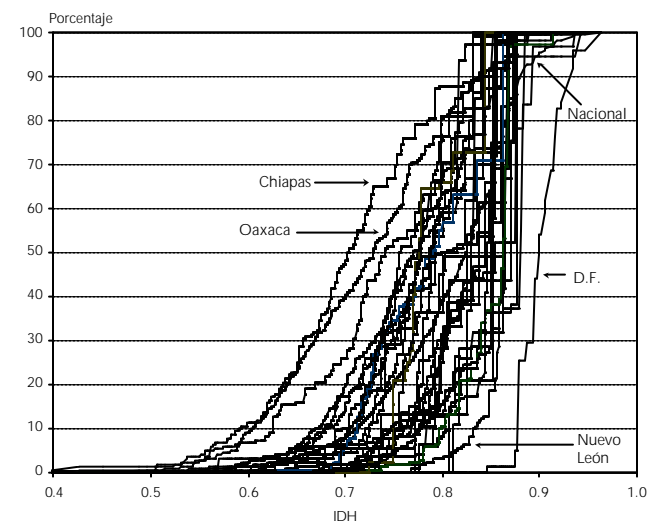
En el mapa 1 se identifican los municipios por grado de desarrollo humano. En él se puede observar que las unidades territoriales que registran un grado de desarrollo humano alto se localizan principalmente en el norte del país y en los espacios urbanos y metropolitanos. Por su parte, los municipios de desarrollo medio alto se extienden a casi todo el territorio nacional. A su vez, los municipios con desarrollo humano medio bajo y bajo son principalmente aquellos que cuentan con una importante presencia indígena o son predominantemente indígenas.

La proporción acumulada de la población según el valor del IDH a escala municipal para cada una de las 32 entidades federativas del país se muestra en la gráfica 5 y para algunas entidades seleccionadas en la gráfica 6. En ellas se puede advertir que en Chiapas y en Oaxaca más de la tercera parte de su población reside en municipios con grado de desarrollo humano bajo (menos de 0.500) o medio bajo (de 0.500 a 0.649), en contraste con el Distrito Federal, donde en todas sus delegaciones el nivel es alto (0.800 o más).

Los distanciamientos en los componentes del desarrollo humano son más marcados entre los municipios que entre las entidades federativas. La tasa de mortalidad infantil más alta se registra en Metlatónoc, Guerrero (669 decesos de menores de un año por cada diez mil nacimientos); en cambio, el menor nivel se observa en Coacalco de Berriozábal, México (172). La mortalidad del primero equivale a la tasa observada en México en 1974, mientras que la del segundo es la que se prevé para el país en su conjunto en 2010. De esta manera, si se toma como referencia la tendencia nacional, la mortalidad en el primer año de vida en Metlatónoc se encuentra rezagada más de 35 años con respecto a la de Coacalco.

En el analfabetismo la brecha es aún más dramática, pues mientras en la delegación Benito Juárez prácticamente se ha erradicado (apenas 1.1% de los residentes de 15 años o más de edad), en Coicoyán de las Flores tres cuartas partes de su población no saben leer y escribir, proporción que supera a la media nacional (72.3%) registrada en 1910, es decir,

Gráfica 5. Proporción acumulada de la población en las 32 entidades federativas según IDH

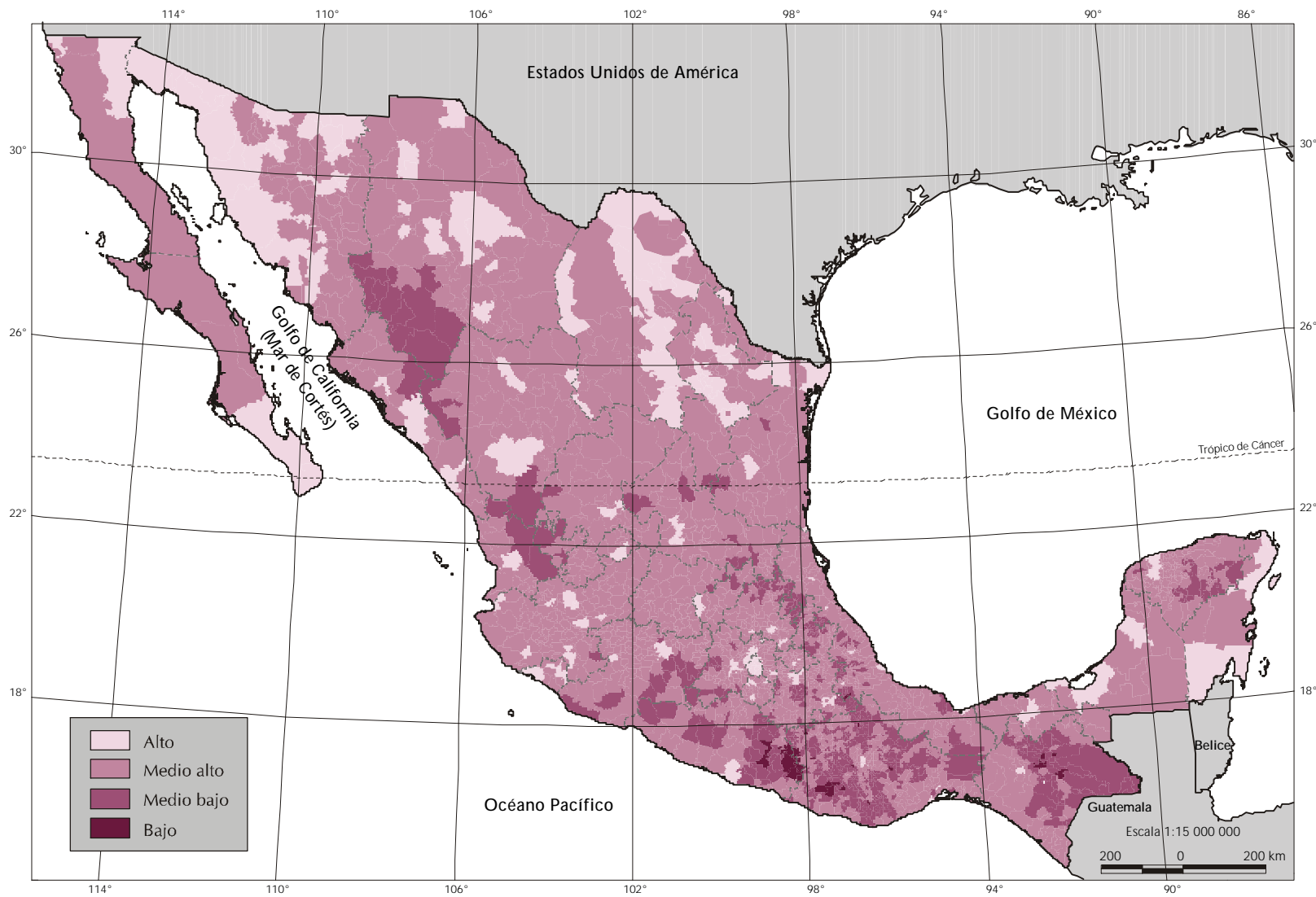


Fuente: estimaciones de CONAPO con base en el XII Censo General de Población y Vivienda, 2000.

hace casi un siglo. En situación similar se encuentran Santa María La Asunción (72.7%), San Martín Peras (70.6%) y San Simón Zahuatlán (67.2%) en Oaxaca, Metlatónoc (71.9%) en Guerrero, Tehuipango (71.9%), Mixtla de Altamirano (71.8%) y Santiago El Pinar (68.5%) en Chiapas, cuyos niveles exceden el observado por el conjunto del país (66.2%) al final de la Revolución Mexicana (1910-1921).

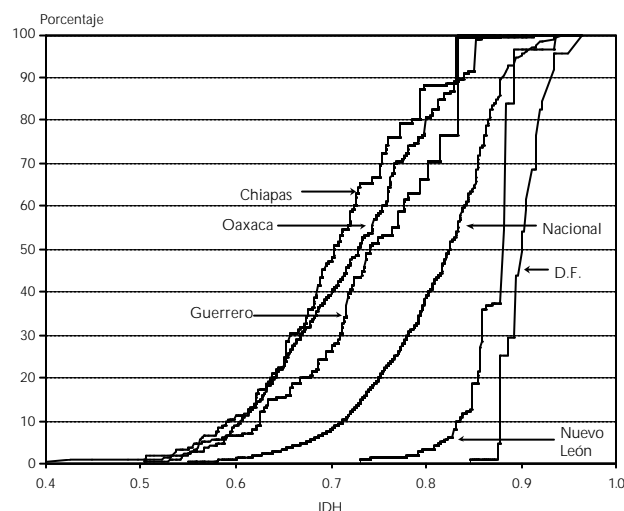
Si nuevamente se consideran por separado a las generaciones menores y mayores de 45 años de edad en 2000, el escenario es aún más dramático, pues mientras en Benito Juárez el alfabetismo es prácticamente total en ambas cohortes (99.4% en la población de 15 a 44 años y 98.1% en la de 45 años o más), en Coicoyán de las Flores menos de la tercera parte de los más jóvenes (30.6%) saben leer y escribir y menos de uno de cada once (8.7%) de los más viejos posee esa destre-

Mapa 1.
México: índice de desarrollo humano por municipios, 2000



Fuente: estimaciones de CONAPO con base en los resultados del XII Censo de Población y Vivienda, 2000.

Gráfica 6. Proporción acumulada de la población en las entidades federativas según IDH



Fuente: estimaciones de CONAPO con base en el XII Censo General de Población y Vivienda, 2000.

za, es decir, menos de la mitad que la proporción global (17.9%) que prevalecía en el conjunto del país hacia fines del siglo XIX (1895) y la misma que se observaba en el estado de Oaxaca en aquella época.

Curiosamente seis municipios de Oaxaca presentan los mayores porcentajes de asistencia escolar: San Bartolomé Zoogocho (87.1%), Guelatao de Juárez (83.4%), Santa Catarina Ticuá (80.9%), San Sebastián Tutla (80.7%), San Miguel El Grande (78.6%) y San Pedro Comitancillo (78.6%), los cuales se sitúan inmediatamente después de la delegación Benito Juárez (77.6%). La alta matriculación escolar en esos seis municipios de Oaxaca va acompañada de altos niveles de alfabetización, ya que sólo Santa Catarina Ticuá (59.2%) y San Miguel El Grande (73.6%) muestran tasas inferiores a 80 por ciento y en San Sebastián Tutla (97.3%) prácticamente todos sus habitantes saben leer y escribir. En San Bartolomé Zoogocho, 98.8 por ciento de sus niños y adolescentes (6 a

14 años) van a la escuela y 83.1 por ciento de sus jóvenes de 15 a 17 años, aunque todos ellos acuden a primaria o secundaria.

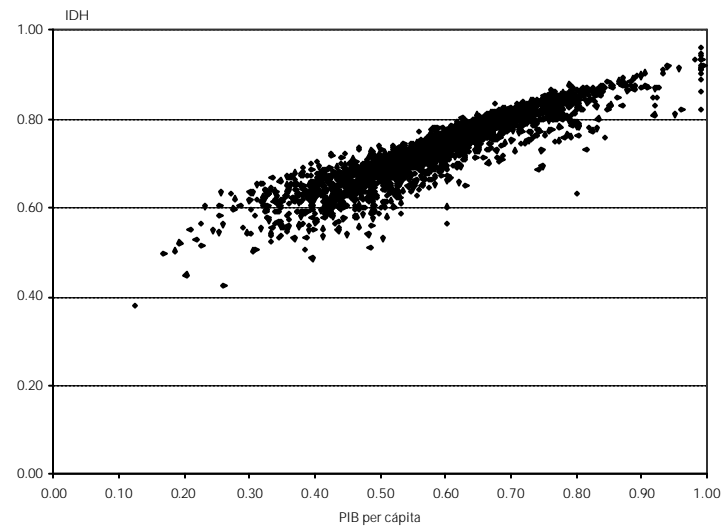
Las inequidades son más marcadas en el PIB per cápita: mientras la delegación Benito Juárez está muy cercana a la meta de 40 mil dólares equivalentes, en Santos Reyes Yucuná y Santa María Zaniza en Oaxaca es sólo de 149 y 175 dólares, respectivamente, y apenas rebasa la cota mínima de 100. La desigualdad es tal que el ingreso promedio en la delegación del Distrito Federal es más de 200 veces que en los municipios oaxaqueños.

Otra manera de apreciar las disparidades y los contrastes entre los municipios del país consiste en calcular la distancia existente entre el valor registrado y el valor máximo posible del IDH (es decir, 1-IDH). Para ilustrar este aspecto, de nueva cuenta resulta pertinente recurrir a las unidades político-administrativas situadas en las posiciones extremas. La delegación Benito Juárez, por ejemplo, muestra insuficiencias en materia de desarrollo humano de alrededor de 0.070 (es decir, 1 menos 0.930). En el otro extremo, Coicoyán de las Flores debe recorrer un trecho equivalente a 0.638 (1 menos 0.362). Esta última cifra significa que, por un lado, ese municipio apenas ha cubierto una distancia mínima (menos de la mitad) de la requerida para avanzar a estadios superiores de desarrollo humano, y por el otro, equivale a un trecho casi nueve veces mayor que el trayecto que necesita recorrer la delegación Benito Juárez para llegar a la misma meta. Por último, vale la pena señalar que las insuficiencias en materia de desarrollo humano del municipio de Coicoyán son equivalentes a las que registraba el país aproximadamente a mediados de los años treinta.

La información disponible también revela la existencia de un estrecho vínculo entre el producto generado por la economía municipal y el grado de desarrollo humano (véase gráfica 7). Sin embargo, esta relación no es mecánica o automática. El vínculo tiene que ser forjado por las políticas económicas y sociales, que son las que en última instancia determinan el grado de eficiencia con el que se logra transformar el producto y los ingresos económicos en desarrollo humano, capacidades

y bienestar. De hecho, los municipios pueden ocupar lugares muy diferentes en la clasificación nacional de acuerdo con el valor del IDH o en función del PIB per cápita, lo que revela el grado de eficiencia con la que cada una de estas unidades político-administrativas transforman los recursos generados por la economía en desarrollo humano.

Gráfica 7. IDH y producto bruto per cápita municipal, 2000



Fuente: estimaciones de CONAPO con base en el XII Censo General de Población y Vivienda, 2000.

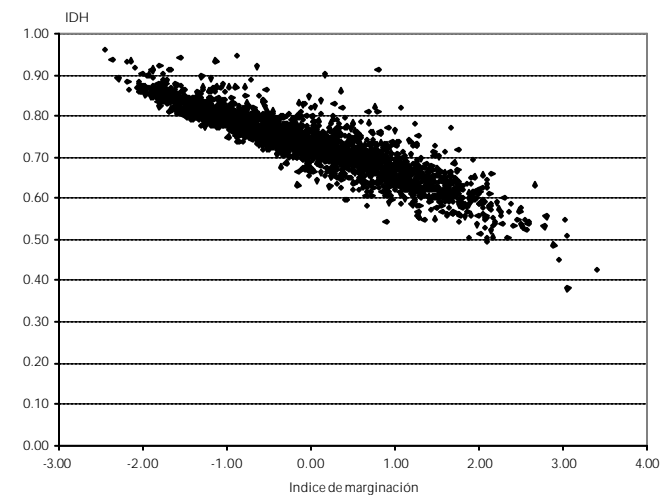
Índices de Desarrollo Humano e Índice de Marginación

Durante la última década ha surgido una amplia variedad de índices que buscan responder a las necesidades planteadas por las tareas de planeación del desarrollo económico y social. En México, un indicador

que ha sido ampliamente utilizado y ganado amplio reconocimiento y consenso es el de marginación, que es una medida de déficit y de intensidad de las privaciones y carencias de la población en dimensiones relativas a la educación, la vivienda y los ingresos monetarios. En contraste, el IDH es una medida de logros relativos respecto a un estándar de referencia.

¿Cómo se compara un índice con el otro desde el punto de vista empírico? La gráfica 8 revela una nítida y muy alta correlación inversa entre ambos indicadores a escala municipal, indicando que los municipios de baja y muy baja marginación tienden a registrar un grado alto de desarrollo humano y viceversa. Como se advertirá, ambos indicadores ponen de manifiesto, desde diferentes perspectivas, la existencia de mundos marcadamente diferentes en México.

Gráfica 8. Índice de marginación e índice de desarrollo humano municipal



Fuente: estimaciones de CONAPO con base en el XII Censo General de Población y Vivienda, 2000.

Anexo Metodológico
Índices de Desarrollo Humano

Índices de Desarrollo Humano

El Índice de Desarrollo Humano (IDH) comprende tres dimensiones esenciales:

- ♦ La capacidad de gozar de vida larga y saludable, medida a través de la esperanza de vida al nacer.
- ♦ La capacidad de adquirir conocimientos, medida mediante una combinación del grado de alfabetismo de los adultos y el nivel de asistencia escolar conjunto de niños, adolescentes y jóvenes (de 6 a 24 años).
- ♦ La capacidad de contar con el acceso a los recursos que permitan disfrutar de un nivel de vida digno y decoroso, medido por el PIB per cápita ajustado al poder adquisitivo del dólar en los Estados Unidos.

Los tres componentes varían entre 0 y 1, así como su promedio (el IDH). Un valor de 1 establece la meta o el valor máximo posible en esta materia.

La metodología propuesta por el PNUD fue utilizada en el cálculo del IDH a escala estatal. Sin embargo, en la estimación del IDH a escala municipal,¹ fue necesario reemplazar la esperanza de vida por la tasa de mortalidad infantil. A pesar de esta modificación, conviene recordar que existe una fuerte correlación entre la tasa de mortalidad infantil y la esperanza de vida.²

Índices de sobrevivencia

El índice de la esperanza de vida para los estados se obtiene como

$$IEV = \frac{e_0 - 25}{85 - 25}$$

donde e_0 es la esperanza de vida y 25 y 85 años son los límites teóricos de la vida media. No obstante, para el índice de la sobrevivencia

¹ Con el fin de simplificar la redacción, al hablar de municipios también se hace referencia a las delegaciones del Distrito Federal.

² Al respecto, véase Naciones Unidas, *Salud y Mortalidad*, Nueva York, 1999.

infantil, si bien el límite máximo se puede equiparar al nivel observado actualmente en Japón (0.9964 o una tasa de mortalidad infantil de 3.6 decesos por cada mil nacidos vivos), que es el mayor registrado en la historia de la humanidad, no hay consenso acerca del valor mínimo. Para poder fijar el límite mínimo se supuso que, para cada entidad federativa, el índice de esperanza de vida era igual al de sobrevivencia infantil, es decir,

$$ISI = IEV = \frac{p_0 - p_{min}}{0.9964 - p_{min}}$$

donde p_0 es la probabilidad de sobrevivir al primer año de vida (uno menos la tasa de mortalidad infantil) y p_{min} el valor mínimo correspondiente. Al despejar en la ecuación anterior se tiene la cota. Los valores obtenidos —uno para cada entidad federativa— se encuentran muy próximos entre sí: apenas oscilan de 0.8615 a 0.8711 entre los extremos, con un coeficiente de variación de sólo 0.27 por ciento. Dada la escasa variación se adoptó la media aritmética simple (0.8667 o una tasa de mortalidad infantil de 133.3 decesos por cada mil nacidos vivos), con lo cual, el índice de sobrevivencia infantil se calcula como:

$$ISI = \frac{p_0 - 0.8667}{0.9964 - 0.8667}$$

La esperanza de vida es un indicador que se extrae de las tablas de mortalidad estatales. Debe recordarse que la tabla de vida es un modelo que simula la extinción por muerte de una generación hasta el fallecimiento del último sobreviviente. La simulación generalmente se hace ligando las tasas de mortalidad por edad observadas en un año o en un

periodo corto de tiempo (un trienio o un lustro). Las tasas se calculan como el cociente de las defunciones ocurridas en un año (o el promedio anual de un trienio o lustro) divididas entre la población media del periodo.

Este sencillo procedimiento es utilizado comúnmente en los países con buenas estadísticas demográficas. Sin embargo, cuando los datos son defectuosos, es menester corregir la información, pues de lo contrario la estimación de la esperanza de vida al nacimiento estará sesgada. Para evaluar la cobertura de las defunciones captadas por el registro civil y la de las poblaciones enumeradas en los censos de población de 1930 a 1995, el Consejo Nacional de Población (CONAPO)³ utilizó el algoritmo de Bennett y Horiuchi,⁴ el cual permite estimar factores de corrección para las tasas de mortalidad por edad, es decir, la cobertura relativa de las defunciones con respecto a las poblaciones censadas. Los resultados derivados de la aplicación de este algoritmo muestran que hasta mediados de los años cincuenta los censos mexicanos tenían una cobertura significativamente mayor que el de las defunciones, lo que implica sobreestimar la esperanza de vida calculada directamente de las estadísticas vitales. Con el paso del tiempo, se advierte una clara convergencia entre las coberturas de ambas fuentes de datos, estando muy cercanas desde hace más de casi veinte años.

Un análisis detallado de la reconstrucción de la mortalidad por edad, para cada año del periodo 1930-1995, reveló que la evolución desde 1960 es la que mejor refleja la tendencia reciente del fenómeno. Así, con base en la experiencia de los últimos 35 años de la reconstrucción, se construyó un modelo de distribución y cambio, con el cual se proyectaron las tablas de mortalidad para el periodo 1996-2050. De esas proyecciones provienen las esperanzas de vida utilizadas en el cálculo del índice de desarrollo humano (IDH) para las entidades federativas en 2000.

³ CONAPO, *Proyecciones de la población de México, de las entidades federativas, de los municipios y de las localidades, 1995-2050*. Documento Metodológico, México, 2000.

⁴ N. G. Bennett y S. Horiuchi, "Estimating the completeness of death registration in a closed population". *Population Index*, 47(2), 1981: 207-221.

Los sesgos en la mortalidad en el primer año de vida son aún más críticos que en las demás edades. En el caso de México, existe abundante literatura que da cuenta de una marcada subestimación de la tasa de mortalidad infantil cuando ésta se calcula como el simple cociente de decesos entre nacimientos registrados. Este problema no es privativo de nuestro país, sino que se encuentra bastante generalizado en las naciones en vías de desarrollo. Afortunadamente se han desarrollado en la demografía diversos métodos que permiten obtener estimaciones confiables de la probabilidad de fallecer en el primer año de vida. En este estudio, las tasas de mortalidad infantil de los municipios se estimaron con métodos indirectos que utilizan las proporciones de hijos fallecidos (clasificados por edad de la madre) provenientes del censo de población del 2000 y se ajustaron para satisfacer la media estatal previamente derivada.

Índice de educación

Este índice se obtiene como una media ponderada de la proporción de personas de quince años o más que son alfabetas y de la proporción de personas de 6 a 24 años de edad que asisten a la escuela:

$$IE = \frac{2 \times IA + IAE}{3}$$

donde *IA* se refiere a la proporción de alfabetas e *IAE* a la de asistentes a la escuela. Ambas proporciones se extrajeron de los resultados definitivos del censo de población de 2000.

Índice del PIB per cápita

Este índice se obtiene como:

$$IPIB = \frac{\ln\{PPC\} - \ln\{100\}}{\ln\{40000\} - \ln\{100\}}$$

donde *PPC* es el PIB per cápita ajustado al poder adquisitivo del dólar en Estados Unidos y los límites máximo y mínimo son cotas nacionales por encima y por debajo de los valores extremos registrados recientemente en el mundo.

La estimación del PPC se hizo en tres pasos. En primer lugar se calculó el PIB per cápita en pesos corrientes, donde el PIB, al final de 1999, se extrajo del sistema de cuentas nacionales y el denominador se refiere a la población censada en 2000. El segundo paso consistió en convertir el PIB per cápita a dólares corrientes, mientras que el tercer paso implicó ajustar el poder adquisitivo del dólar en México con respecto al de Estados Unidos.

En el caso de las entidades federativas se cuenta con el PIB para 1999,⁵ pero no para los municipios; sin embargo, teniendo en mente que en el IDH el indicador se usa como referente del nivel de vida, se utilizaron los ingresos de los hogares captados por el censo de 2000 como una aproximación a la distribución municipal del PIB estatal. No obstante, aunque no se cuenta con el monto de los ingresos monetarios de las personas, la información publicada y la que se puede extraer de la muestra de 10 por ciento permite hacer la estimación de los ingresos familiares.

⁵ En una estimación previa del IDH, presentado en el libro *La población de México en el nuevo siglo*, editado por el CONAPO, el PIB de las entidades federativas se calculó sobreponiendo al valor nacional preliminar de 1999 la distribución estatal para 1998 estimada por el INEGI.

En el caso de las remuneraciones al trabajo, se cuenta con la clasificación en diez grupos de acuerdo a ciertos múltiplos de salarios mínimos. Las primeras ocho categorías están acotadas,⁶ la novena corresponde a un intervalo abierto (más de 10 salarios mínimos) y la última a quienes no pudieron especificar sus ingresos. En todos los casos se distribuyó proporcionalmente la no respuesta en los nueve estratos restantes. El problema se redujo a estimar, con la muestra de 10 por ciento, el promedio per cápita de salarios mínimos que corresponde a cada una de las categorías.⁷

Una cuidadosa revisión del intervalo abierto (más de 10 salarios mínimos) reveló que en varios municipios las remuneraciones al trabajo per cápita resultaban excesivamente elevadas. Una inspección detallada de la muestra indicó que 8 829 personas (826 individuos en la muestra) devengaban mensualmente 999 998 pesos o más, cifra que resulta inverosímil, sobre todo si se toma en cuenta que buena parte de ellos viven en municipios eminentemente agrícolas y rurales. Con el fin de evaluar la racionalidad de esas cifras, se tomó como punto de comparación el censo de 1990, del cual se extrajeron los promedios estatales y se obtuvo que la máxima remuneración promedio, por trabajador ocupado en el rango abierto de 10 salarios mínimos o más, fue de 93.11 salarios mínimos y correspondió a Baja California Sur.

Del incremento en el salario mínimo y la inflación acumulada durante la última década, se concluye que el poder adquisitivo real del salario se redujo en 50 por ciento, es decir, que los mismos bienes y

servicios que se adquirirían en el año 2000 con tres salarios mínimos se compraban en 1990 con dos salarios mínimos. Con base en esas cifras, se infiere que el máximo promedio de remuneraciones al trabajo en 2000, equivalente al de Baja California Sur en 1990, sería de 150 para el intervalo abierto. Considerando que entre los municipios debe haber una mayor varianza que entre las entidades federativas para el salario per cápita de los trabajadores, se adoptó como cota máxima para los municipios un promedio de 200 salarios mínimos para 2000 en el intervalo abierto de 10 o más salarios mínimos.⁸ Los ingresos resultantes se dividieron entre la población total del municipio para hacerlos compatibles con el criterio del PIB per cápita.

Para los ingresos por conceptos distintos al trabajo, recogidos sólo en la muestra (cuestionario ampliado), se fijaron también cotas máximas de acuerdo con los valores más altos registrados en la Encuesta Nacional de Ingresos y Gastos de los Hogares (ENIGH) de 2000, la cual es indudablemente el instrumento que recoge con mayor calidad los ingresos de las familias en el país.⁹

No debe perderse de vista que las correcciones llevadas a cabo sólo pretenden derivar una distribución territorial razonable del PIB y de ninguna manera se busca una estimación adecuada de los ingresos de los hogares. La suma de los ingresos per cápita por trabajo y por otros conceptos, es decir, el ingreso per cápita familiar total, se multiplicó por el total de habitantes del municipio y con ello se estimó la distribución territorial del PIB en cada entidad federativa.

⁶ No recibe ingresos; hasta medio salario mínimo (SM); de más de medio a menos de 1 SM; 1 SM; de más de 1 hasta 2 SM; de más de 2 hasta 3 SM; de más de 3 hasta 5 SM; y de más de 5 hasta 10 SM.

⁷ Cuando, por motivos del tamaño de muestra, ninguna persona cayó dentro de alguna de las categorías, se asignó el promedio estatal a la categoría municipal.

⁸ Al fijar este límite superior se reduce el promedio en 109 municipios (aquellos donde es mayor a 200); no obstante, en la mayoría el número de trabajadores que gana 10 o más salarios mínimos es bajo. En efecto, apenas en 13 excede los cien trabajadores y en otros 20 rebasa los treinta.

⁹ A las jubilaciones y pensiones se les fijó un tope de 47 000 pesos mensuales; a las remesas del exterior de 37 000 y a las del interior de 143 000. A la ayuda conjunta de PROCAMPO y de PROGRESA, con base en la información proporcionada por funcionarios de ambos programas de asistencia social, se fijó un máximo de 16 000 pesos mensuales. Finalmente, para el resto de los ingresos (becas, rentas, intereses bancarios, etc.) se retuvo la declaración original.

Una vez obtenido el PIB per cápita en pesos se convirtió a dólares corrientes con el tipo de cambio (al 31 de diciembre de 1999) de 9.5143 pesos por dólar para solventar obligaciones denominadas en moneda extranjera. La adecuación al poder adquisitivo del dólar en México se hizo de la manera siguiente. El poder adquisitivo de la moneda no es el mismo en el territorio nacional. En ciertas zonas, algunos bienes y servicios son más baratos que en otras. Para diferenciar la capacidad de compra de la moneda, se usó el diferencial de los tres niveles de salarios mínimos (zonas A, B y C), el cual precisamente retiene ese diferencial. Los ingresos per cápita municipal ajustados con los salarios mínimos zonales se proporcionaron de tal forma que su suma, ponderada por la distribución territorial de la población, satisficiera la media nacional ajustada con el factor de poder adquisitivo del dólar (1.6566) para el conjunto del país.¹⁰

El índice de desarrollo humano

Este indicador consiste de la simple media aritmética de los índices de sobrevivencia, de educación y de PIB per cápita:

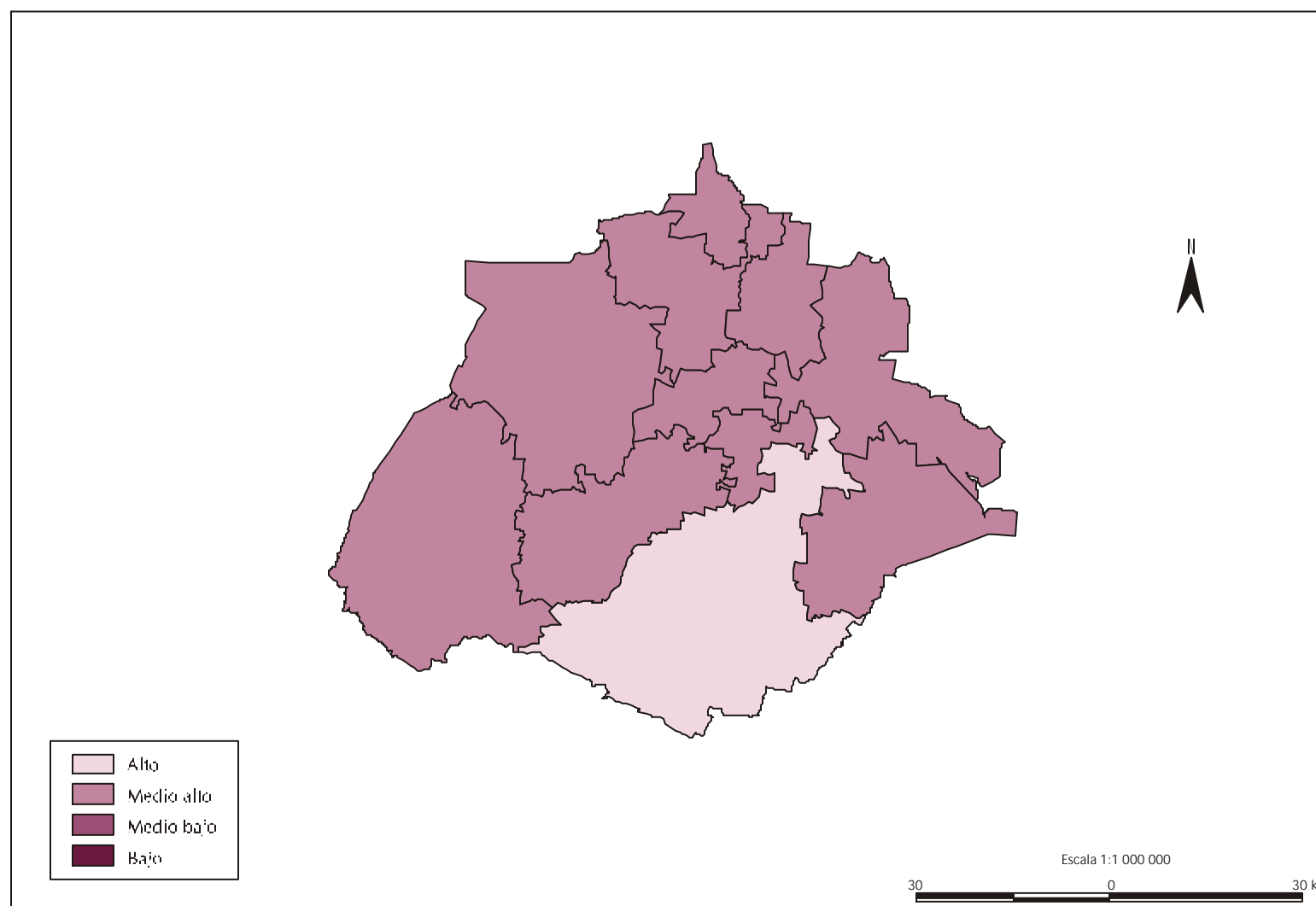
$$IDH = \frac{IEV + IE + IPIB}{3}$$

Para los municipios se reemplaza *IEV* por *ISI*. Finalmente, los estratos se establecieron de acuerdo con los siguientes cortes: *alto* de 0.8 o más; *medio-alto* de 0.65 a 0.799; *medio-bajo* de 0.5 a 0.649; y *bajo* de menos de 0.5. A diferencia del Informe anual del PNUD, que distingue sólo tres estratos (alto, medio y bajo), en este estudio se añadió uno más, al desdoblar el estrato intermedio en dos grupos (medio-bajo y medio-alto).

¹⁰ Véase PNUD, *Informe sobre Desarrollo Humano 2001*, p. 183.

Anexo Estadístico
Índices de Desarrollo Humano

Aguascalientes: índice de desarrollo humano municipal, 2000



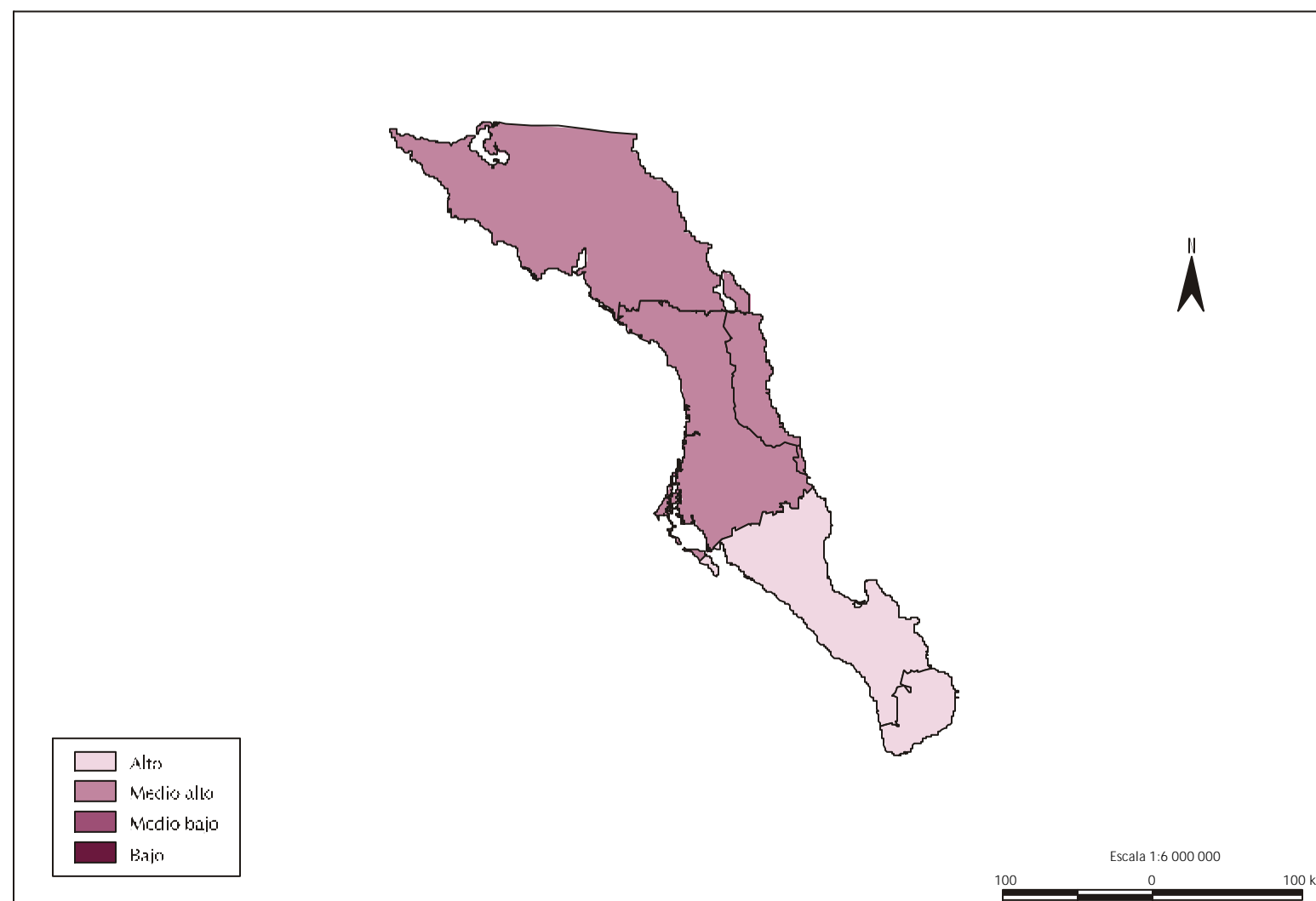
Fuente: estimaciones de CONAPO con base en los resultados del XII Censo General de Población y Vivienda, 2000.

Baja California: índice de desarrollo humano municipal, 2000



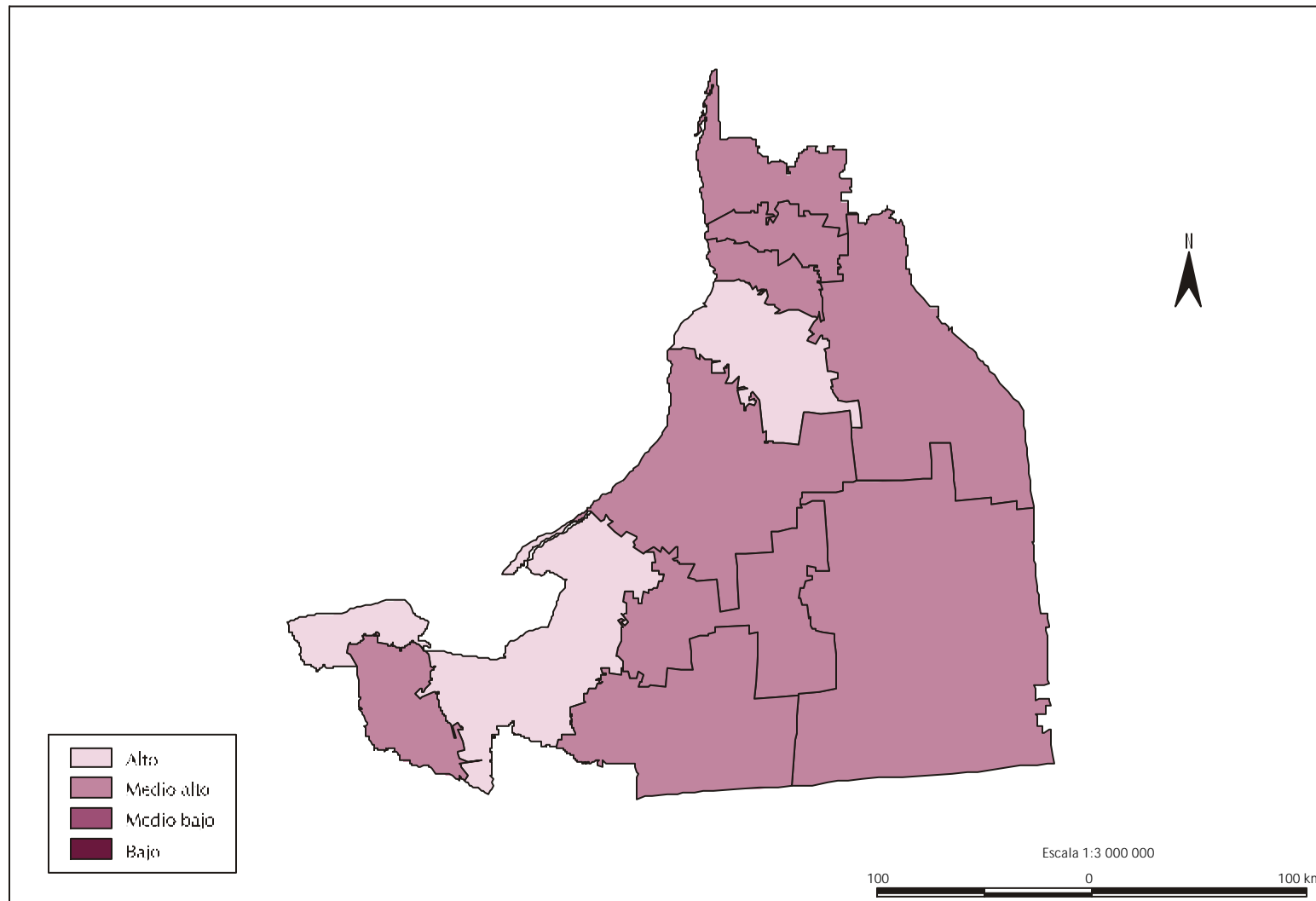
Fuente: estimaciones de CONAPO con base en los resultados del XII Censo General de Población y Vivienda, 2000.

Baja California Sur: índice de desarrollo humano municipal, 2000



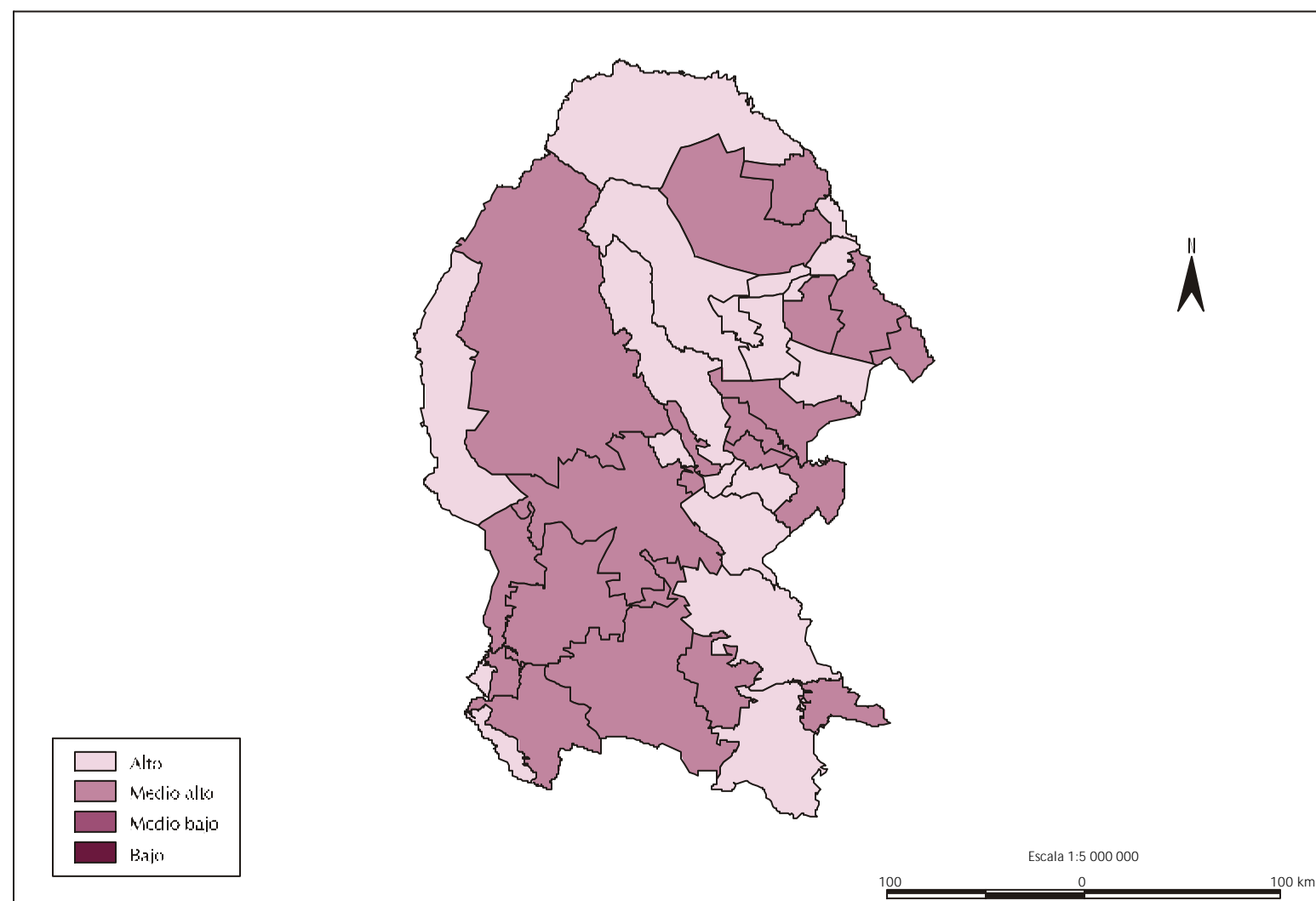
Fuente: estimaciones de CONAPO con base en los resultados del XII Censo General de Población y Vivienda, 2000.

Campeche: índice de desarrollo humano municipal, 2000



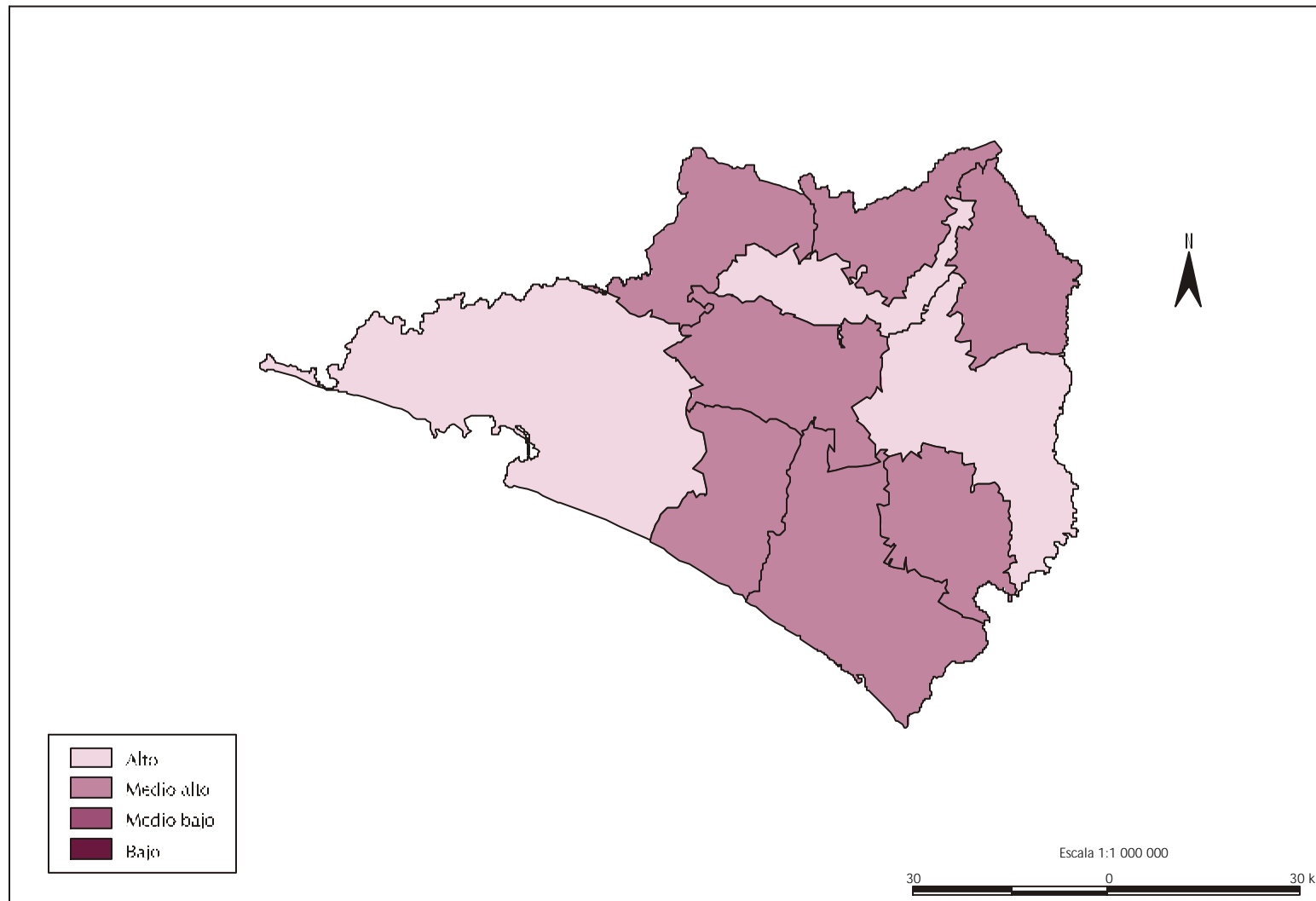
Fuente: estimaciones de CONAPO con base en los resultados del XII Censo General de Población y Vivienda, 2000.

Coahuila: índice de desarrollo humano municipal, 2000



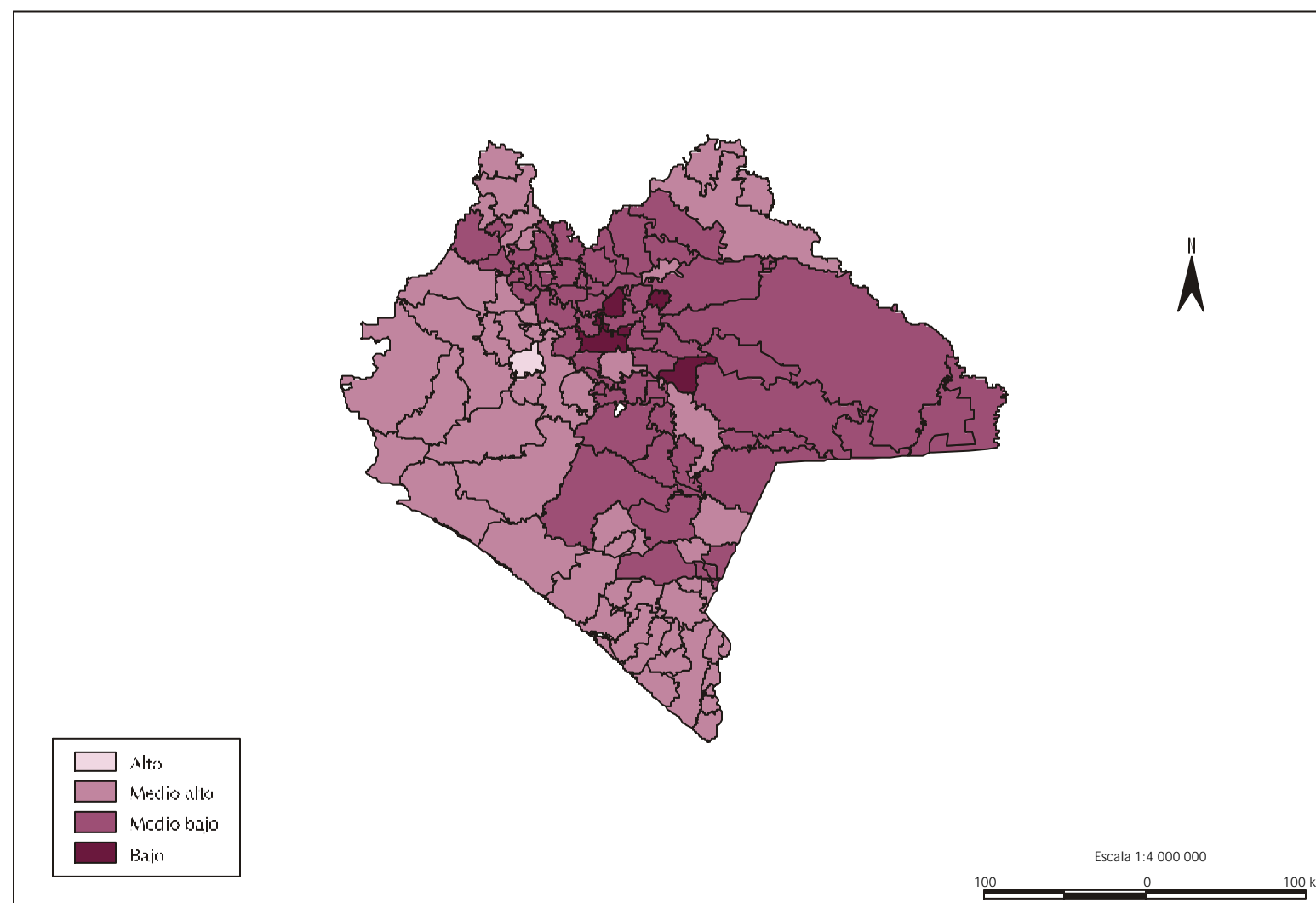
Fuente: estimaciones de CONAPO con base en los resultados del XII Censo General de Población y Vivienda, 2000.

Colima: índice de desarrollo humano municipal, 2000



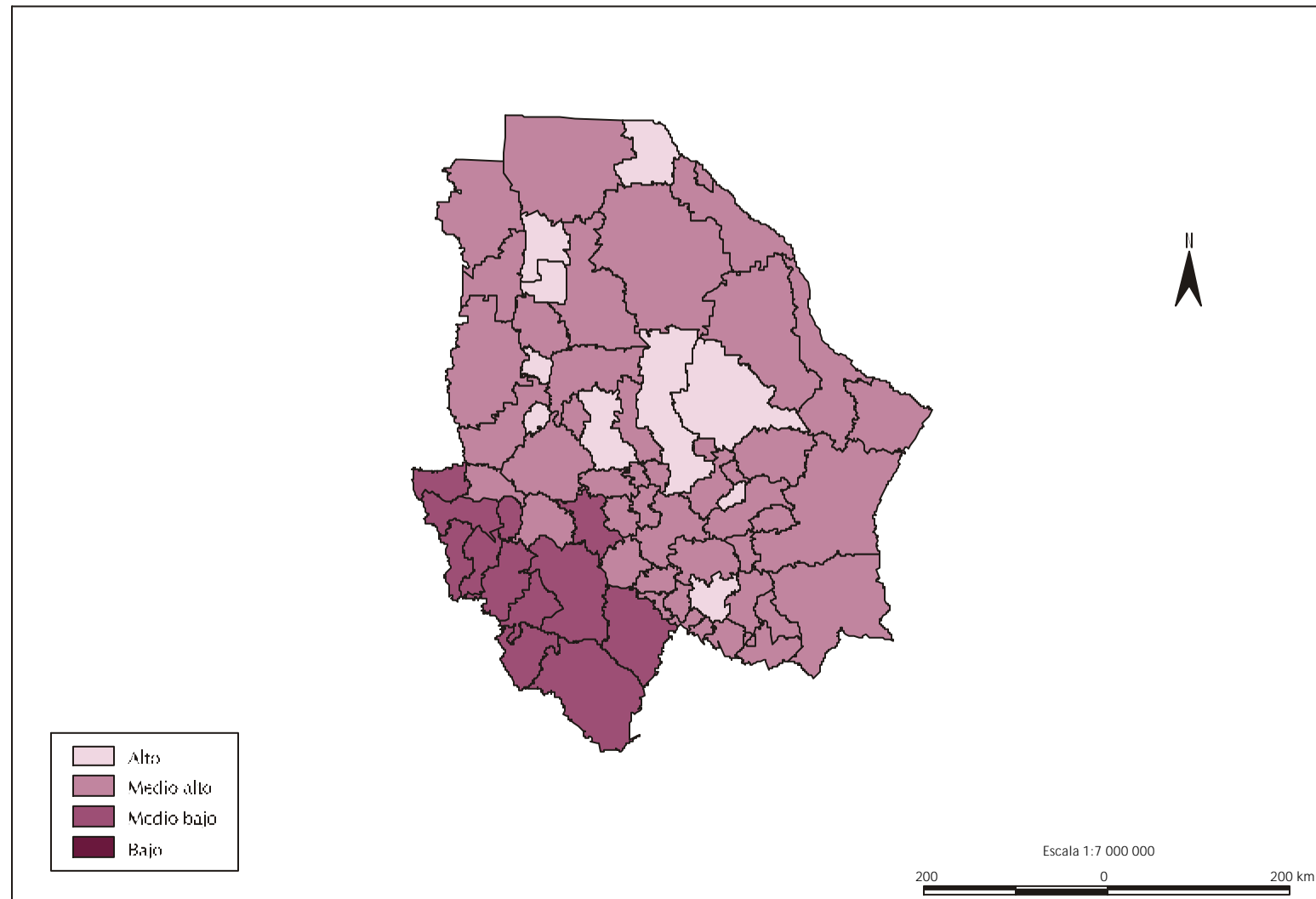
Fuente: estimaciones de CONAPO con base en los resultados del XII Censo General de Población y Vivienda, 2000.

Chiapas: índice de desarrollo humano municipal, 2000



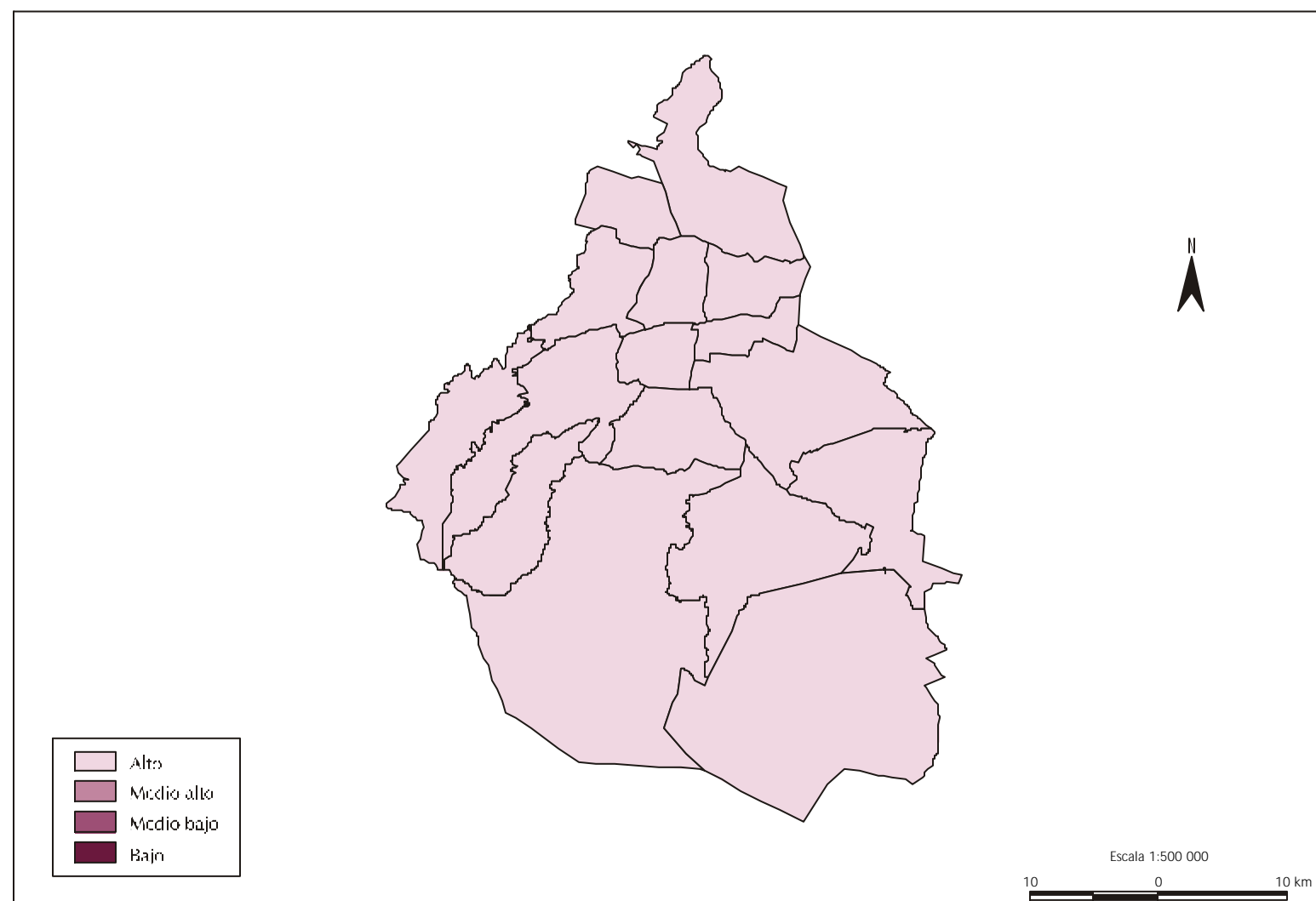
Fuente: estimaciones de CONAPO con base en los resultados del XII Censo General de Población y Vivienda, 2000.

Chihuahua: índice de desarrollo humano municipal, 2000



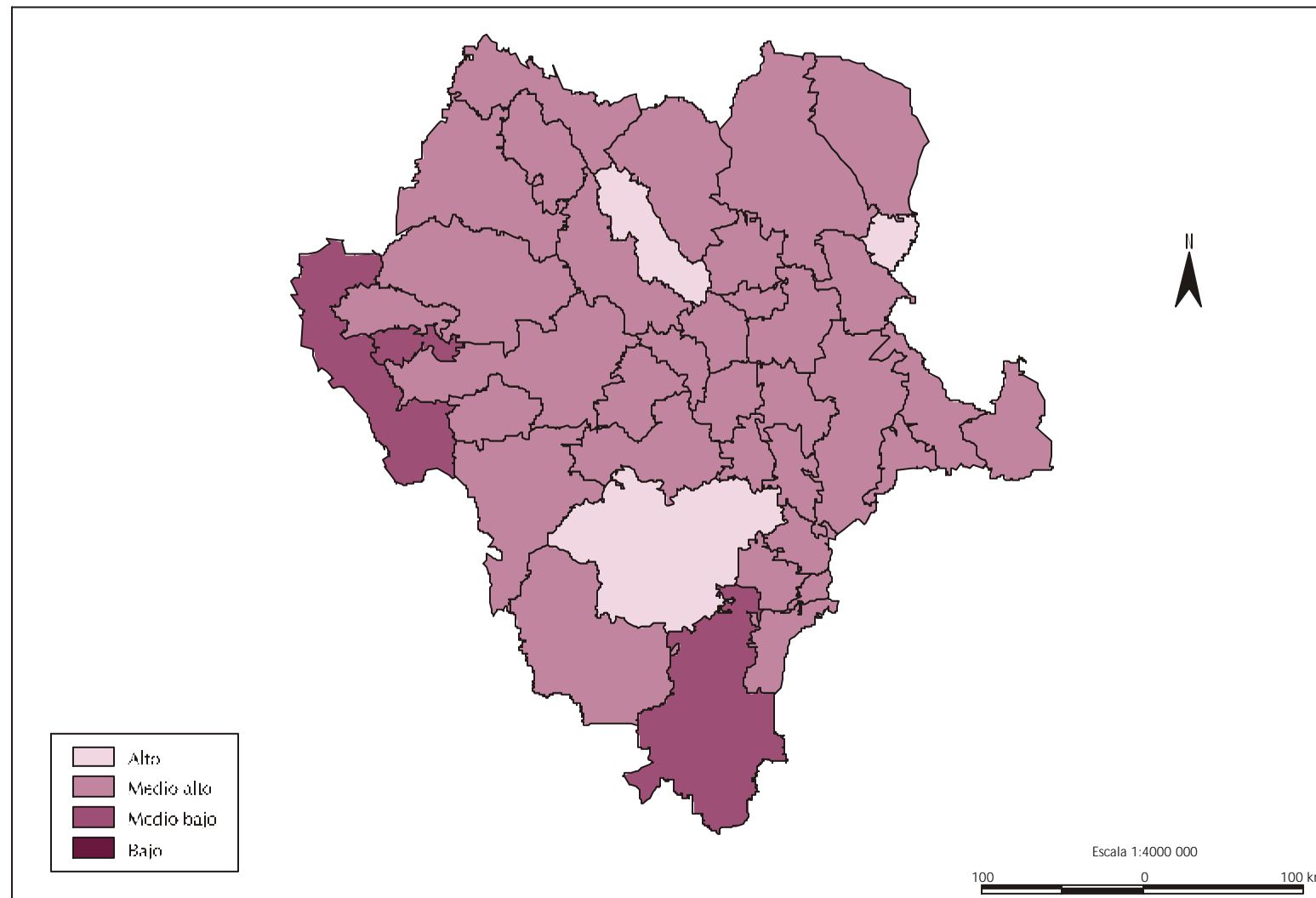
Fuente: estimaciones de CONAPO con base en los resultados del XII Censo General de Población y Vivienda, 2000.

Distrito Federal: índice de desarrollo humano municipal, 2000



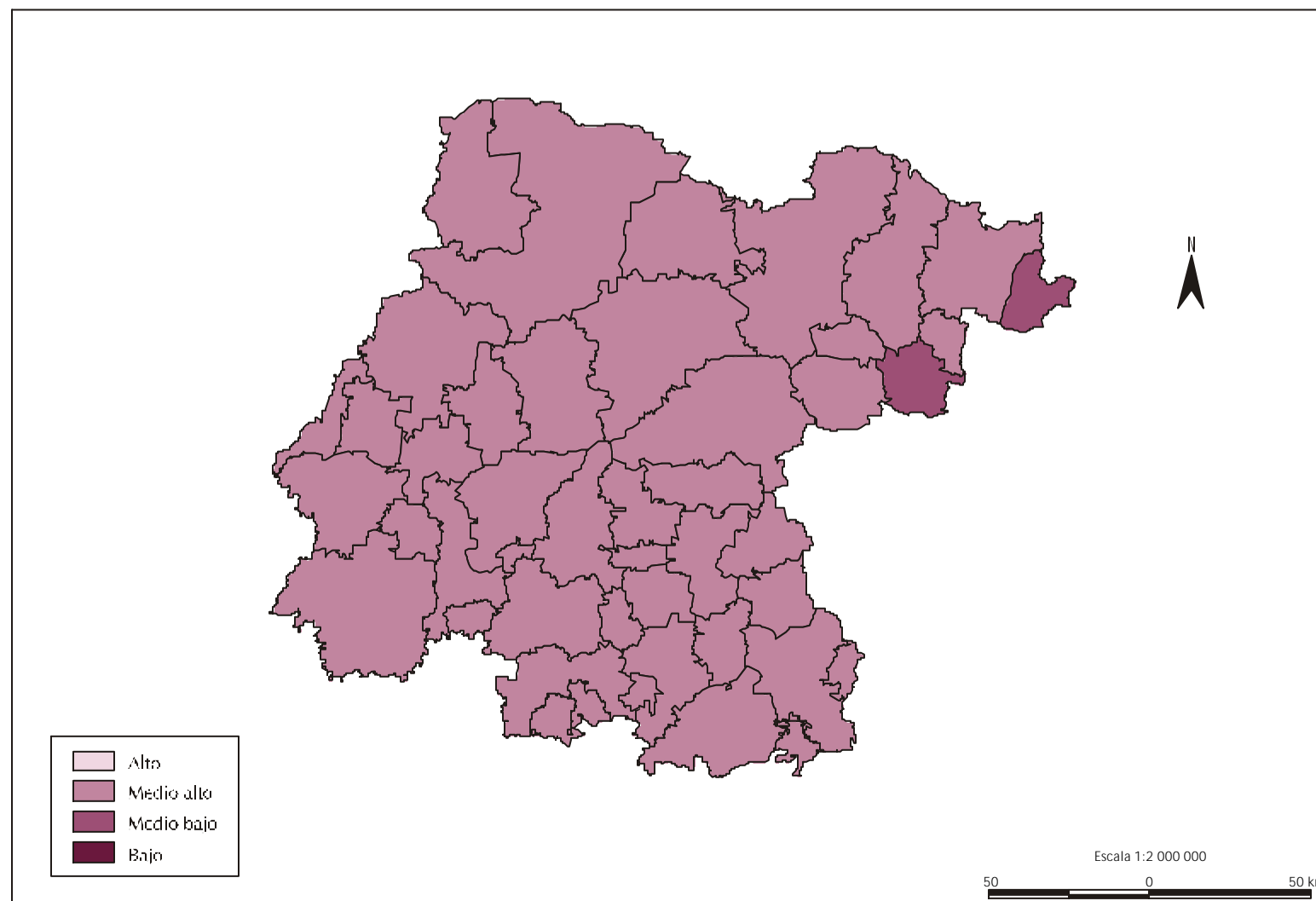
Fuente: estimaciones de CONAPO con base en los resultados del XII Censo General de Población y Vivienda, 2000.

Durango: índice de desarrollo humano municipal, 2000



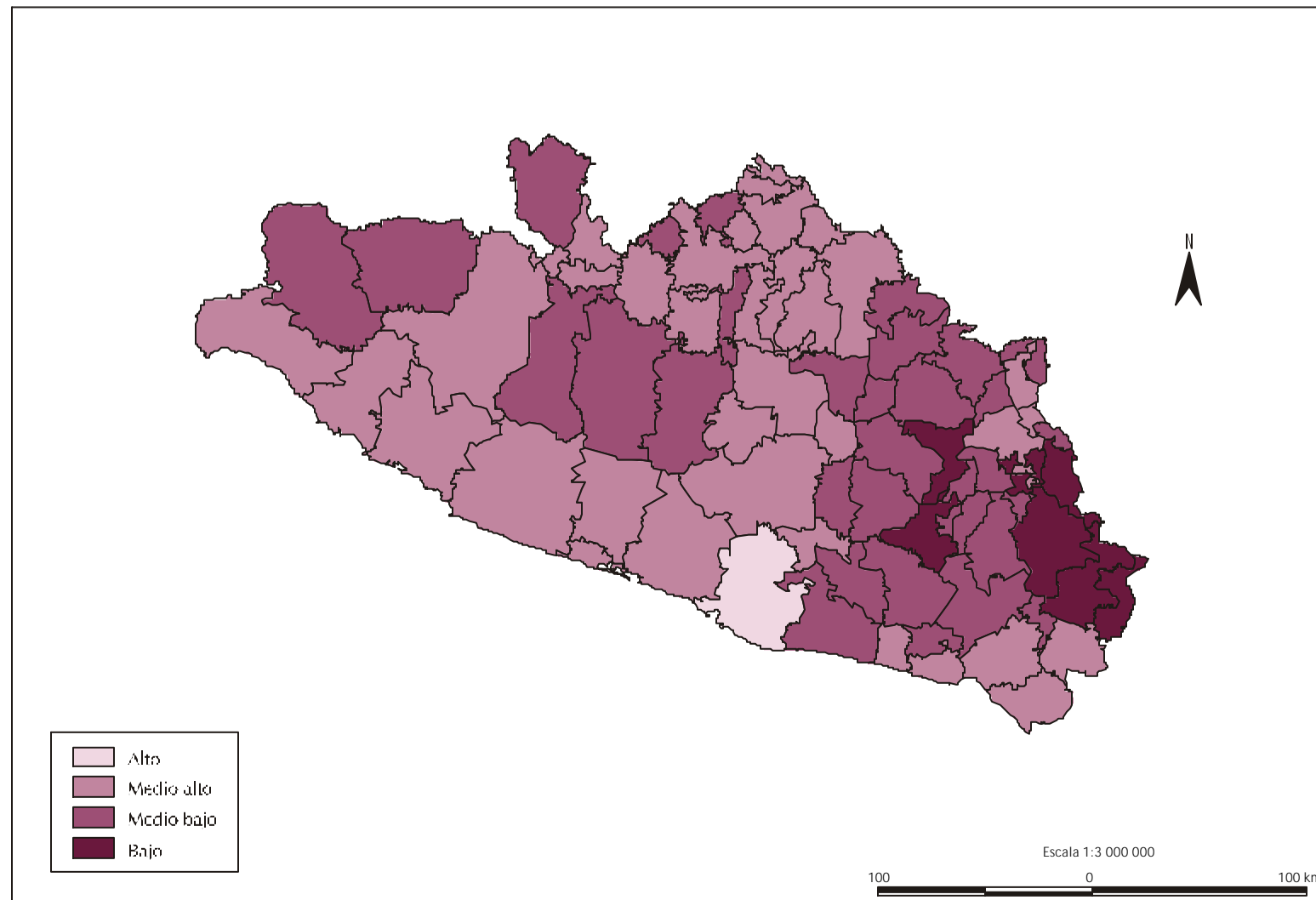
Fuente: estimaciones de CONAPO con base en los resultados del XII Censo General de Población y Vivienda, 2000.

Guanajuato: índice de desarrollo humano municipal, 2000



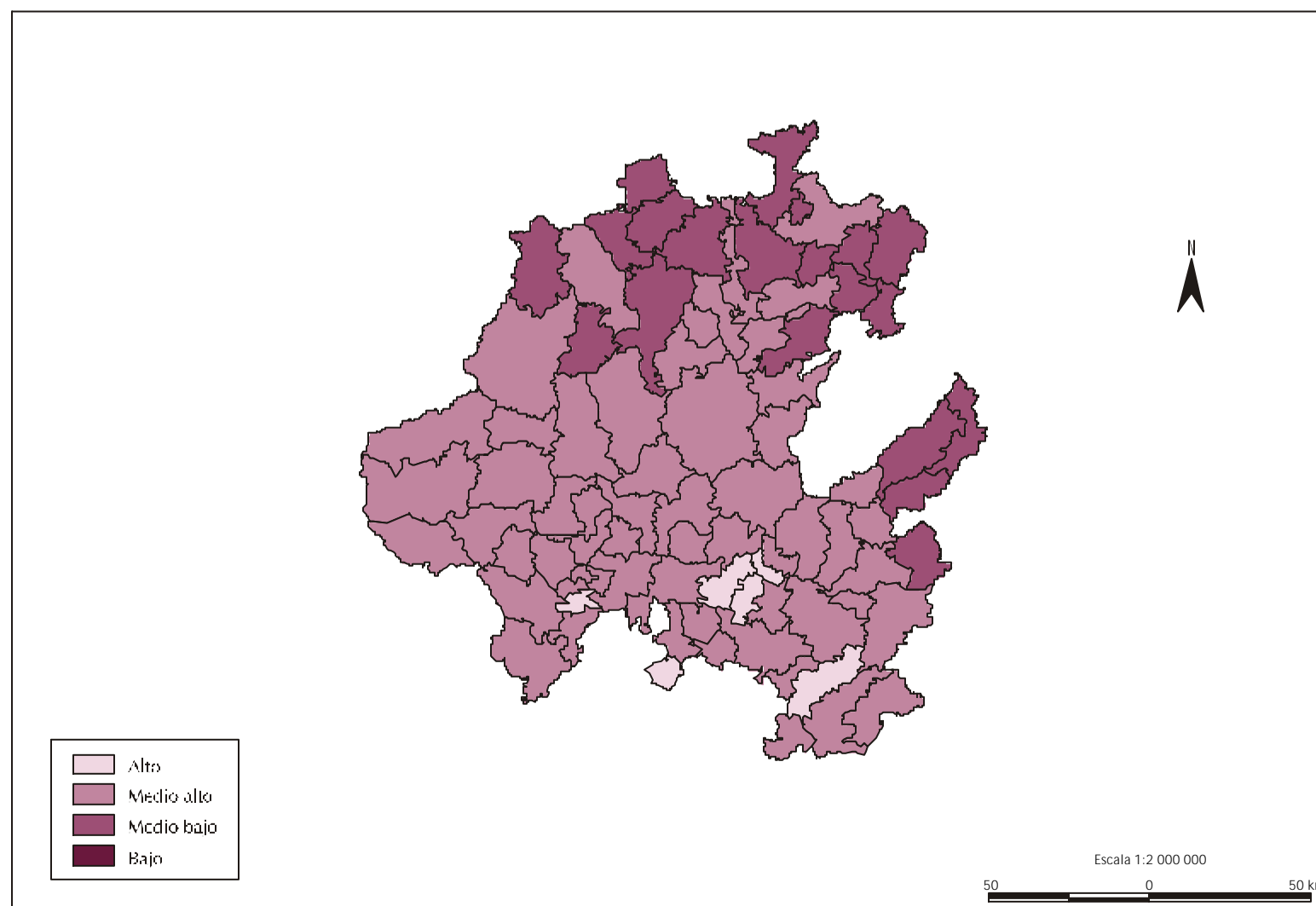
Fuente: estimaciones de CONAPO con base en los resultados del XII Censo General de Población y Vivienda, 2000.

Guerrero: índice de desarrollo humano municipal, 2000



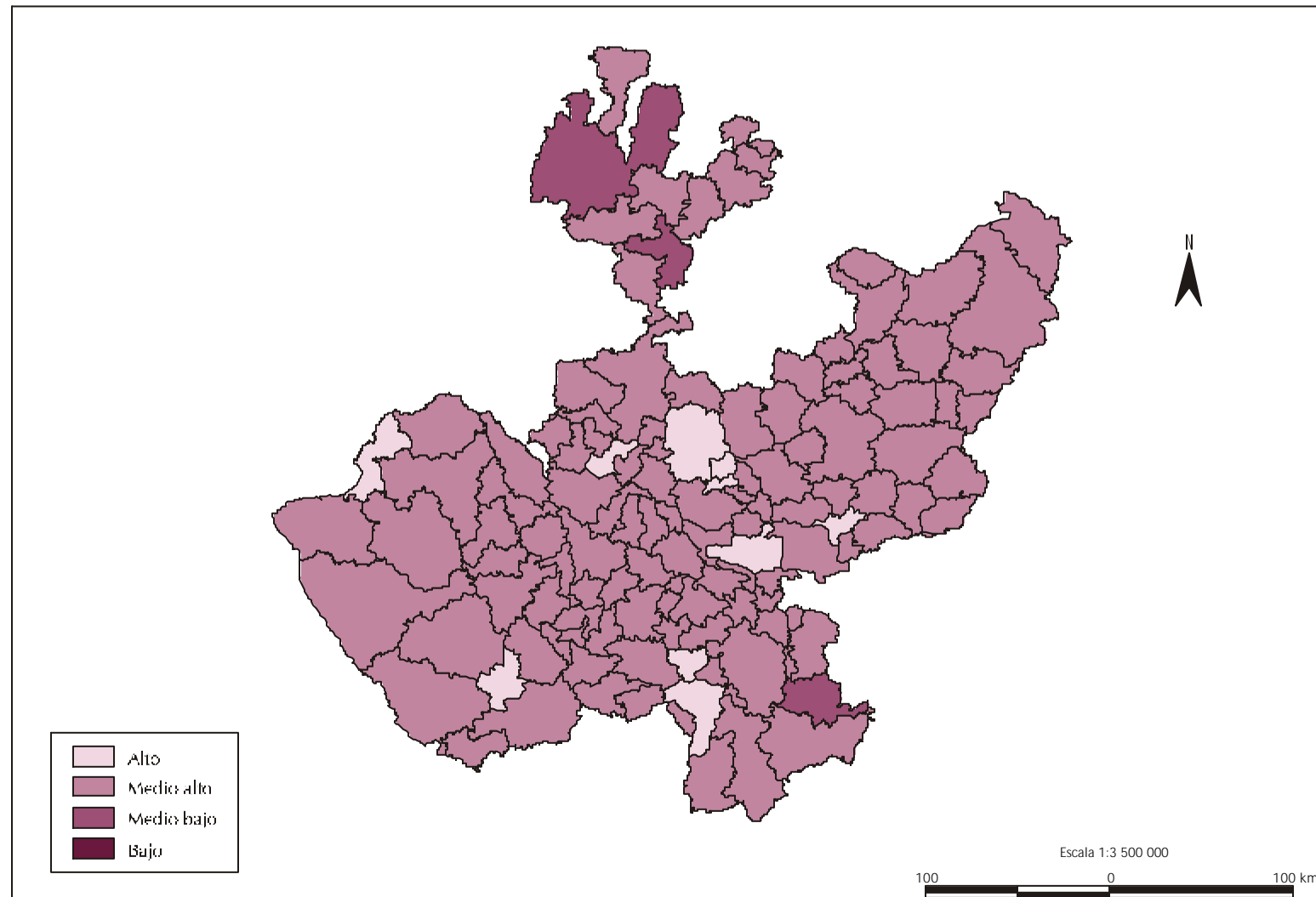
Fuente: estimaciones de CONAPO con base en los resultados del XII Censo General de Población y Vivienda, 2000.

Hidalgo: índice de desarrollo humano municipal, 2000

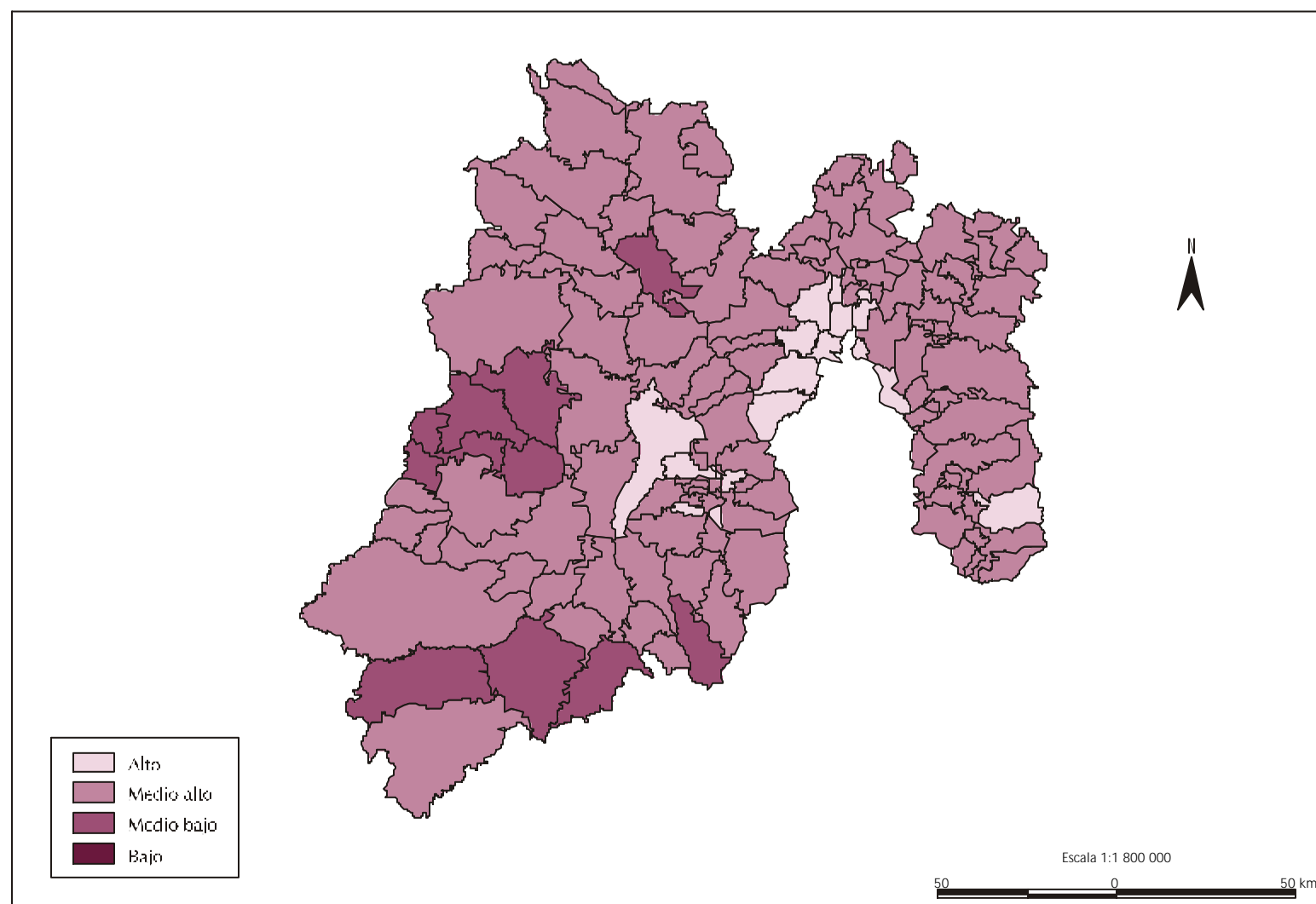


Fuente: estimaciones de CONAPO con base en los resultados del XII Censo General de Población y Vivienda, 2000.

Jalisco: índice de desarrollo humano municipal, 2000

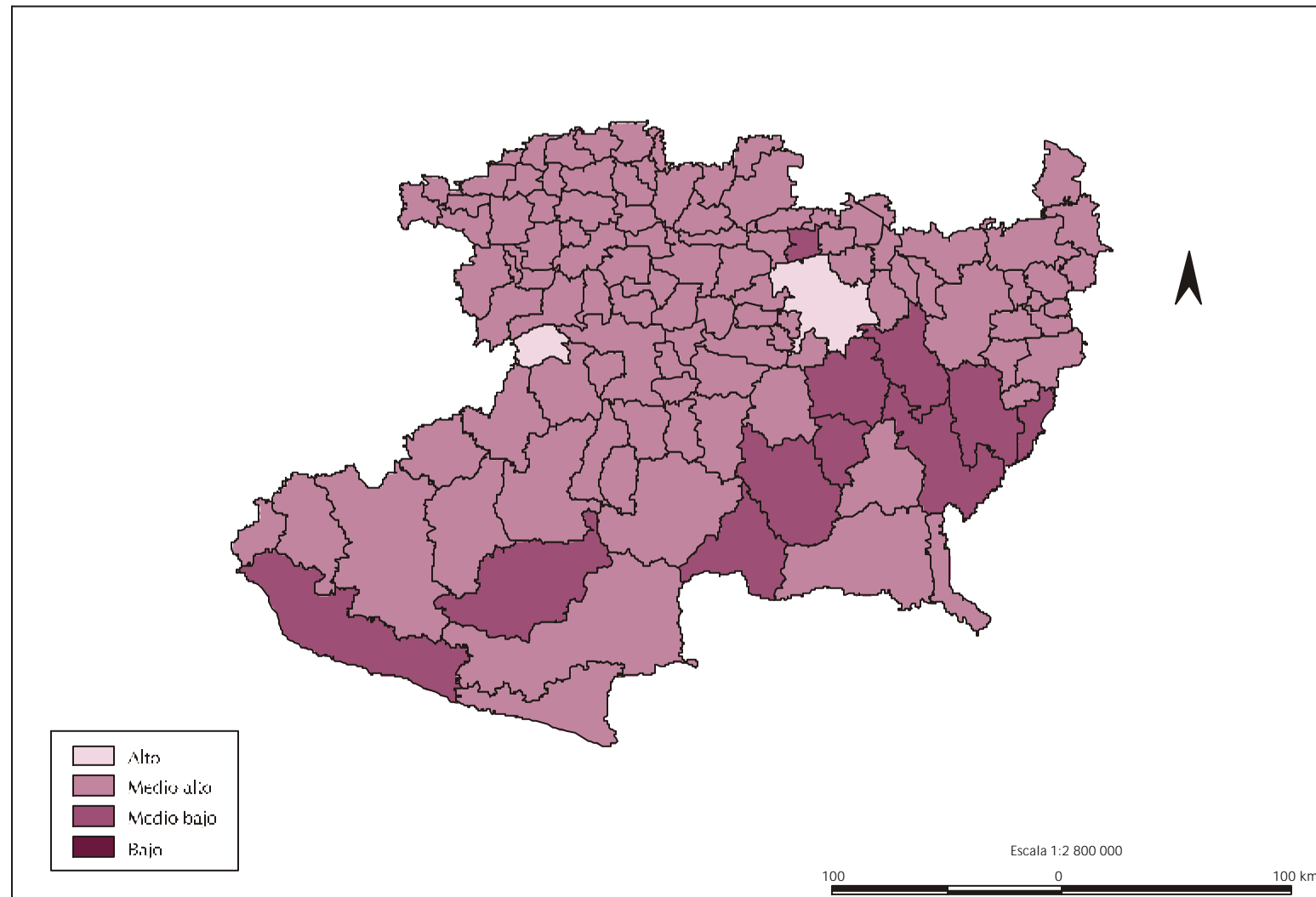


Estado de México: índice de desarrollo humano municipal, 2000



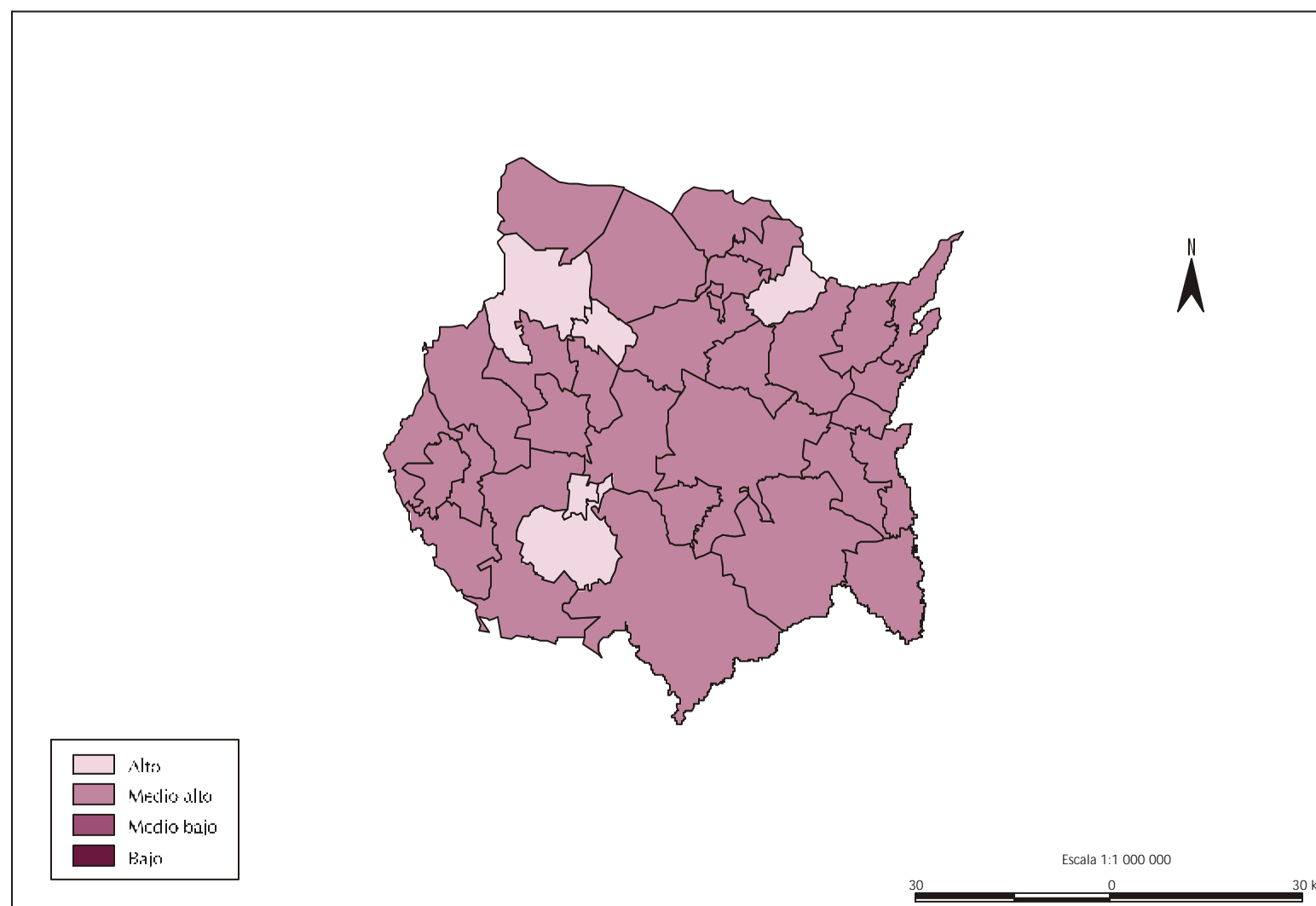
Fuente: estimaciones de CONAPO con base en los resultados del XII Censo General de Población y Vivienda, 2000.

Michoacán: índice de desarrollo humano municipal, 2000



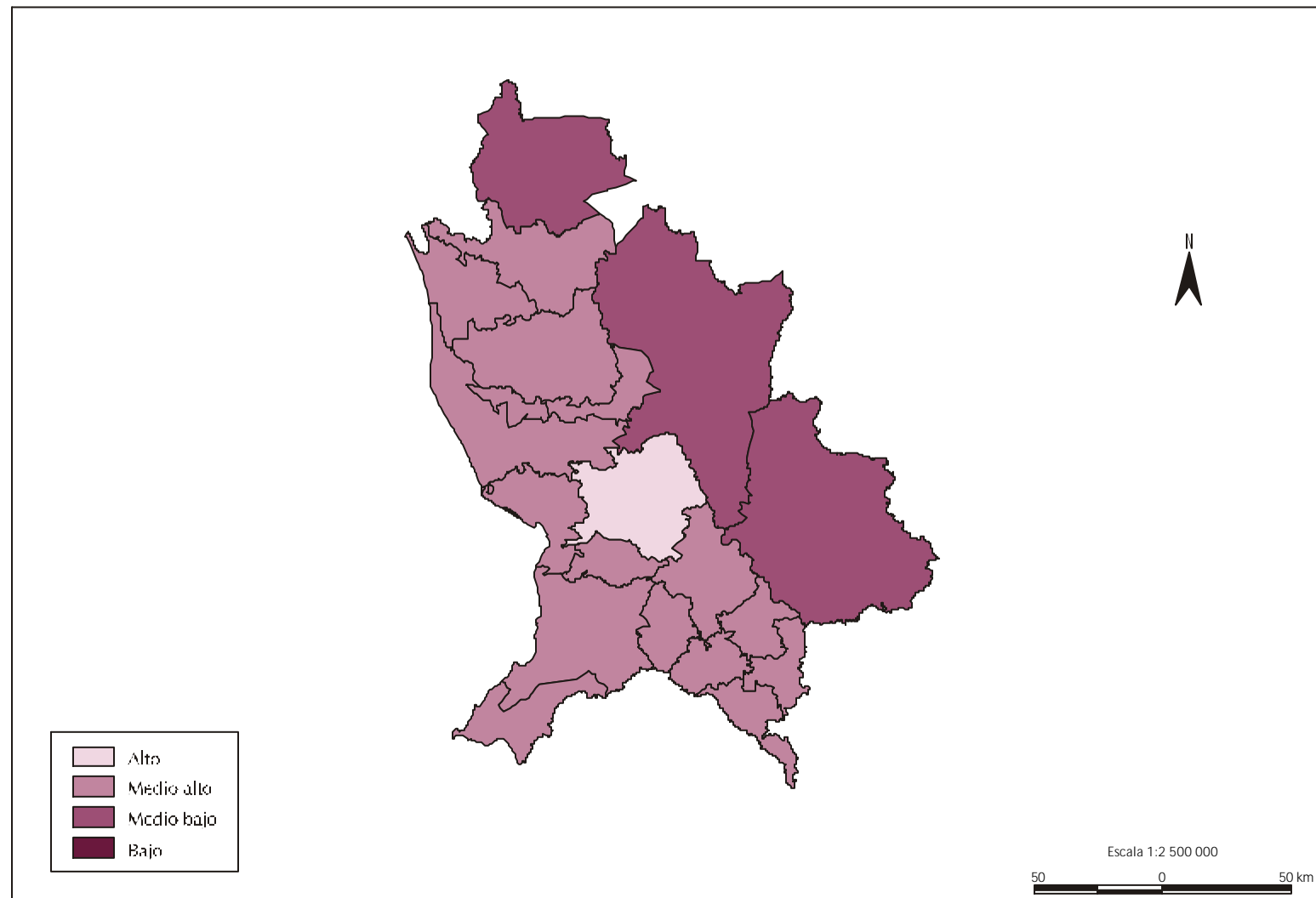
Fuente: estimaciones de CONAPO con base en los resultados del XII Censo General de Población y Vivienda, 2000.

Morelos: índice de desarrollo humano municipal, 2000



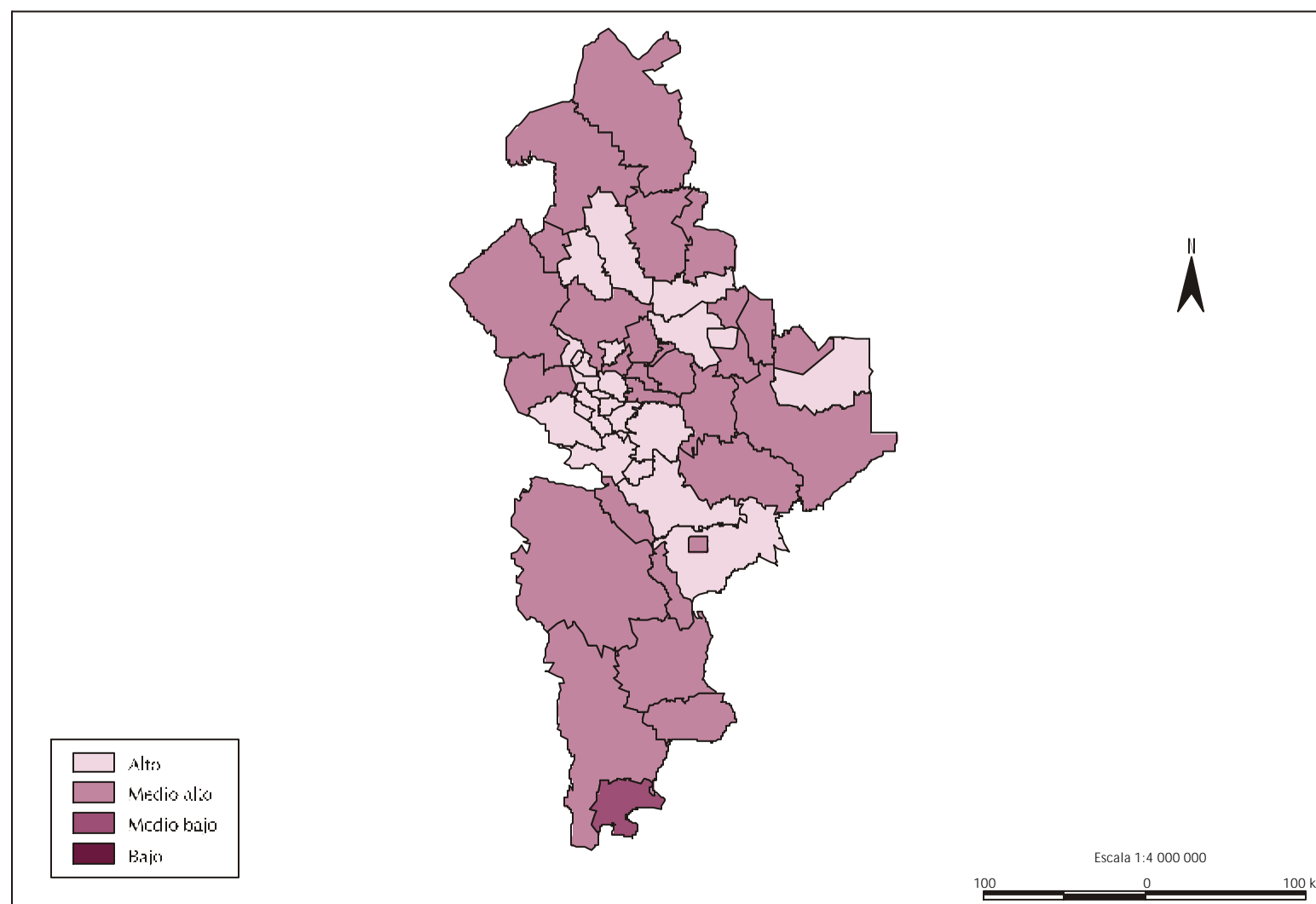
Fuente: estimaciones de CONAPO con base en los resultados del XII Censo General de Población y Vivienda, 2000.

Nayarit: índice de desarrollo humano municipal, 2000



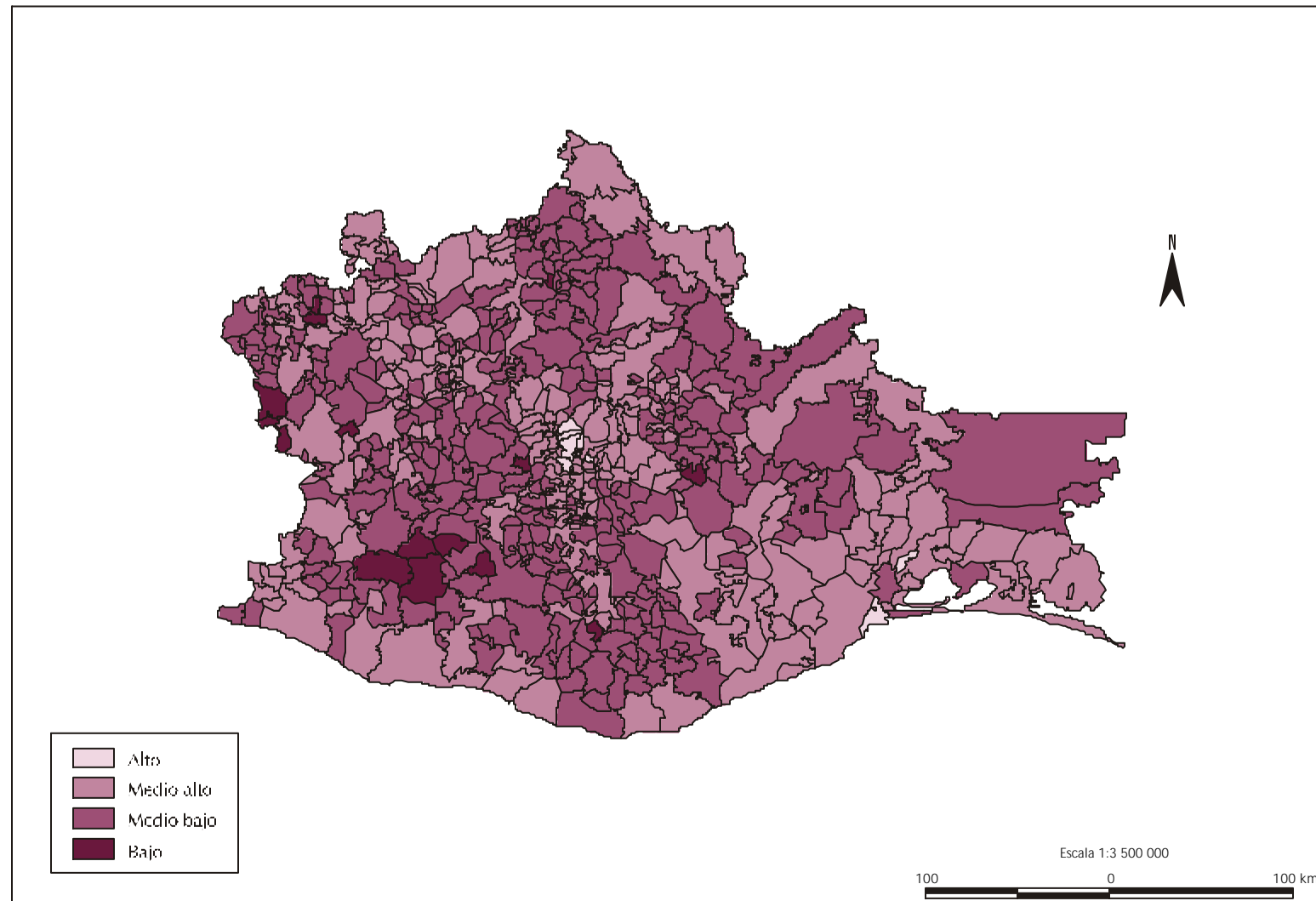
Fuente: estimaciones de CONAPO con base en los resultados del XII Censo General de Población y Vivienda, 2000.

Nuevo León: índice de desarrollo humano municipal, 2000



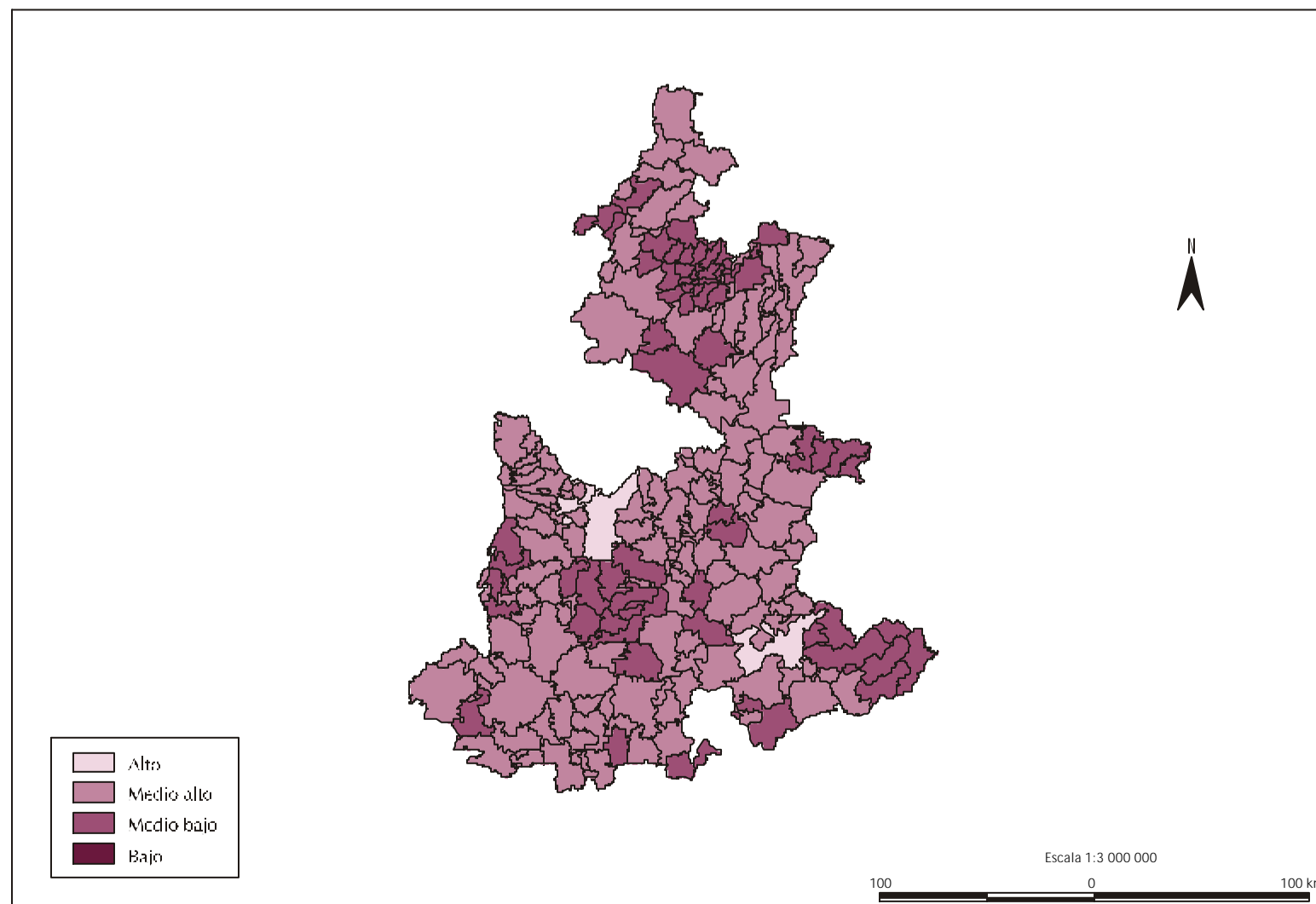
Fuente: estimaciones de CONAPO con base en los resultados del XII Censo General de Población y Vivienda, 2000.

Oaxaca: índice de desarrollo humano municipal, 2000



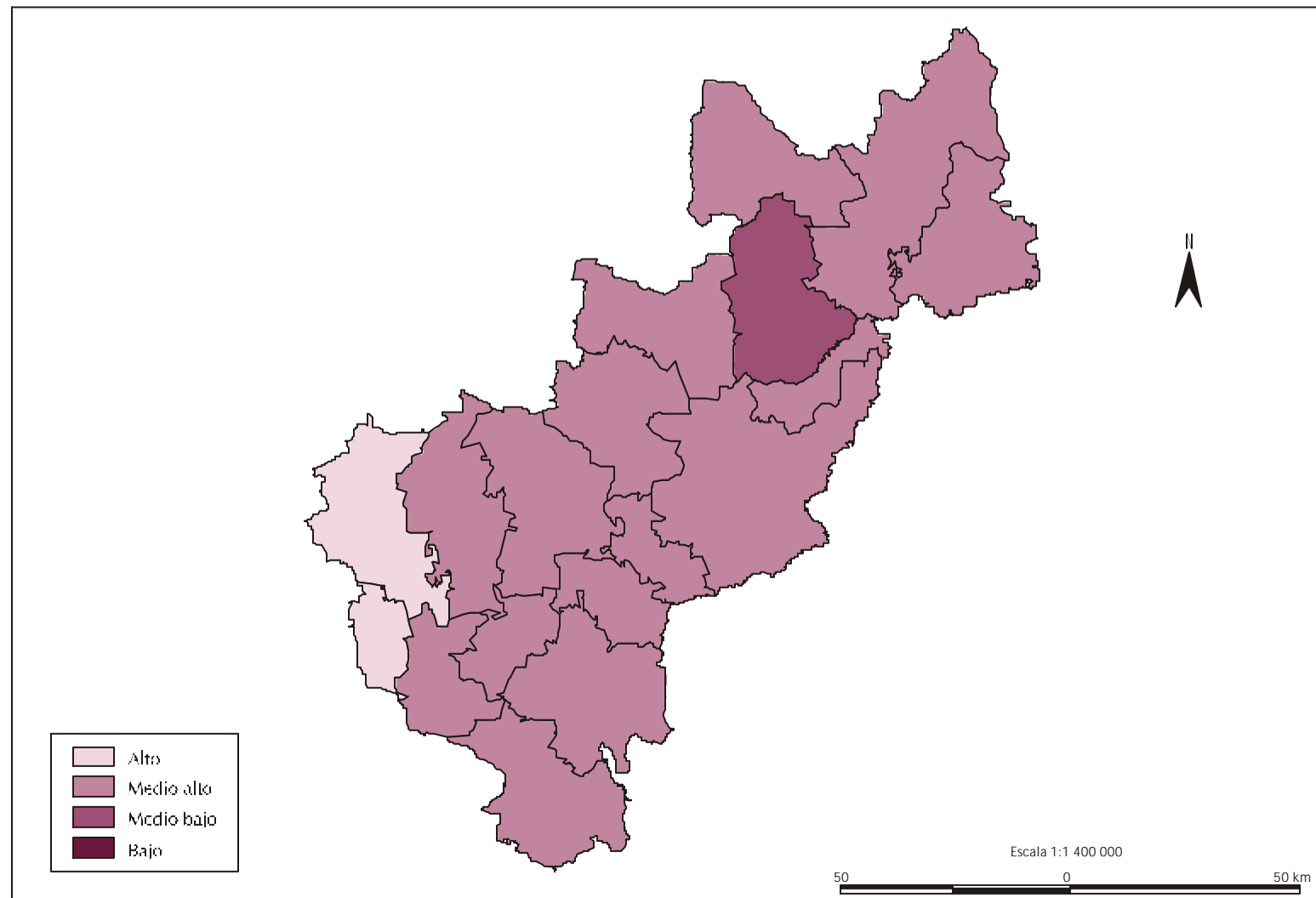
Fuente: estimaciones de CONAPO con base en los resultados del XII Censo General de Población y Vivienda, 2000.

Puebla: índice de desarrollo humano municipal, 2000



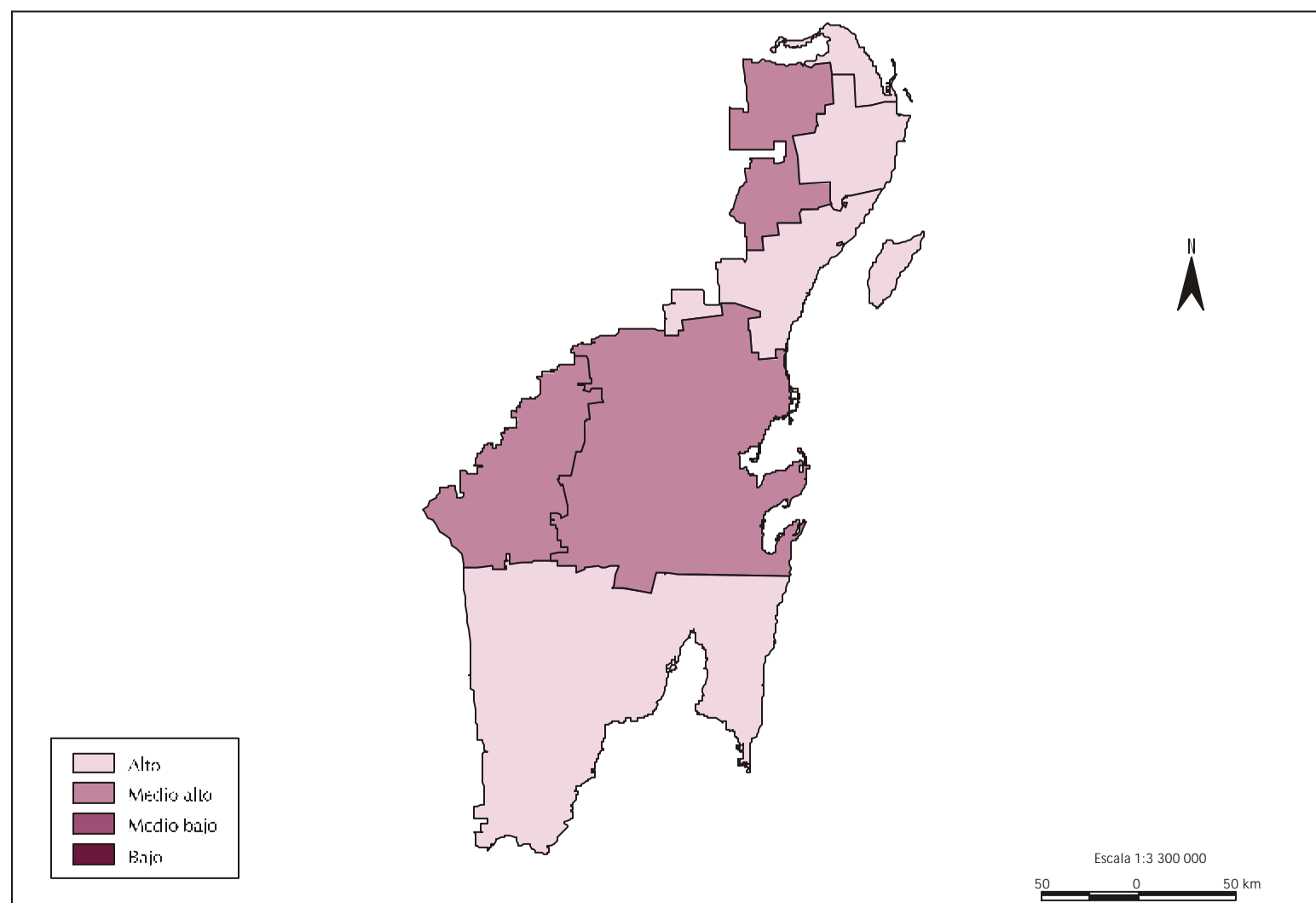
Fuente: estimaciones de CONAPO con base en los resultados del XII Censo General de Población y Vivienda, 2000.

Querétaro: índice de desarrollo humano municipal, 2000



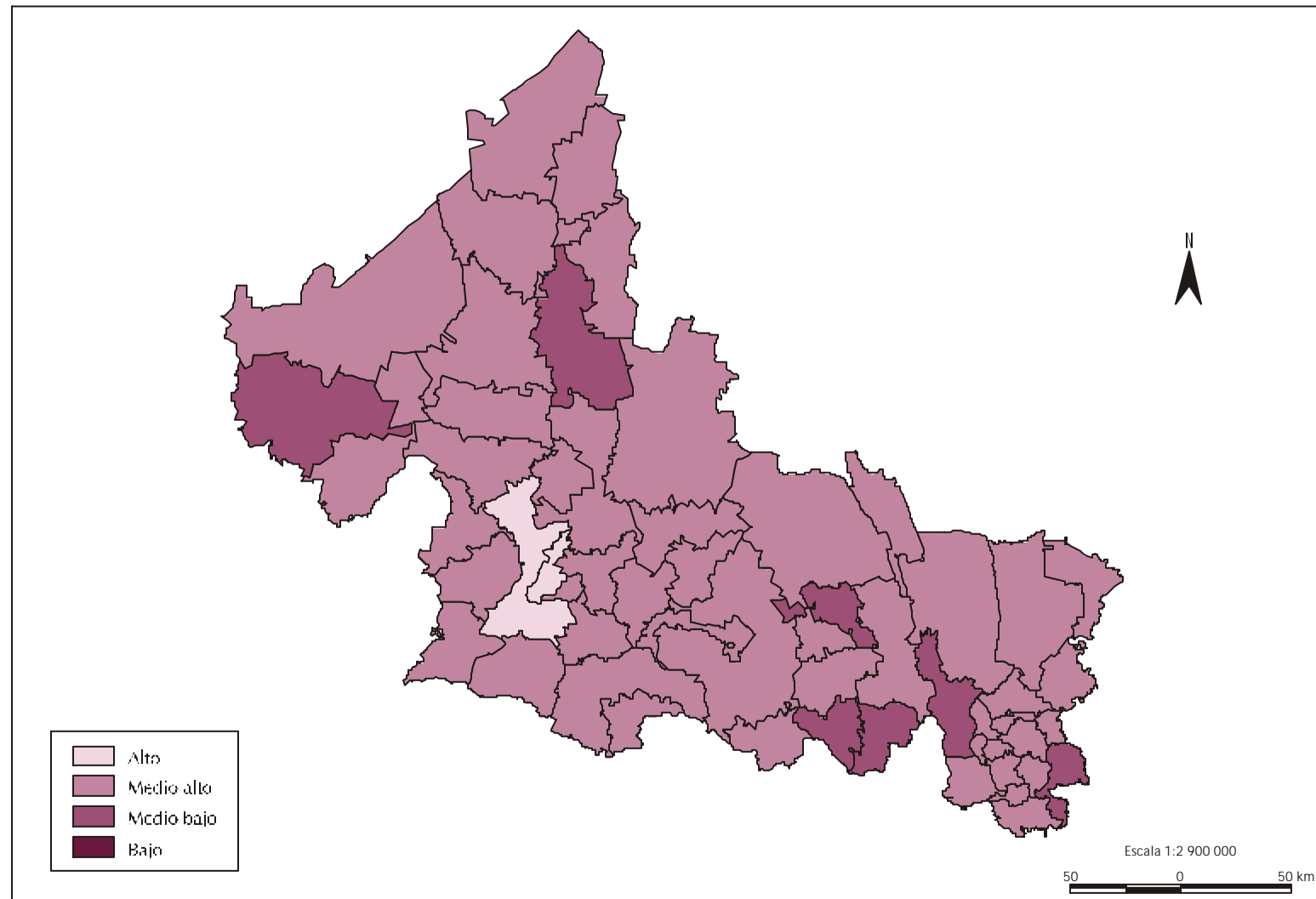
Fuente: estimaciones de CONAPO con base en los resultados del XII Censo General de Población y Vivienda, 2000.

Quintana Roo: índice de desarrollo humano municipal, 2000



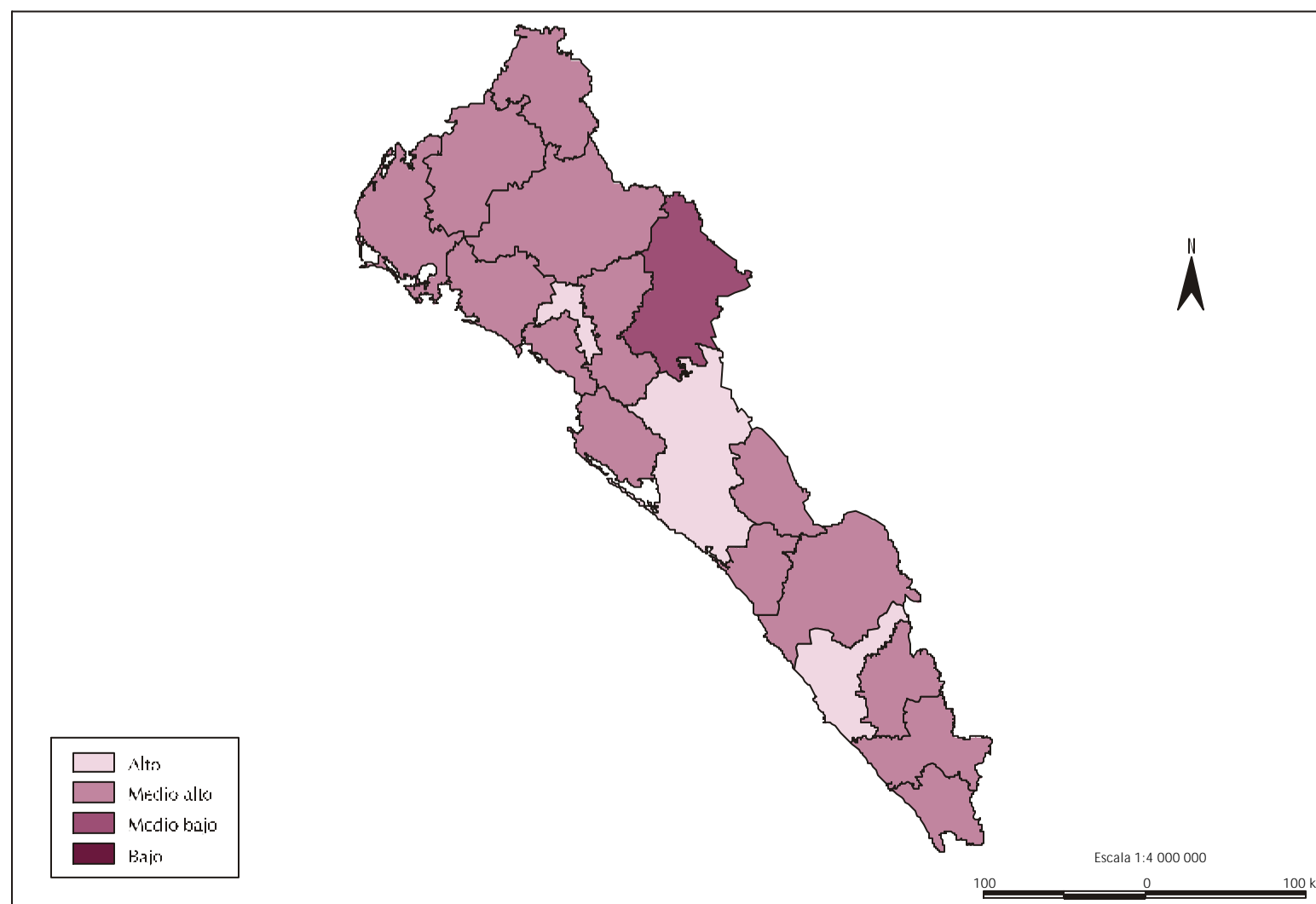
Fuente: estimaciones de CONAPO con base en los resultados del XII Censo General de Población y Vivienda, 2000.

San Luis Potosí: índice de desarrollo humano municipal, 2000



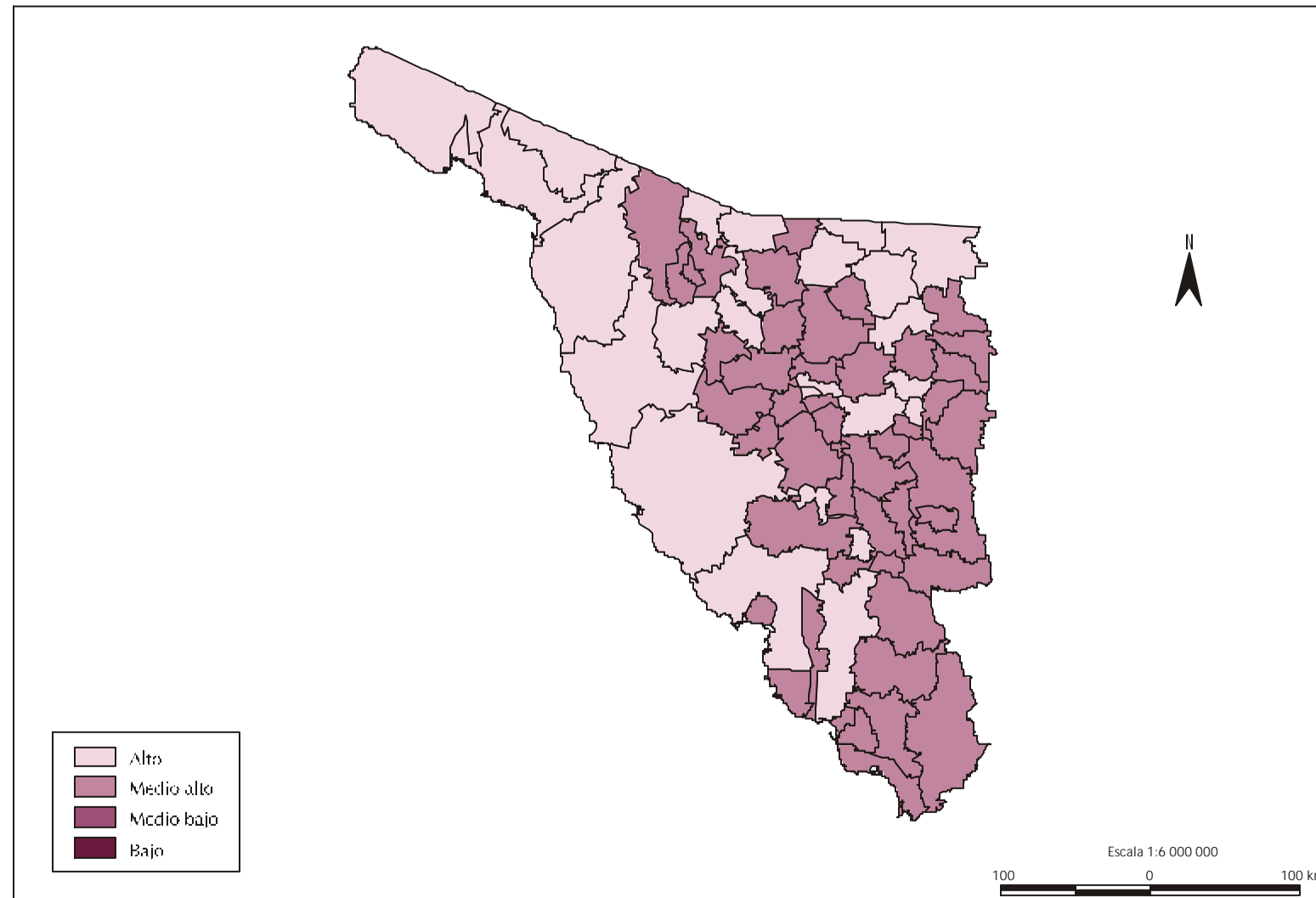
Fuente: estimaciones de CONAPO con base en los resultados del XII Censo General de Población y Vivienda, 2000.

Sinaloa: índice de desarrollo humano municipal, 2000



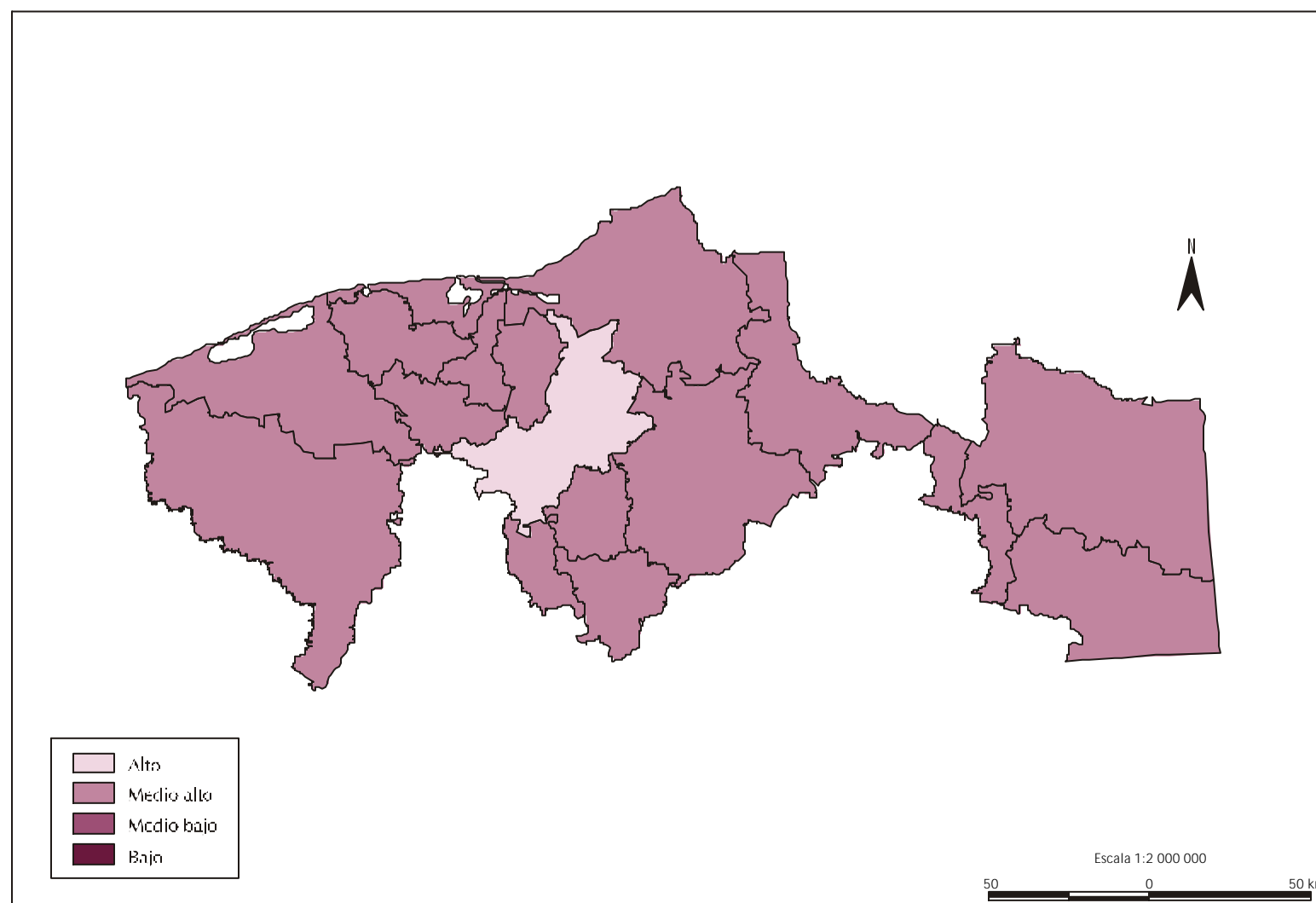
Fuente: estimaciones de CONAPO con base en los resultados del XII Censo General de Población y Vivienda, 2000.

Sonora: índice de desarrollo humano municipal, 2000



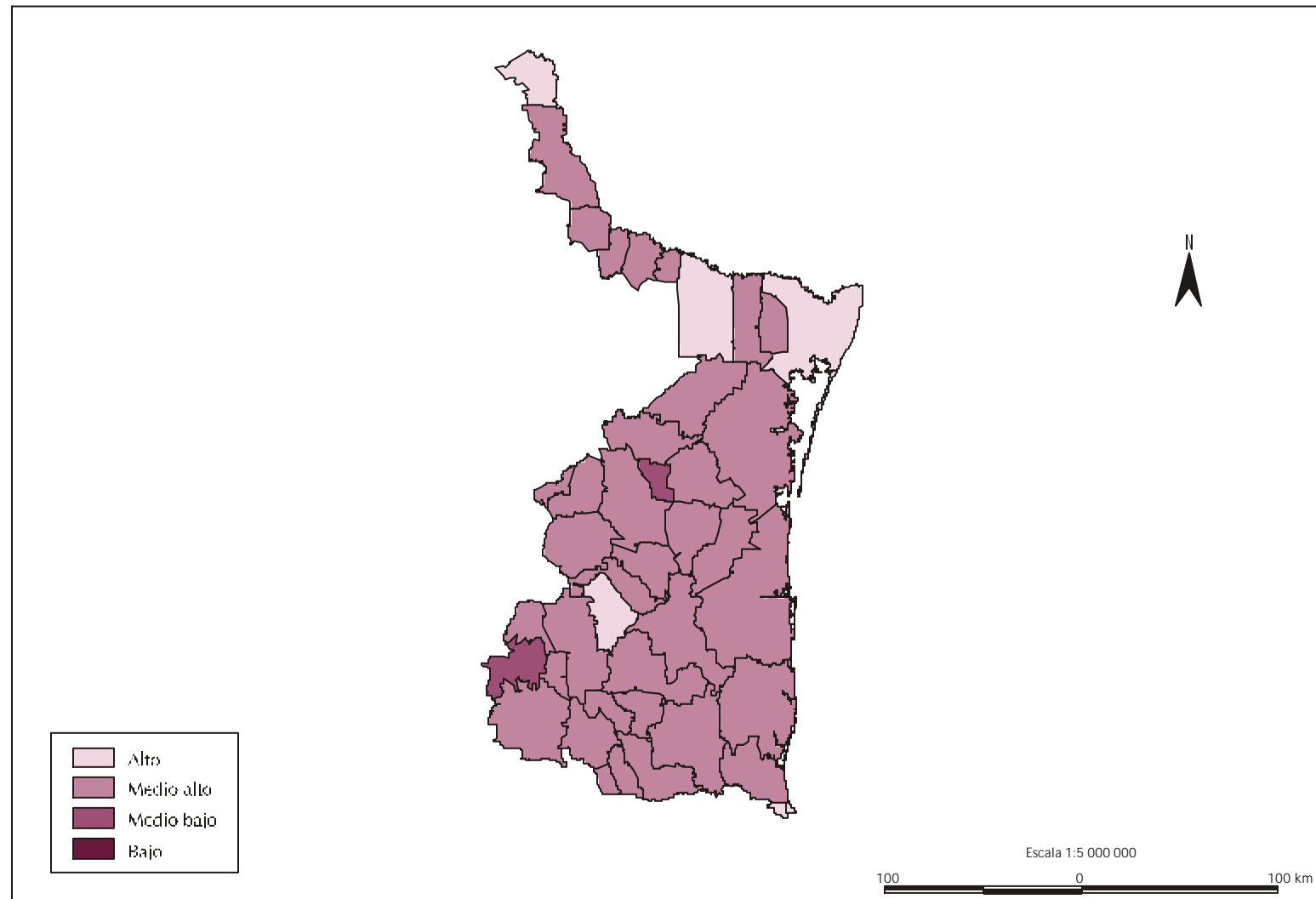
Fuente: estimaciones de CONAPO con base en los resultados del XII Censo General de Población y Vivienda, 2000.

Tabasco: índice de desarrollo humano municipal, 2000



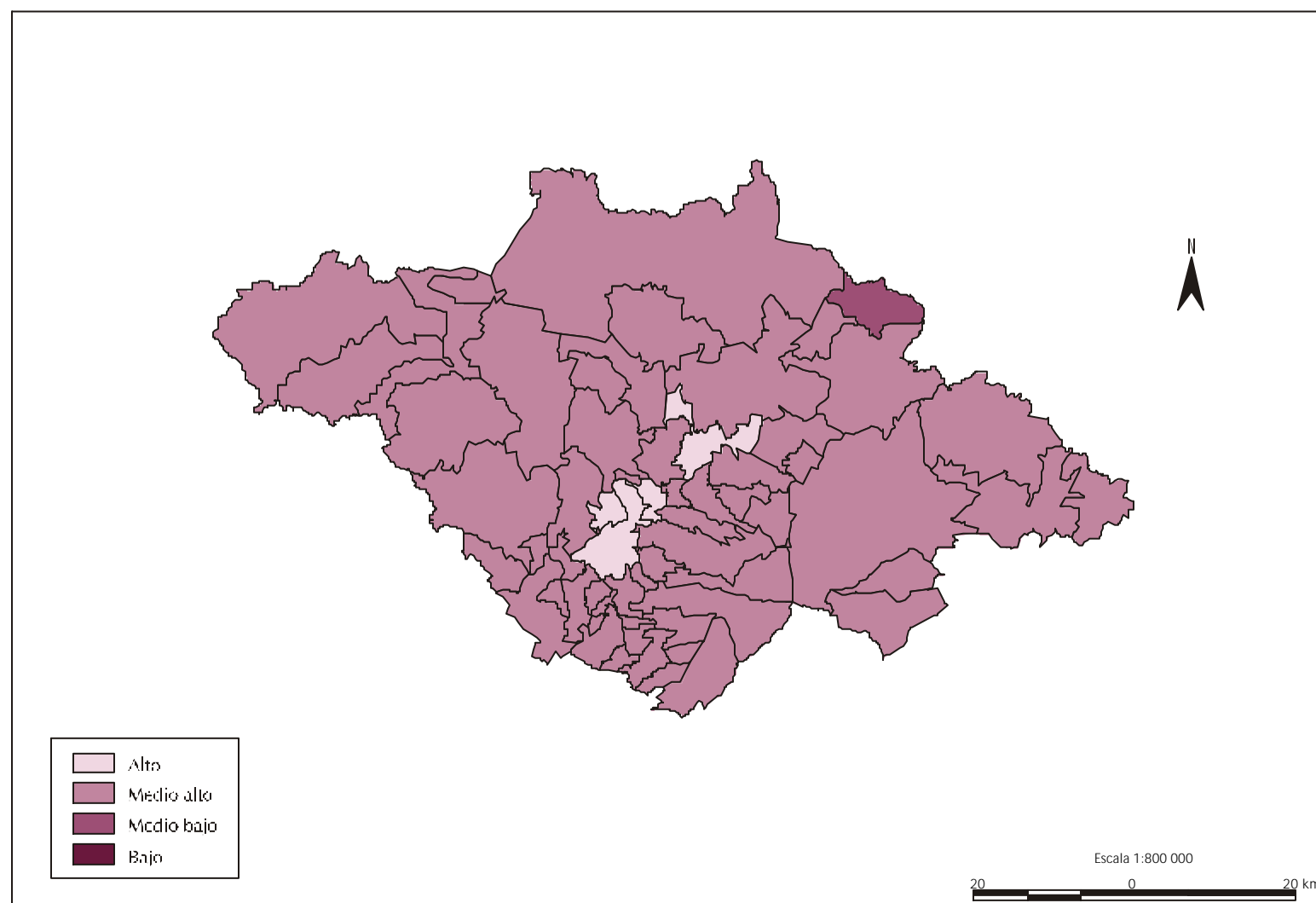
Fuente: estimaciones de CONAPO con base en los resultados del XII Censo General de Población y Vivienda, 2000.

Tamaulipas: índice de desarrollo humano municipal, 2000



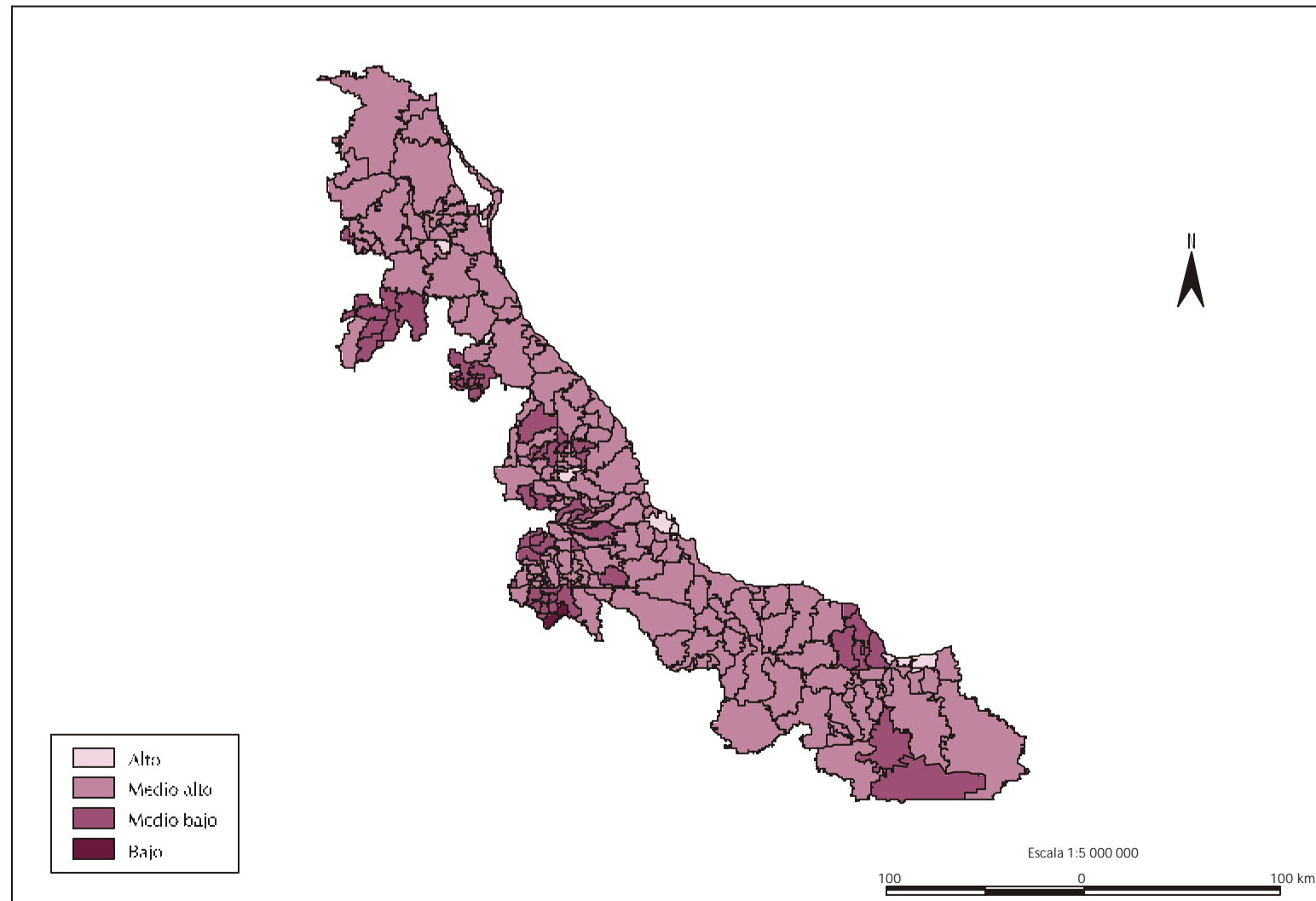
Fuente: estimaciones de CONAPO con base en los resultados del XII Censo General de Población y Vivienda, 2000.

Tlaxcala: índice de desarrollo humano municipal, 2000



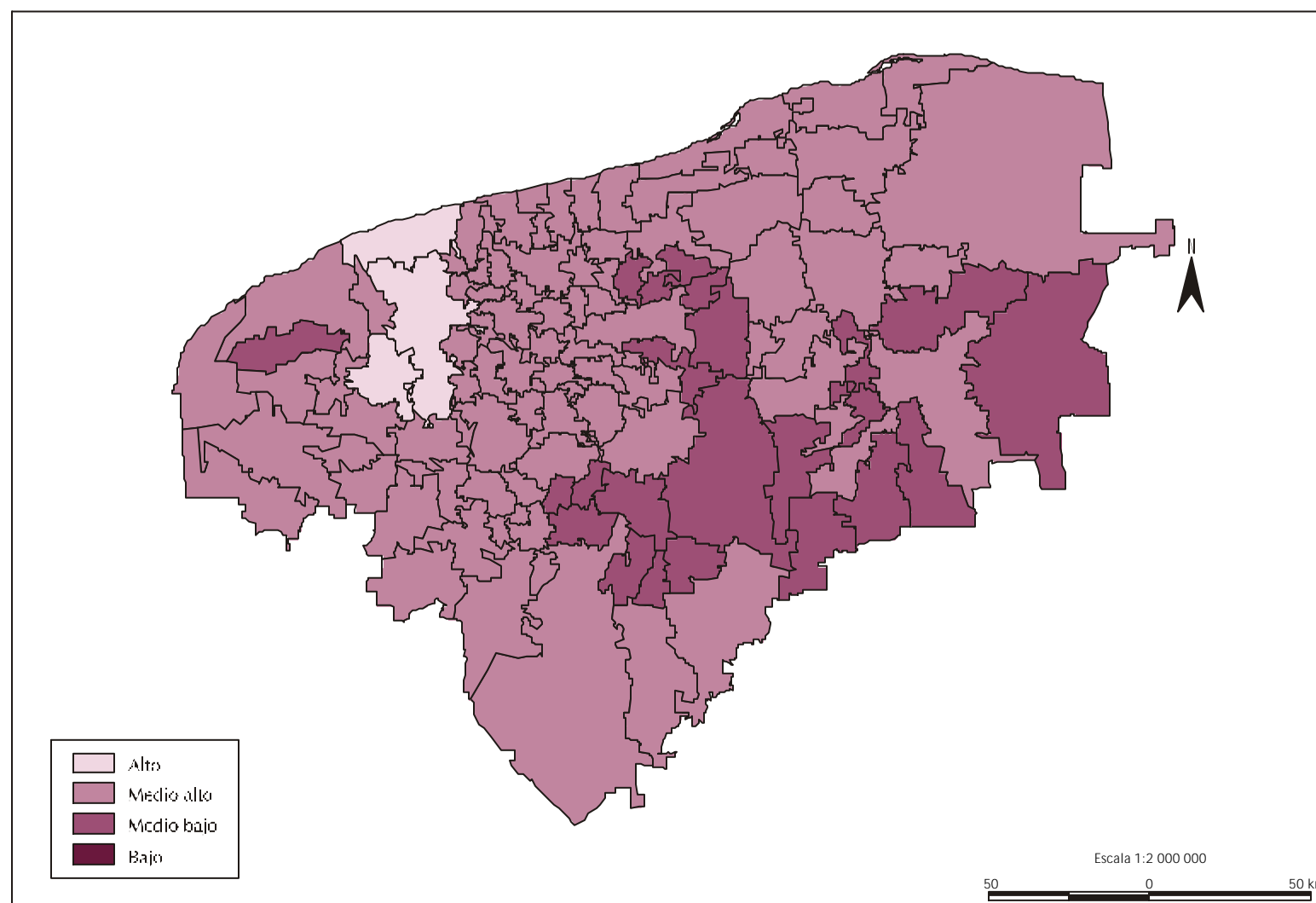
Fuente: estimaciones de CONAPO con base en los resultados del XII Censo General de Población y Vivienda, 2000.

Veracruz: índice de desarrollo humano municipal, 2000



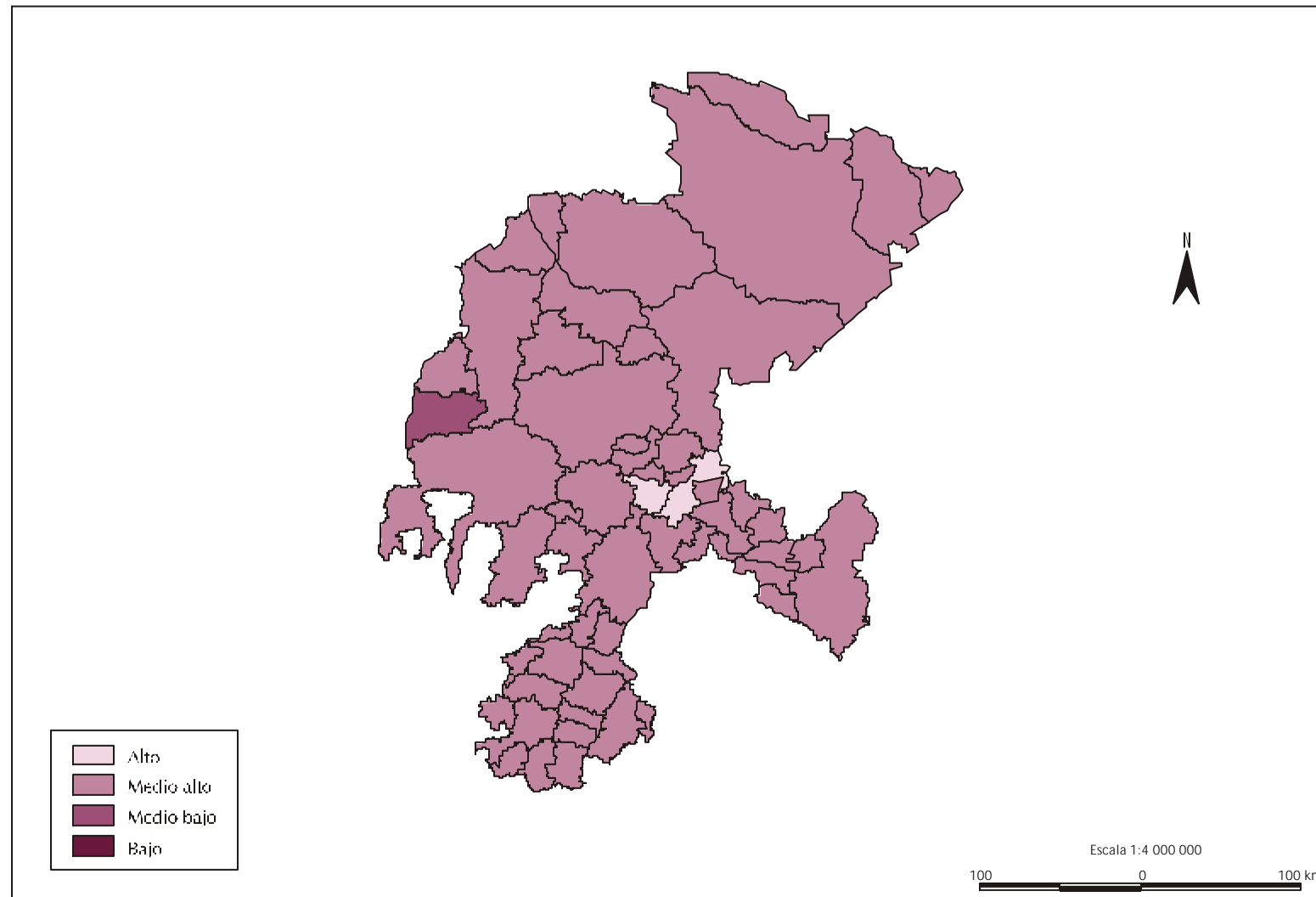
Fuente: estimaciones de CONAPO con base en los resultados del XII Censo General de Población y Vivienda, 2000.

Yucatán: índice de desarrollo humano municipal, 2000



Fuente: estimaciones de CONAPO con base en los resultados del XII Censo General de Población y Vivienda, 2000.

Zacatecas: índice de desarrollo humano municipal, 2000



Fuente: estimaciones de CONAPO con base en los resultados del XII Censo General de Población y Vivienda, 2000.

Anexo Estadístico cuadros
Índices de Desarrollo Humano

| Clave | Nombre | Tasa de mortalidad infantil | Porcentaje de las personas de 15 años o más alfabetas | Porcentaje de las personas de 6 a 24 años que van a la escuela | PIB per cápita en dólares ajustados | Índice de sobrevivencia infantil | Índice de nivel de escolaridad | Índice de PIB per cápita | Índice de desarrollo humano (IDH) | Grado de desarrollo humano | Lugar |
|-------|----------------------------|-----------------------------|---|--|-------------------------------------|----------------------------------|--------------------------------|--------------------------|-----------------------------------|----------------------------|-----------|
| | República Mexicana | 24.9 | 90.3 | 62.8 | 7495 | 0.836 | 0.812 | 0.721 | 0.789 | Medio alto | |
| | Aguascalientes | 21.9 | 95.2 | 63.3 | 9443 | 0.859 | 0.845 | 0.759 | 0.821 | Alto | 5 |
| 1001 | Aguascalientes | 20.7 | 96.1 | 65.5 | 11302 | 0.868 | 0.859 | 0.789 | 0.839 | Alto | 50 |
| 1002 | Asientos | 26.6 | 92.6 | 58.0 | 3889 | 0.823 | 0.810 | 0.611 | 0.748 | Medio alto | 687 |
| 1003 | Calvillo | 23.9 | 91.8 | 56.2 | 3767 | 0.843 | 0.799 | 0.606 | 0.749 | Medio alto | 667 |
| 1004 | Cosío | 25.3 | 93.8 | 59.4 | 4202 | 0.832 | 0.823 | 0.624 | 0.760 | Medio alto | 564 |
| 1005 | Jesús María | 23.1 | 93.4 | 57.2 | 6925 | 0.849 | 0.813 | 0.707 | 0.790 | Medio alto | 268 |
| 1006 | Pabellón de Arteaga | 21.9 | 93.7 | 61.8 | 6884 | 0.859 | 0.831 | 0.706 | 0.799 | Medio alto | 207 |
| 1007 | Rincón de Romos | 23.2 | 93.0 | 63.0 | 5562 | 0.849 | 0.830 | 0.671 | 0.783 | Medio alto | 315 |
| 1008 | San José de Gracia | 25.4 | 95.0 | 61.6 | 4192 | 0.832 | 0.839 | 0.624 | 0.765 | Medio alto | 503 |
| 1009 | Tepezalá | 26.1 | 92.9 | 59.5 | 5665 | 0.827 | 0.818 | 0.674 | 0.773 | Medio alto | 412 |
| 1010 | Llano, El | 27.3 | 91.4 | 59.1 | 3739 | 0.817 | 0.806 | 0.604 | 0.743 | Medio alto | 749 |
| 1011 | San Francisco de los Romo | 22.7 | 92.0 | 58.0 | 7905 | 0.853 | 0.807 | 0.729 | 0.796 | Medio alto | 226 |
| | Baja California | 22.0 | 96.5 | 61.9 | 9571 | 0.858 | 0.849 | 0.761 | 0.823 | Alto | 4 |
| 2001 | Ensenada | 25.9 | 94.4 | 62.9 | 5388 | 0.828 | 0.839 | 0.665 | 0.778 | Medio alto | 358 |
| 2002 | Mexicali | 20.9 | 96.5 | 65.6 | 11855 | 0.867 | 0.862 | 0.797 | 0.842 | Alto | 41 |
| 2003 | Tecate | 23.8 | 95.9 | 60.6 | 6750 | 0.844 | 0.842 | 0.703 | 0.796 | Medio alto | 223 |
| 2004 | Tijuana | 21.3 | 97.1 | 59.3 | 9812 | 0.864 | 0.845 | 0.765 | 0.825 | Alto | 88 |
| 2005 | Playas de Rosarito | 22.6 | 95.9 | 59.1 | 5353 | 0.854 | 0.837 | 0.664 | 0.785 | Medio alto | 304 |
| | Baja California Sur | 22.1 | 95.8 | 63.2 | 8722 | 0.858 | 0.849 | 0.746 | 0.818 | Alto | 9 |
| 3001 | Comondú | 24.8 | 93.0 | 64.5 | 5408 | 0.837 | 0.835 | 0.666 | 0.779 | Medio alto | 347 |
| 3002 | Mulegé | 24.2 | 94.6 | 61.5 | 5188 | 0.841 | 0.835 | 0.659 | 0.778 | Medio alto | 351 |
| 3003 | Paz, La | 21.5 | 96.8 | 67.8 | 7414 | 0.862 | 0.871 | 0.719 | 0.817 | Alto | 118 |
| 3008 | Cabos, Los | 20.3 | 96.2 | 54.1 | 15018 | 0.871 | 0.822 | 0.836 | 0.843 | Alto | 38 |
| 3009 | Loreto | 23.6 | 95.6 | 64.7 | 5969 | 0.846 | 0.853 | 0.683 | 0.794 | Medio alto | 246 |
| | Campeche | 26.0 | 88.2 | 64.5 | 13153 | 0.827 | 0.803 | 0.814 | 0.815 | Alto | 10 |
| 4001 | Calkiní | 26.2 | 81.8 | 66.5 | 7907 | 0.826 | 0.767 | 0.729 | 0.774 | Medio alto | 395 |
| 4002 | Campeche | 21.4 | 92.8 | 69.1 | 14714 | 0.863 | 0.849 | 0.833 | 0.848 | Alto | 28 |
| 4003 | Carmen | 22.6 | 91.8 | 62.8 | 21892 | 0.853 | 0.822 | 0.899 | 0.858 | Alto | 19 |
| 4004 | Champotón | 28.4 | 83.5 | 61.7 | 7705 | 0.809 | 0.762 | 0.725 | 0.765 | Medio alto | 490 |
| 4005 | Hecelchakán | 27.9 | 84.2 | 66.4 | 7630 | 0.812 | 0.782 | 0.723 | 0.773 | Medio alto | 411 |
| 4006 | Hopelchén | 31.9 | 81.5 | 60.4 | 4468 | 0.782 | 0.745 | 0.634 | 0.720 | Medio alto | 999 |
| 4007 | Palizada | 30.3 | 86.7 | 58.7 | 8874 | 0.794 | 0.774 | 0.749 | 0.772 | Medio alto | 419 |
| 4008 | Tenabo | 29.7 | 83.5 | 61.0 | 6079 | 0.799 | 0.760 | 0.686 | 0.748 | Medio alto | 686 |
| 4009 | Escárcega | 28.4 | 83.3 | 62.5 | 9160 | 0.809 | 0.764 | 0.754 | 0.776 | Medio alto | 381 |

Continúa

| Clave | Nombre | Tasa de mortalidad infantil | Porcentaje de las personas de 15 años o más alfabetas | Porcentaje de las personas de 6 a 24 años que van a la escuela | PIB per cápita en dólares ajustados | Índice de sobrevivencia infantil | Índice de nivel de escolaridad | Índice de PIB per cápita | Índice de desarrollo humano (IDH) | Grado de desarrollo humano | Lugar |
|-------|---------------------|-----------------------------|---|--|-------------------------------------|----------------------------------|--------------------------------|--------------------------|-----------------------------------|----------------------------|----------|
| 4010 | Calakmul | 42.3 | 74.2 | 59.8 | 3689 | 0.702 | 0.694 | 0.602 | 0.666 | Medio alto | 1636 |
| 4011 | Candelaria | 34.4 | 80.4 | 61.0 | 5520 | 0.762 | 0.740 | 0.669 | 0.724 | Medio alto | 962 |
| | Coahuila | 22.3 | 96.1 | 62.6 | 10808 | 0.856 | 0.849 | 0.782 | 0.829 | Alto | 3 |
| 5001 | Abasolo | 25.0 | 95.3 | 56.2 | 5063 | 0.835 | 0.823 | 0.655 | 0.771 | Medio alto | 427 |
| 5002 | Acuña | 23.8 | 96.5 | 50.9 | 10335 | 0.844 | 0.813 | 0.774 | 0.810 | Alto | 153 |
| 5003 | Allende | 21.5 | 96.0 | 61.0 | 9959 | 0.862 | 0.843 | 0.768 | 0.824 | Alto | 91 |
| 5004 | Arteaga | 27.8 | 90.3 | 56.0 | 4662 | 0.813 | 0.789 | 0.641 | 0.748 | Medio alto | 692 |
| 5005 | Candela | 25.6 | 87.1 | 57.1 | 7131 | 0.830 | 0.771 | 0.712 | 0.771 | Medio alto | 428 |
| 5006 | Castaños | 23.4 | 95.8 | 64.2 | 7506 | 0.847 | 0.853 | 0.721 | 0.807 | Alto | 165 |
| 5007 | Cuatrociénegas | 26.1 | 92.6 | 62.4 | 5672 | 0.827 | 0.825 | 0.674 | 0.775 | Medio alto | 385 |
| 5008 | Escobedo | 28.2 | 93.0 | 59.9 | 3240 | 0.810 | 0.820 | 0.580 | 0.737 | Medio alto | 819 |
| 5009 | Francisco I. Madero | 26.7 | 93.3 | 58.7 | 5139 | 0.822 | 0.818 | 0.658 | 0.766 | Medio alto | 487 |
| 5010 | Frontera | 19.9 | 96.4 | 62.9 | 8734 | 0.875 | 0.852 | 0.746 | 0.824 | Alto | 92 |
| 5011 | General Cepeda | 33.0 | 88.2 | 57.5 | 5964 | 0.774 | 0.780 | 0.682 | 0.745 | Medio alto | 723 |
| 5012 | Guerrero | 27.2 | 91.0 | 45.6 | 7531 | 0.818 | 0.758 | 0.721 | 0.766 | Medio alto | 485 |
| 5013 | Hidalgo | 27.8 | 89.2 | 48.2 | 14181 | 0.813 | 0.756 | 0.827 | 0.799 | Medio alto | 209 |
| 5014 | Jiménez | 29.0 | 93.6 | 50.9 | 5924 | 0.804 | 0.794 | 0.681 | 0.760 | Medio alto | 567 |
| 5015 | Juárez | 29.3 | 94.6 | 62.8 | 9805 | 0.802 | 0.840 | 0.765 | 0.802 | Alto | 188 |
| 5016 | Lamadrid | 24.9 | 93.8 | 62.2 | 8167 | 0.836 | 0.833 | 0.735 | 0.801 | Alto | 199 |
| 5017 | Matamoros | 25.3 | 93.4 | 56.0 | 6741 | 0.832 | 0.810 | 0.703 | 0.782 | Medio alto | 330 |
| 5018 | Monclova | 20.6 | 97.3 | 68.5 | 10918 | 0.869 | 0.877 | 0.783 | 0.843 | Alto | 39 |
| 5019 | Morelos | 21.4 | 95.9 | 59.4 | 8401 | 0.862 | 0.837 | 0.740 | 0.813 | Alto | 137 |
| 5020 | Múzquiz | 20.7 | 95.0 | 60.9 | 7278 | 0.868 | 0.836 | 0.716 | 0.807 | Alto | 166 |
| 5021 | Nadadores | 25.2 | 94.4 | 60.8 | 6370 | 0.834 | 0.832 | 0.693 | 0.786 | Medio alto | 293 |
| 5022 | Nava | 21.0 | 96.2 | 59.9 | 7803 | 0.866 | 0.841 | 0.727 | 0.811 | Alto | 147 |
| 5023 | Ocampo | 25.9 | 93.0 | 60.5 | 5794 | 0.828 | 0.821 | 0.678 | 0.776 | Medio alto | 382 |
| 5024 | Parras | 25.5 | 92.8 | 63.3 | 5770 | 0.831 | 0.829 | 0.677 | 0.779 | Medio alto | 348 |
| 5025 | Piedras Negras | 21.0 | 96.8 | 61.6 | 11194 | 0.866 | 0.851 | 0.787 | 0.835 | Alto | 61 |
| 5026 | Progreso | 27.3 | 92.7 | 58.1 | 5087 | 0.817 | 0.811 | 0.656 | 0.761 | Medio alto | 543 |
| 5027 | Ramos Arizpe | 24.1 | 94.3 | 59.7 | 27695 | 0.842 | 0.828 | 0.939 | 0.869 | Alto | 11 |
| 5028 | Sabinas | 21.7 | 96.6 | 64.3 | 9621 | 0.861 | 0.858 | 0.762 | 0.827 | Alto | 80 |
| 5029 | Sacramento | 25.6 | 94.0 | 56.2 | 6178 | 0.831 | 0.814 | 0.688 | 0.778 | Medio alto | 357 |
| 5030 | Saltillo | 22.0 | 96.8 | 63.7 | 13298 | 0.858 | 0.858 | 0.816 | 0.844 | Alto | 35 |
| 5031 | San Buenaventura | 21.7 | 96.3 | 65.7 | 7526 | 0.860 | 0.861 | 0.721 | 0.814 | Alto | 131 |
| 5032 | San Juan de Sabinas | 21.3 | 97.3 | 65.3 | 8717 | 0.863 | 0.866 | 0.746 | 0.825 | Alto | 85 |
| 5033 | San Pedro | 28.8 | 92.1 | 60.4 | 4466 | 0.806 | 0.816 | 0.634 | 0.752 | Medio alto | 650 |
| 5034 | Sierra Mojada | 25.1 | 94.1 | 62.5 | 7929 | 0.834 | 0.836 | 0.730 | 0.800 | Alto | 202 |
| 5035 | Torreón | 19.9 | 97.4 | 65.2 | 12068 | 0.875 | 0.866 | 0.800 | 0.847 | Alto | 31 |

Continúa

| Clave | Nombre | Tasa de mortalidad infantil | Porcentaje de las personas de 15 años o más alfabetas | Porcentaje de las personas de 6 a 24 años que van a la escuela | PIB per cápita en dólares ajustados | Índice de sobrevivencia infantil | Índice de nivel de escolaridad | Índice de PIB per cápita | Índice de desarrollo humano (IDH) | Grado de desarrollo humano | Lugar |
|-------|---------------------------|-----------------------------|---|--|-------------------------------------|----------------------------------|--------------------------------|--------------------------|-----------------------------------|----------------------------|-----------|
| 5036 | Viesca | 29.6 | 90.3 | 54.8 | 4895 | 0.800 | 0.785 | 0.649 | 0.745 | Medio alto | 728 |
| 5037 | Villa Unión | 26.1 | 93.6 | 52.0 | 7262 | 0.826 | 0.797 | 0.715 | 0.780 | Medio alto | 343 |
| 5038 | Zaragoza | 23.5 | 94.8 | 55.2 | 7867 | 0.847 | 0.816 | 0.729 | 0.797 | Medio alto | 220 |
| | Colima | 21.9 | 92.8 | 63.3 | 8048 | 0.859 | 0.830 | 0.732 | 0.807 | Alto | 11 |
| 6001 | Armería | 27.5 | 87.1 | 58.5 | 4482 | 0.816 | 0.776 | 0.635 | 0.742 | Medio alto | 759 |
| 6002 | Colima | 19.7 | 95.5 | 68.8 | 9971 | 0.876 | 0.866 | 0.768 | 0.837 | Alto | 56 |
| 6003 | Comala | 25.5 | 92.9 | 59.8 | 5199 | 0.831 | 0.819 | 0.659 | 0.770 | Medio alto | 437 |
| 6004 | Coquimatlán | 24.5 | 89.5 | 58.9 | 4842 | 0.838 | 0.793 | 0.648 | 0.760 | Medio alto | 568 |
| 6005 | Cuauhtémoc | 21.1 | 93.3 | 61.9 | 6002 | 0.865 | 0.829 | 0.683 | 0.792 | Medio alto | 254 |
| 6006 | Ixtlahuacán | 29.1 | 87.0 | 56.8 | 4742 | 0.803 | 0.769 | 0.644 | 0.739 | Medio alto | 795 |
| 6007 | Manzanillo | 21.1 | 94.0 | 62.3 | 8893 | 0.865 | 0.834 | 0.749 | 0.816 | Alto | 123 |
| 6008 | Minatitlán | 26.0 | 89.5 | 66.8 | 7014 | 0.827 | 0.819 | 0.709 | 0.785 | Medio alto | 300 |
| 6009 | Tecomán | 25.0 | 87.1 | 55.3 | 6024 | 0.835 | 0.765 | 0.684 | 0.761 | Medio alto | 545 |
| 6010 | Villa de Alvarez | 17.5 | 96.6 | 70.4 | 9833 | 0.893 | 0.878 | 0.766 | 0.846 | Alto | 33 |
| | Chiapas | 31.9 | 77.1 | 57.0 | 3302 | 0.782 | 0.704 | 0.584 | 0.690 | Medio alto | 32 |
| 7001 | Acacoyagua | 30.8 | 81.8 | 58.6 | 2146 | 0.790 | 0.741 | 0.512 | 0.681 | Medio alto | 1476 |
| 7002 | Acala | 30.0 | 72.6 | 55.9 | 2273 | 0.796 | 0.670 | 0.521 | 0.663 | Medio alto | 1674 |
| 7003 | Acapetahua | 29.6 | 79.1 | 60.4 | 2332 | 0.800 | 0.728 | 0.526 | 0.684 | Medio alto | 1428 |
| 7004 | Altamirano | 36.5 | 61.7 | 52.7 | 2158 | 0.746 | 0.587 | 0.513 | 0.615 | Medio bajo | 2051 |
| 7005 | Amatán | 47.4 | 65.8 | 53.3 | 862 | 0.662 | 0.617 | 0.359 | 0.546 | Medio bajo | 2355 |
| 7006 | Amatenango de la Frontera | 35.4 | 75.5 | 53.8 | 1601 | 0.755 | 0.683 | 0.463 | 0.633 | Medio bajo | 1929 |
| 7007 | Amatenango del Valle | 42.7 | 52.5 | 49.2 | 636 | 0.699 | 0.514 | 0.309 | 0.507 | Medio bajo | 2408 |
| 7008 | Angel Albino Corzo | 32.2 | 73.4 | 51.3 | 2699 | 0.780 | 0.661 | 0.550 | 0.663 | Medio alto | 1665 |
| 7009 | Arriaga | 23.7 | 85.3 | 63.0 | 3505 | 0.845 | 0.779 | 0.594 | 0.739 | Medio alto | 794 |
| 7010 | Bejucal de Ocampo | 35.5 | 80.8 | 52.5 | 563 | 0.754 | 0.714 | 0.288 | 0.585 | Medio bajo | 2207 |
| 7011 | Bella Vista | 34.2 | 86.6 | 56.4 | 4845 | 0.764 | 0.765 | 0.648 | 0.726 | Medio alto | 945 |
| 7012 | Berriozábal | 30.9 | 78.4 | 48.3 | 3052 | 0.790 | 0.684 | 0.571 | 0.681 | Medio alto | 1466 |
| 7013 | Bochil | 33.0 | 69.7 | 61.6 | 1865 | 0.773 | 0.670 | 0.488 | 0.644 | Medio bajo | 1834 |
| 7014 | Bosque, El | 35.0 | 57.4 | 47.8 | 1330 | 0.758 | 0.542 | 0.432 | 0.577 | Medio bajo | 2247 |
| 7015 | Cacahoatán | 26.4 | 80.6 | 59.5 | 2276 | 0.824 | 0.736 | 0.522 | 0.694 | Medio alto | 1320 |
| 7016 | Catazajá | 31.2 | 80.4 | 60.4 | 1929 | 0.787 | 0.737 | 0.494 | 0.673 | Medio alto | 1555 |
| 7017 | Cintalapa | 27.3 | 81.8 | 60.2 | 2421 | 0.817 | 0.746 | 0.532 | 0.698 | Medio alto | 1266 |
| 7018 | Coapilla | 36.1 | 76.2 | 55.2 | 1508 | 0.749 | 0.692 | 0.453 | 0.631 | Medio bajo | 1943 |
| 7019 | Comitán de Domínguez | 25.5 | 82.4 | 55.6 | 5411 | 0.831 | 0.735 | 0.666 | 0.744 | Medio alto | 734 |
| 7020 | Concordia, La | 35.3 | 71.8 | 48.8 | 1668 | 0.756 | 0.642 | 0.470 | 0.622 | Medio bajo | 2005 |
| 7021 | Copainalá | 31.3 | 82.6 | 57.7 | 2160 | 0.786 | 0.743 | 0.513 | 0.681 | Medio alto | 1477 |
| 7022 | Chalchihuitán | 55.7 | 48.8 | 49.7 | 960 | 0.598 | 0.491 | 0.378 | 0.489 | Bajo | 2415 |

Continúa

| Clave | Nombre | Tasa de mortalidad infantil | Porcentaje de las personas de 15 años o más alfabetas | Porcentaje de las personas de 6 a 24 años que van a la escuela | PIB per cápita en dólares ajustados | Índice de sobrevivencia infantil | Índice de nivel de escolaridad | Índice de PIB per cápita | Índice de desarrollo humano (IDH) | Grado de desarrollo humano | Lugar |
|-------|--------------------------|-----------------------------|---|--|-------------------------------------|----------------------------------|--------------------------------|--------------------------|-----------------------------------|----------------------------|-------|
| 7023 | Chamula | 47.1 | 41.6 | 45.6 | 957 | 0.664 | 0.430 | 0.377 | 0.490 | Bajo | 2413 |
| 7024 | Chanal | 49.1 | 53.2 | 59.5 | 224 | 0.649 | 0.553 | 0.134 | 0.446 | Bajo | 2436 |
| 7025 | Chapultenango | 37.2 | 69.7 | 68.1 | 1057 | 0.741 | 0.692 | 0.394 | 0.609 | Medio bajo | 2091 |
| 7026 | Chenalhó | 44.9 | 57.2 | 44.8 | 2700 | 0.681 | 0.531 | 0.550 | 0.587 | Medio bajo | 2194 |
| 7027 | Chiapa de Corzo | 27.8 | 80.0 | 57.1 | 2865 | 0.813 | 0.724 | 0.560 | 0.699 | Medio alto | 1255 |
| 7028 | Chiapilla | 33.7 | 63.5 | 50.5 | 1112 | 0.768 | 0.591 | 0.402 | 0.587 | Medio bajo | 2196 |
| 7029 | Chicoasén | 28.7 | 82.4 | 52.1 | 2416 | 0.806 | 0.723 | 0.532 | 0.687 | Medio alto | 1395 |
| 7030 | Chicomuselo | 35.4 | 75.4 | 54.3 | 1312 | 0.754 | 0.684 | 0.430 | 0.623 | Medio bajo | 2004 |
| 7031 | Chilón | 46.6 | 53.5 | 51.8 | 1538 | 0.669 | 0.529 | 0.456 | 0.551 | Medio bajo | 2339 |
| 7032 | Escuintla | 30.7 | 80.8 | 59.9 | 2214 | 0.791 | 0.739 | 0.517 | 0.682 | Medio alto | 1461 |
| 7033 | Francisco León | 46.1 | 64.3 | 56.7 | 585 | 0.672 | 0.617 | 0.295 | 0.528 | Medio bajo | 2386 |
| 7034 | Frontera Comalapa | 31.8 | 83.6 | 55.4 | 2633 | 0.783 | 0.742 | 0.546 | 0.690 | Medio alto | 1355 |
| 7035 | Frontera Hidalgo | 32.9 | 76.9 | 63.0 | 2390 | 0.774 | 0.723 | 0.530 | 0.676 | Medio alto | 1536 |
| 7036 | Grandeza, La | 34.9 | 85.2 | 58.5 | 681 | 0.758 | 0.763 | 0.320 | 0.614 | Medio bajo | 2063 |
| 7037 | Huehuetán | 31.3 | 79.2 | 61.5 | 2912 | 0.786 | 0.733 | 0.563 | 0.694 | Medio alto | 1319 |
| 7038 | Huixtán | 38.9 | 63.3 | 56.8 | 1193 | 0.728 | 0.612 | 0.414 | 0.585 | Medio bajo | 2216 |
| 7039 | Huitiupán | 40.6 | 62.3 | 55.1 | 876 | 0.715 | 0.599 | 0.362 | 0.559 | Medio bajo | 2312 |
| 7040 | Huixtla | 29.1 | 85.2 | 61.3 | 3890 | 0.804 | 0.773 | 0.611 | 0.729 | Medio alto | 903 |
| 7041 | Independencia, La | 33.5 | 78.0 | 43.4 | 1122 | 0.769 | 0.665 | 0.403 | 0.613 | Medio bajo | 2071 |
| 7042 | Ixhuatán | 37.1 | 70.0 | 50.3 | 2198 | 0.742 | 0.635 | 0.516 | 0.631 | Medio bajo | 1951 |
| 7043 | Ixtacomitán | 32.3 | 79.8 | 61.8 | 2264 | 0.779 | 0.738 | 0.521 | 0.679 | Medio alto | 1499 |
| 7044 | Ixtapa | 32.5 | 74.2 | 51.8 | 1692 | 0.777 | 0.667 | 0.472 | 0.639 | Medio bajo | 1874 |
| 7045 | Ixtapangajoyá | 39.2 | 75.6 | 55.6 | 1300 | 0.726 | 0.690 | 0.428 | 0.615 | Medio bajo | 2058 |
| 7046 | Jiquipilas | 29.1 | 83.0 | 60.3 | 2261 | 0.804 | 0.754 | 0.520 | 0.693 | Medio alto | 1330 |
| 7047 | Jitotol | 35.4 | 65.3 | 57.2 | 1350 | 0.755 | 0.626 | 0.434 | 0.605 | Medio bajo | 2107 |
| 7048 | Juárez | 30.4 | 80.8 | 60.5 | 3359 | 0.794 | 0.741 | 0.587 | 0.707 | Medio alto | 1169 |
| 7049 | Larráinzar | 36.8 | 58.7 | 55.6 | 481 | 0.744 | 0.577 | 0.262 | 0.528 | Medio bajo | 2387 |
| 7050 | Libertad, La | 31.4 | 83.5 | 58.2 | 3607 | 0.786 | 0.751 | 0.598 | 0.712 | Medio alto | 1107 |
| 7051 | Mapastepec | 31.2 | 79.0 | 60.0 | 3489 | 0.788 | 0.727 | 0.593 | 0.702 | Medio alto | 1223 |
| 7052 | Margaritas, Las | 37.2 | 64.8 | 49.4 | 1411 | 0.741 | 0.597 | 0.442 | 0.593 | Medio bajo | 2166 |
| 7053 | Mazapa de Madero | 32.4 | 87.8 | 53.8 | 1325 | 0.778 | 0.765 | 0.431 | 0.658 | Medio alto | 1717 |
| 7054 | Mazatlán | 33.5 | 81.1 | 60.6 | 2507 | 0.770 | 0.742 | 0.538 | 0.683 | Medio alto | 1447 |
| 7055 | Metapa | 28.2 | 82.3 | 65.1 | 7815 | 0.810 | 0.765 | 0.727 | 0.768 | Medio alto | 461 |
| 7056 | Mitontic | 44.9 | 38.0 | 45.2 | 913 | 0.681 | 0.404 | 0.369 | 0.485 | Bajo | 2418 |
| 7057 | Motozintla | 30.2 | 84.8 | 55.3 | 4645 | 0.795 | 0.749 | 0.641 | 0.728 | Medio alto | 914 |
| 7058 | Nicolás Ruíz | n.d. | n.d. | n.d. | n.d. | n.d. | n.d. | n.d. | n.d. | n.d. | n.d. |
| 7059 | Ocosingo | 35.7 | 66.4 | 56.7 | 2298 | 0.752 | 0.632 | 0.523 | 0.636 | Medio bajo | 1909 |
| 7060 | Ocoatepec | 44.5 | 50.8 | 55.0 | 1402 | 0.685 | 0.522 | 0.441 | 0.549 | Medio bajo | 2343 |
| 7061 | Ocozacoautla de Espinosa | 30.6 | 79.2 | 51.4 | 2341 | 0.791 | 0.700 | 0.526 | 0.672 | Medio alto | 1560 |

Continúa

| Clave | Nombre | Tasa de mortalidad infantil | Porcentaje de las personas de 15 años o más alfabetas | Porcentaje de las personas de 6 a 24 años que van a la escuela | PIB per cápita en dólares ajustados | Índice de sobrevivencia infantil | Índice de nivel de escolaridad | Índice de PIB per cápita | Índice de desarrollo humano (IDH) | Grado de desarrollo humano | Lugar |
|-------|----------------------------|-----------------------------|---|--|-------------------------------------|----------------------------------|--------------------------------|--------------------------|-----------------------------------|----------------------------|-------|
| 7062 | Ostuacán | 36.7 | 74.1 | 57.0 | 1648 | 0.745 | 0.684 | 0.468 | 0.632 | Medio bajo | 1937 |
| 7063 | Osumacinta | 27.8 | 86.7 | 49.9 | 2508 | 0.813 | 0.744 | 0.538 | 0.698 | Medio alto | 1262 |
| 7064 | Oxchuc | 44.4 | 68.8 | 60.2 | 1141 | 0.686 | 0.660 | 0.406 | 0.584 | Medio bajo | 2219 |
| 7065 | Palenque | 31.8 | 76.2 | 60.7 | 2098 | 0.783 | 0.710 | 0.508 | 0.667 | Medio alto | 1628 |
| 7066 | Pantelhó | 42.9 | 47.7 | 43.1 | 1194 | 0.697 | 0.462 | 0.414 | 0.524 | Medio bajo | 2394 |
| 7067 | Pantepec | 43.2 | 54.7 | 53.5 | 1708 | 0.695 | 0.543 | 0.474 | 0.570 | Medio bajo | 2273 |
| 7068 | Pichucalco | 28.0 | 78.8 | 60.2 | 6966 | 0.812 | 0.726 | 0.708 | 0.749 | Medio alto | 677 |
| 7069 | Pijijiapan | 31.0 | 79.6 | 61.3 | 2637 | 0.789 | 0.735 | 0.546 | 0.690 | Medio alto | 1356 |
| 7070 | Porvenir, El | 38.0 | 84.9 | 57.5 | 2111 | 0.735 | 0.758 | 0.509 | 0.667 | Medio alto | 1621 |
| 7071 | Villa Comaltitlán | 33.6 | 78.9 | 61.7 | 2186 | 0.768 | 0.732 | 0.515 | 0.672 | Medio alto | 1571 |
| 7072 | Pueblo Nuevo Solistahuacán | 38.3 | 58.4 | 52.7 | 1137 | 0.733 | 0.565 | 0.406 | 0.568 | Medio bajo | 2282 |
| 7073 | Rayón | 36.7 | 65.7 | 57.8 | 1632 | 0.745 | 0.631 | 0.466 | 0.614 | Medio bajo | 2065 |
| 7074 | Reforma | 24.1 | 87.8 | 63.2 | 5128 | 0.842 | 0.796 | 0.657 | 0.765 | Medio alto | 501 |
| 7075 | Rosas, Las | 35.5 | 61.3 | 46.5 | 1732 | 0.754 | 0.564 | 0.476 | 0.598 | Medio bajo | 2141 |
| 7076 | Sabanilla | 39.8 | 63.7 | 60.2 | 802 | 0.721 | 0.625 | 0.347 | 0.565 | Medio bajo | 2297 |
| 7077 | Salto de Agua | 43.3 | 59.8 | 59.8 | 1157 | 0.694 | 0.598 | 0.409 | 0.567 | Medio bajo | 2289 |
| 7078 | San Cristóbal de las Casas | 23.3 | 82.2 | 61.1 | 5073 | 0.848 | 0.752 | 0.655 | 0.752 | Medio alto | 651 |
| 7079 | San Fernando | 30.7 | 77.4 | 45.9 | 4625 | 0.791 | 0.669 | 0.640 | 0.700 | Medio alto | 1242 |
| 7080 | Siltepec | 38.4 | 74.8 | 55.5 | 762 | 0.732 | 0.684 | 0.339 | 0.585 | Medio bajo | 2213 |
| 7081 | Simojovel | 38.9 | 55.4 | 51.9 | 1626 | 0.728 | 0.542 | 0.465 | 0.578 | Medio bajo | 2241 |
| 7082 | Sitalá | 54.2 | 39.5 | 27.5 | 1029 | 0.610 | 0.355 | 0.389 | 0.451 | Bajo | 2433 |
| 7083 | Socoltenango | 36.8 | 68.2 | 47.6 | 1921 | 0.744 | 0.613 | 0.493 | 0.617 | Medio bajo | 2040 |
| 7084 | Solosuchiapa | 34.7 | 74.0 | 58.6 | 1620 | 0.760 | 0.689 | 0.465 | 0.638 | Medio bajo | 1884 |
| 7085 | Soyaló | 32.1 | 69.4 | 50.2 | 3798 | 0.780 | 0.630 | 0.607 | 0.672 | Medio alto | 1561 |
| 7086 | Suchiapa | 28.2 | 75.7 | 58.5 | 2715 | 0.811 | 0.700 | 0.551 | 0.687 | Medio alto | 1391 |
| 7087 | Suchiate | 33.0 | 77.9 | 53.8 | 2824 | 0.774 | 0.699 | 0.558 | 0.677 | Medio alto | 1524 |
| 7088 | Sunuapa | 43.1 | 74.3 | 66.9 | 1767 | 0.695 | 0.718 | 0.479 | 0.631 | Medio bajo | 1950 |
| 7089 | Tapachula | 24.4 | 87.6 | 61.4 | 5464 | 0.840 | 0.789 | 0.668 | 0.765 | Medio alto | 491 |
| 7090 | Tapalapa | 34.0 | 77.1 | 55.0 | 1075 | 0.766 | 0.697 | 0.396 | 0.620 | Medio bajo | 2025 |
| 7091 | Tapilula | 29.7 | 74.2 | 64.3 | 2603 | 0.799 | 0.709 | 0.544 | 0.684 | Medio alto | 1442 |
| 7092 | Tecpatán | 33.0 | 77.9 | 55.1 | 1987 | 0.773 | 0.703 | 0.499 | 0.658 | Medio alto | 1713 |
| 7093 | Tenejapa | 37.1 | 65.3 | 52.2 | 1107 | 0.742 | 0.610 | 0.401 | 0.584 | Medio bajo | 2217 |
| 7094 | Teopisca | 35.3 | 58.7 | 46.4 | 1335 | 0.756 | 0.546 | 0.433 | 0.578 | Medio bajo | 2242 |
| 7096 | Tila | 41.0 | 61.4 | 59.7 | 3488 | 0.712 | 0.608 | 0.593 | 0.637 | Medio bajo | 1890 |
| 7097 | Tonalá | 26.6 | 84.1 | 63.7 | 3371 | 0.822 | 0.773 | 0.587 | 0.727 | Medio alto | 928 |
| 7098 | Totolapa | 41.5 | 55.7 | 50.5 | 573 | 0.707 | 0.539 | 0.291 | 0.513 | Medio bajo | 2404 |
| 7099 | Trinitaria, La | 32.9 | 78.5 | 46.4 | 1270 | 0.774 | 0.678 | 0.424 | 0.626 | Medio bajo | 1987 |
| 7100 | Tumbalá | 42.5 | 55.4 | 56.6 | 913 | 0.700 | 0.558 | 0.369 | 0.542 | Medio bajo | 2362 |
| 7101 | Tuxtla Gutiérrez | 18.7 | 92.3 | 66.9 | 8116 | 0.883 | 0.839 | 0.734 | 0.819 | Alto | 114 |

Continúa

| Clave | Nombre | Tasa de mortalidad infantil | Porcentaje de las personas de 15 años o más alfabetas | Porcentaje de las personas de 6 a 24 años que van a la escuela | PIB per cápita en dólares ajustados | Índice de sobrevivencia infantil | Índice de nivel de escolaridad | Índice de PIB per cápita | Índice de desarrollo humano (IDH) | Grado de desarrollo humano | Lugar |
|-------|----------------------------|-----------------------------|---|--|-------------------------------------|----------------------------------|--------------------------------|--------------------------|-----------------------------------|----------------------------|----------|
| 7102 | Tuxtla Chico | 30.9 | 78.4 | 63.6 | 2441 | 0.790 | 0.734 | 0.533 | 0.686 | Medio alto | 1410 |
| 7103 | Tuzantán | 32.6 | 82.5 | 59.2 | 1892 | 0.776 | 0.748 | 0.491 | 0.672 | Medio alto | 1576 |
| 7104 | Tzimol | 34.4 | 70.7 | 47.2 | 1594 | 0.763 | 0.628 | 0.462 | 0.618 | Medio bajo | 2035 |
| 7105 | Unión Juárez | 29.5 | 81.5 | 61.6 | 2232 | 0.801 | 0.748 | 0.518 | 0.689 | Medio alto | 1372 |
| 7106 | Venustiano Carranza | 31.4 | 67.8 | 50.3 | 2084 | 0.786 | 0.620 | 0.507 | 0.638 | Medio bajo | 1888 |
| 7107 | Villa Corzo | 32.5 | 74.8 | 52.8 | 2141 | 0.777 | 0.675 | 0.511 | 0.654 | Medio alto | 1748 |
| 7108 | Villaflores | 28.0 | 80.7 | 57.4 | 2729 | 0.812 | 0.729 | 0.552 | 0.697 | Medio alto | 1276 |
| 7109 | Yajalón | 33.5 | 65.1 | 53.3 | 3214 | 0.769 | 0.611 | 0.579 | 0.653 | Medio alto | 1753 |
| 7110 | San Lucas | 39.9 | 63.1 | 50.0 | 666 | 0.720 | 0.587 | 0.317 | 0.541 | Medio bajo | 2363 |
| 7111 | Zinacantán | 44.2 | 45.6 | 40.7 | 1195 | 0.687 | 0.440 | 0.414 | 0.514 | Medio bajo | 2402 |
| 7112 | San Juan Cancuc | 47.7 | 46.9 | 42.0 | 1584 | 0.660 | 0.453 | 0.461 | 0.525 | Medio bajo | 2393 |
| 7113 | Aldama | 53.1 | 41.7 | 44.5 | 752 | 0.618 | 0.426 | 0.337 | 0.460 | Bajo | 2428 |
| 7114 | Benemérito de las Américas | 43.2 | 73.2 | 49.5 | 2789 | 0.694 | 0.653 | 0.556 | 0.634 | Medio bajo | 1918 |
| 7115 | Maravilla Tenejapa | 41.8 | 68.8 | 49.8 | 563 | 0.705 | 0.625 | 0.288 | 0.539 | Medio bajo | 2365 |
| 7116 | Marqués de Comillas | 45.9 | 69.5 | 52.5 | 1201 | 0.674 | 0.638 | 0.415 | 0.576 | Medio bajo | 2256 |
| 7117 | Montecristo de Guerrero | 35.6 | 71.7 | 49.3 | 3448 | 0.753 | 0.642 | 0.591 | 0.662 | Medio alto | 1678 |
| 7118 | San Andrés Duraznal | 38.5 | 53.8 | 45.3 | 1357 | 0.731 | 0.510 | 0.435 | 0.559 | Medio bajo | 2314 |
| 7119 | Santiago El Pinar | 48.0 | 31.5 | 45.4 | 683 | 0.658 | 0.361 | 0.321 | 0.447 | Bajo | 2435 |
| | Chihuahua | 23.4 | 95.2 | 61.0 | 10324 | 0.847 | 0.838 | 0.774 | 0.820 | Alto | 7 |
| 8001 | Ahumada | 22.2 | 95.0 | 53.2 | 5794 | 0.857 | 0.811 | 0.678 | 0.782 | Medio alto | 331 |
| 8002 | Aldama | 21.5 | 94.8 | 60.8 | 6806 | 0.862 | 0.835 | 0.704 | 0.800 | Alto | 200 |
| 8003 | Allende | 24.8 | 94.6 | 64.4 | 4796 | 0.836 | 0.845 | 0.646 | 0.776 | Medio alto | 376 |
| 8004 | Aquiles Serdán | 24.2 | 95.7 | 55.4 | 6071 | 0.842 | 0.823 | 0.685 | 0.783 | Medio alto | 313 |
| 8005 | Ascensión | 22.8 | 94.9 | 55.6 | 4967 | 0.852 | 0.818 | 0.652 | 0.774 | Medio alto | 396 |
| 8006 | Bachíniva | 24.7 | 94.3 | 57.8 | 3755 | 0.837 | 0.821 | 0.605 | 0.755 | Medio alto | 610 |
| 8007 | Balleza | 46.6 | 66.8 | 45.5 | 1930 | 0.668 | 0.597 | 0.494 | 0.586 | Medio bajo | 2200 |
| 8008 | Batopilas | 60.0 | 58.5 | 41.2 | 1451 | 0.565 | 0.527 | 0.446 | 0.513 | Medio bajo | 2403 |
| 8009 | Bocoyna | 34.2 | 81.6 | 56.9 | 3347 | 0.764 | 0.734 | 0.586 | 0.694 | Medio alto | 1308 |
| 8010 | Buenaventura | 23.0 | 95.1 | 57.7 | 5680 | 0.851 | 0.826 | 0.674 | 0.784 | Medio alto | 312 |
| 8011 | Camargo | 21.6 | 96.4 | 63.7 | 5649 | 0.861 | 0.855 | 0.673 | 0.796 | Medio alto | 222 |
| 8012 | Carichí | 49.2 | 58.8 | 43.3 | 1913 | 0.649 | 0.536 | 0.493 | 0.559 | Medio bajo | 2311 |
| 8013 | Casas Grandes | 26.1 | 94.7 | 57.8 | 4695 | 0.827 | 0.824 | 0.642 | 0.764 | Medio alto | 507 |
| 8014 | Coronado | 26.9 | 92.3 | 59.5 | 2991 | 0.820 | 0.813 | 0.567 | 0.734 | Medio alto | 855 |
| 8015 | Coyame del Sotol | 26.3 | 91.7 | 52.1 | 5371 | 0.825 | 0.785 | 0.665 | 0.758 | Medio alto | 578 |
| 8016 | Cruz, La | 24.3 | 95.6 | 62.7 | 3939 | 0.840 | 0.847 | 0.613 | 0.767 | Medio alto | 475 |
| 8017 | Cuahtémoc | 20.6 | 97.0 | 60.0 | 6924 | 0.869 | 0.847 | 0.707 | 0.808 | Alto | 161 |
| 8018 | Cusihuirachi | 26.1 | 94.0 | 50.7 | 2387 | 0.826 | 0.796 | 0.530 | 0.717 | Medio alto | 1033 |
| 8019 | Chihuahua | 19.0 | 98.0 | 69.7 | 13741 | 0.882 | 0.886 | 0.822 | 0.863 | Alto | 15 |

Continúa

| Clave | Nombre | Tasa de mortalidad infantil | Porcentaje de las personas de 15 años o más alfabetas | Porcentaje de las personas de 6 a 24 años que van a la escuela | PIB per cápita en dólares ajustados | Índice de sobrevivencia infantil | Índice de nivel de escolaridad | Índice de PIB per cápita | Índice de desarrollo humano (IDH) | Grado de desarrollo humano | Lugar |
|-------|--------------------------|-----------------------------|---|--|-------------------------------------|----------------------------------|--------------------------------|--------------------------|-----------------------------------|----------------------------|-------|
| 8020 | Chínipas | 41.9 | 84.5 | 60.8 | 1606 | 0.705 | 0.766 | 0.463 | 0.645 | Medio bajo | 1828 |
| 8021 | Delicias | 20.1 | 96.4 | 66.5 | 7459 | 0.873 | 0.864 | 0.720 | 0.819 | Alto | 110 |
| 8022 | Dr. Belisario Domínguez | 26.8 | 93.6 | 55.3 | 2365 | 0.821 | 0.808 | 0.528 | 0.719 | Medio alto | 1011 |
| 8023 | Galeana | 23.9 | 96.8 | 63.0 | 11284 | 0.844 | 0.856 | 0.789 | 0.829 | Alto | 74 |
| 8024 | Santa Isabel | 22.6 | 96.3 | 55.6 | 3834 | 0.854 | 0.827 | 0.609 | 0.763 | Medio alto | 525 |
| 8025 | Gómez Farías | 23.9 | 95.4 | 59.8 | 15734 | 0.844 | 0.835 | 0.844 | 0.841 | Alto | 46 |
| 8026 | Gran Morelos | 26.0 | 93.7 | 55.2 | 3820 | 0.827 | 0.809 | 0.608 | 0.748 | Medio alto | 688 |
| 8027 | Guachochi | 48.1 | 64.3 | 48.6 | 2555 | 0.657 | 0.591 | 0.541 | 0.596 | Medio bajo | 2152 |
| 8028 | Guadalupe | 24.2 | 94.8 | 51.1 | 6027 | 0.841 | 0.802 | 0.684 | 0.776 | Medio alto | 375 |
| 8029 | Guadalupe Y Calvo | 48.4 | 73.0 | 47.3 | 1709 | 0.655 | 0.644 | 0.474 | 0.591 | Medio bajo | 2176 |
| 8030 | Guazapares | 46.6 | 67.8 | 54.2 | 1602 | 0.668 | 0.633 | 0.463 | 0.588 | Medio bajo | 2190 |
| 8031 | Guerrero | 26.3 | 92.6 | 58.5 | 3811 | 0.825 | 0.812 | 0.608 | 0.748 | Medio alto | 682 |
| 8032 | Hidalgo del Parral | 22.4 | 96.8 | 67.6 | 6836 | 0.855 | 0.871 | 0.705 | 0.810 | Alto | 155 |
| 8033 | Huejotitán | 32.4 | 87.1 | 55.9 | 1183 | 0.778 | 0.767 | 0.412 | 0.652 | Medio alto | 1761 |
| 8034 | Ignacio Zaragoza | 24.7 | 96.5 | 54.3 | 4197 | 0.837 | 0.824 | 0.624 | 0.762 | Medio alto | 541 |
| 8035 | Janos | 24.9 | 95.8 | 50.9 | 4486 | 0.836 | 0.808 | 0.635 | 0.760 | Medio alto | 566 |
| 8036 | Jiménez | 24.8 | 94.2 | 63.4 | 4463 | 0.836 | 0.840 | 0.634 | 0.770 | Medio alto | 436 |
| 8037 | Juárez | 20.7 | 97.4 | 58.4 | 12970 | 0.868 | 0.844 | 0.812 | 0.841 | Alto | 44 |
| 8038 | Julimes | 26.7 | 94.9 | 56.9 | 4850 | 0.822 | 0.823 | 0.648 | 0.764 | Medio alto | 510 |
| 8039 | López | 25.1 | 92.6 | 65.3 | 3502 | 0.834 | 0.835 | 0.593 | 0.754 | Medio alto | 613 |
| 8040 | Madera | 25.1 | 92.3 | 59.3 | 4325 | 0.834 | 0.813 | 0.629 | 0.759 | Medio alto | 575 |
| 8041 | Maguarichi | 46.4 | 72.6 | 51.9 | 1937 | 0.670 | 0.657 | 0.495 | 0.607 | Medio bajo | 2099 |
| 8042 | Manuel Benavides | 26.4 | 91.4 | 50.9 | 3263 | 0.824 | 0.779 | 0.582 | 0.728 | Medio alto | 916 |
| 8043 | Matachí | 27.0 | 93.7 | 61.5 | 9320 | 0.819 | 0.829 | 0.757 | 0.802 | Alto | 192 |
| 8044 | Matamoros | 26.1 | 93.7 | 63.8 | 4223 | 0.826 | 0.837 | 0.625 | 0.763 | Medio alto | 527 |
| 8045 | Meoqui | 22.1 | 95.0 | 58.5 | 5782 | 0.857 | 0.828 | 0.677 | 0.788 | Medio alto | 281 |
| 8046 | Morelos | 59.1 | 69.5 | 44.0 | 2124 | 0.572 | 0.610 | 0.510 | 0.564 | Medio bajo | 2298 |
| 8047 | Moris | 39.3 | 82.5 | 50.3 | 1992 | 0.725 | 0.717 | 0.499 | 0.647 | Medio bajo | 1809 |
| 8048 | Namiquipa | 25.7 | 95.8 | 58.3 | 4323 | 0.829 | 0.833 | 0.629 | 0.764 | Medio alto | 517 |
| 8049 | Nonoava | 38.3 | 81.6 | 54.5 | 3858 | 0.733 | 0.726 | 0.610 | 0.689 | Medio alto | 1368 |
| 8050 | Nuevo Casas Grandes | 20.9 | 97.0 | 63.4 | 14971 | 0.867 | 0.858 | 0.836 | 0.854 | Alto | 21 |
| 8051 | Ocampo | 37.6 | 84.6 | 53.2 | 3025 | 0.738 | 0.741 | 0.569 | 0.683 | Medio alto | 1453 |
| 8052 | Ojinaga | 21.7 | 94.9 | 58.0 | 6610 | 0.861 | 0.826 | 0.700 | 0.795 | Medio alto | 235 |
| 8053 | Praxedis G. Guerrero | 25.8 | 94.6 | 51.8 | 4674 | 0.829 | 0.803 | 0.642 | 0.758 | Medio alto | 580 |
| 8054 | Riva Palacio | 24.0 | 97.2 | 43.6 | 3587 | 0.843 | 0.794 | 0.598 | 0.745 | Medio alto | 729 |
| 8055 | Rosales | 23.6 | 94.0 | 58.2 | 4659 | 0.846 | 0.820 | 0.641 | 0.769 | Medio alto | 443 |
| 8056 | Rosario | 27.9 | 89.3 | 56.8 | 1687 | 0.812 | 0.785 | 0.472 | 0.690 | Medio alto | 1360 |
| 8057 | San Francisco de Borja | 27.6 | 89.9 | 56.9 | 3066 | 0.815 | 0.789 | 0.571 | 0.725 | Medio alto | 953 |
| 8058 | San Francisco de Conchos | 24.6 | 95.4 | 61.0 | 3234 | 0.838 | 0.840 | 0.580 | 0.753 | Medio alto | 637 |

Continúa

| Clave | Nombre | Tasa de mortalidad infantil | Porcentaje de las personas de 15 años o más alfabetas | Porcentaje de las personas de 6 a 24 años que van a la escuela | PIB per cápita en dólares ajustados | Índice de sobrevivencia infantil | Índice de nivel de escolaridad | Índice de PIB per cápita | Índice de desarrollo humano (IDH) | Grado de desarrollo humano | Lugar |
|-------|-------------------------|-----------------------------|---|--|-------------------------------------|----------------------------------|--------------------------------|--------------------------|-----------------------------------|----------------------------|-----------|
| 8059 | San Francisco del Oro | 21.3 | 94.8 | 68.8 | 4959 | 0.864 | 0.862 | 0.652 | 0.792 | Medio alto | 255 |
| 8060 | Santa Bárbara | 21.2 | 94.7 | 67.5 | 4930 | 0.864 | 0.856 | 0.651 | 0.790 | Medio alto | 267 |
| 8061 | Satevó | 27.9 | 92.5 | 51.3 | 2570 | 0.813 | 0.787 | 0.542 | 0.714 | Medio alto | 1073 |
| 8062 | Saucillo | 22.3 | 95.3 | 59.9 | 5463 | 0.856 | 0.835 | 0.668 | 0.786 | Medio alto | 295 |
| 8063 | Temósachi | 32.6 | 88.4 | 54.2 | 2358 | 0.776 | 0.770 | 0.528 | 0.691 | Medio alto | 1346 |
| 8064 | Tule, El | 30.1 | 88.1 | 50.3 | 1573 | 0.796 | 0.755 | 0.460 | 0.670 | Medio alto | 1585 |
| 8065 | Urique | 48.3 | 63.3 | 50.3 | 1680 | 0.655 | 0.589 | 0.471 | 0.572 | Medio bajo | 2270 |
| 8066 | Uruachi | 50.5 | 73.5 | 50.1 | 1631 | 0.638 | 0.657 | 0.466 | 0.587 | Medio bajo | 2197 |
| 8067 | Valle de Zaragoza | 25.9 | 92.8 | 52.2 | 3491 | 0.828 | 0.792 | 0.593 | 0.738 | Medio alto | 810 |
| | Distrito Federal | 19.8 | 97.1 | 69.8 | 17696 | 0.875 | 0.880 | 0.864 | 0.873 | Alto | 1 |
| 9002 | Azcapotzalco | 19.7 | 97.7 | 72.4 | 16203 | 0.876 | 0.893 | 0.849 | 0.873 | Alto | 9 |
| 9003 | Coyoacán | 18.8 | 97.8 | 74.0 | 24943 | 0.883 | 0.899 | 0.921 | 0.901 | Alto | 4 |
| 9004 | Cuajimalpa de Morelos | 21.8 | 96.4 | 66.3 | 21927 | 0.860 | 0.864 | 0.900 | 0.874 | Alto | 8 |
| 9005 | Gustavo A. Madero | 20.4 | 97.0 | 69.8 | 14556 | 0.871 | 0.879 | 0.831 | 0.860 | Alto | 17 |
| 9006 | Iztacalco | 20.1 | 97.4 | 71.4 | 15027 | 0.873 | 0.887 | 0.837 | 0.866 | Alto | 14 |
| 9007 | Iztapalapa | 20.4 | 96.4 | 67.0 | 12184 | 0.871 | 0.866 | 0.802 | 0.846 | Alto | 32 |
| 9008 | Magdalena Contreras, La | 20.3 | 96.5 | 67.7 | 18356 | 0.871 | 0.869 | 0.870 | 0.870 | Alto | 10 |
| 9009 | Milpa Alta | 22.2 | 94.4 | 67.4 | 8206 | 0.857 | 0.854 | 0.736 | 0.815 | Alto | 127 |
| 9010 | Alvaro Obregón | 19.3 | 96.6 | 67.5 | 21315 | 0.879 | 0.869 | 0.895 | 0.881 | Alto | 7 |
| 9011 | Tláhuac | 21.1 | 96.5 | 68.8 | 11582 | 0.865 | 0.873 | 0.793 | 0.844 | Alto | 36 |
| 9012 | Tlalpan | 19.1 | 96.9 | 70.5 | 20015 | 0.880 | 0.881 | 0.884 | 0.882 | Alto | 6 |
| 9013 | Xochimilco | 19.4 | 96.2 | 69.9 | 14806 | 0.878 | 0.875 | 0.834 | 0.862 | Alto | 16 |
| 9014 | Benito Juárez | 17.6 | 98.9 | 77.6 | 35594 | 0.892 | 0.918 | 0.981 | 0.930 | Alto | 1 |
| 9015 | Cuahtémoc | 18.1 | 97.9 | 71.5 | 20018 | 0.888 | 0.891 | 0.884 | 0.888 | Alto | 5 |
| 9016 | Miguel Hidalgo | 19.1 | 98.1 | 71.0 | 27819 | 0.881 | 0.891 | 0.939 | 0.904 | Alto | 3 |
| 9017 | Venustiano Carranza | 20.0 | 97.7 | 71.2 | 15032 | 0.873 | 0.889 | 0.837 | 0.866 | Alto | 12 |
| | Durango | 25.7 | 94.6 | 62.2 | 6725 | 0.830 | 0.838 | 0.702 | 0.790 | Medio alto | 16 |
| 10001 | Canatlán | 26.2 | 94.8 | 64.3 | 4217 | 0.825 | 0.846 | 0.625 | 0.765 | Medio alto | 493 |
| 10002 | Canelas | 40.2 | 80.8 | 46.9 | 1853 | 0.718 | 0.695 | 0.487 | 0.633 | Medio bajo | 1930 |
| 10003 | Coneto de Comonfort | 31.0 | 93.7 | 64.6 | 1394 | 0.789 | 0.840 | 0.440 | 0.690 | Medio alto | 1362 |
| 10004 | Cuencamé | 26.8 | 94.7 | 58.0 | 4353 | 0.821 | 0.824 | 0.630 | 0.758 | Medio alto | 576 |
| 10005 | Durango | 21.3 | 96.9 | 66.5 | 9137 | 0.864 | 0.867 | 0.754 | 0.828 | Alto | 76 |
| 10006 | General Simón Bolívar | 30.2 | 91.2 | 59.0 | 2268 | 0.795 | 0.805 | 0.521 | 0.707 | Medio alto | 1171 |
| 10007 | Gómez Palacio | 22.9 | 96.5 | 61.5 | 8790 | 0.851 | 0.848 | 0.747 | 0.816 | Alto | 126 |
| 10008 | Guadalupe Victoria | 24.9 | 94.7 | 58.7 | 3907 | 0.836 | 0.827 | 0.612 | 0.758 | Medio alto | 577 |
| 10009 | Guanaceví | 35.7 | 85.6 | 50.4 | 7461 | 0.752 | 0.739 | 0.720 | 0.737 | Medio alto | 817 |
| 10010 | Hidalgo | 27.8 | 94.2 | 67.4 | 2874 | 0.813 | 0.853 | 0.561 | 0.742 | Medio alto | 756 |

Continúa

| Clave | Nombre | Tasa de mortalidad infantil | Porcentaje de las personas de 15 años o más alfabetas | Porcentaje de las personas de 6 a 24 años que van a la escuela | PIB per cápita en dólares ajustados | Índice de sobrevivencia infantil | Índice de nivel de escolaridad | Índice de PIB per cápita | Índice de desarrollo humano (IDH) | Grado de desarrollo humano | Lugar |
|-------|-----------------------|-----------------------------|---|--|-------------------------------------|----------------------------------|--------------------------------|--------------------------|-----------------------------------|----------------------------|-----------|
| 10011 | Indé | 28.3 | 94.3 | 63.9 | 11013 | 0.810 | 0.842 | 0.785 | 0.812 | Alto | 142 |
| 10012 | Lerdo | 23.3 | 95.1 | 60.5 | 6945 | 0.848 | 0.836 | 0.708 | 0.797 | Medio alto | 219 |
| 10013 | Mapimí | 27.1 | 91.4 | 58.5 | 3732 | 0.819 | 0.804 | 0.604 | 0.742 | Medio alto | 758 |
| 10014 | Mezquital | 54.4 | 64.1 | 54.9 | 1457 | 0.608 | 0.610 | 0.447 | 0.555 | Medio bajo | 2330 |
| 10015 | Nazas | 27.8 | 92.9 | 64.9 | 3652 | 0.814 | 0.836 | 0.601 | 0.750 | Medio alto | 664 |
| 10016 | Nombre de Dios | 28.0 | 94.0 | 59.7 | 2788 | 0.812 | 0.826 | 0.555 | 0.731 | Medio alto | 879 |
| 10017 | Ocampo | 29.1 | 91.7 | 67.2 | 3669 | 0.803 | 0.835 | 0.601 | 0.747 | Medio alto | 704 |
| 10018 | Oro, El | 25.6 | 94.6 | 65.8 | 4553 | 0.830 | 0.850 | 0.637 | 0.773 | Medio alto | 413 |
| 10019 | Otáez | 42.2 | 87.0 | 53.8 | 1875 | 0.703 | 0.759 | 0.489 | 0.650 | Medio alto | 1782 |
| 10020 | Pánuco de Coronado | 27.1 | 94.1 | 63.3 | 3093 | 0.819 | 0.838 | 0.573 | 0.743 | Medio alto | 741 |
| 10021 | Peñón Blanco | 29.7 | 93.3 | 65.7 | 5422 | 0.799 | 0.841 | 0.666 | 0.769 | Medio alto | 451 |
| 10022 | Poanas | 25.8 | 94.6 | 59.7 | 3132 | 0.829 | 0.830 | 0.575 | 0.745 | Medio alto | 730 |
| 10023 | Pueblo Nuevo | 30.4 | 91.4 | 58.5 | 3645 | 0.793 | 0.804 | 0.600 | 0.733 | Medio alto | 863 |
| 10024 | Rodeo | 27.1 | 94.4 | 65.4 | 3262 | 0.819 | 0.847 | 0.582 | 0.749 | Medio alto | 670 |
| 10025 | San Bernardo | 29.0 | 92.5 | 61.2 | 1916 | 0.804 | 0.820 | 0.493 | 0.706 | Medio alto | 1183 |
| 10026 | San Dimas | 34.8 | 91.7 | 57.3 | 4275 | 0.760 | 0.802 | 0.627 | 0.730 | Medio alto | 894 |
| 10027 | San Juan de Guadalupe | 32.8 | 90.6 | 61.8 | 2125 | 0.775 | 0.810 | 0.510 | 0.698 | Medio alto | 1264 |
| 10028 | San Juan del Río | 29.6 | 93.5 | 63.1 | 2102 | 0.800 | 0.834 | 0.508 | 0.714 | Medio alto | 1075 |
| 10029 | San Luis del Cordero | 27.4 | 92.0 | 61.3 | 2442 | 0.816 | 0.818 | 0.533 | 0.722 | Medio alto | 979 |
| 10030 | San Pedro del Gallo | 28.3 | 93.5 | 61.0 | 2712 | 0.810 | 0.827 | 0.551 | 0.729 | Medio alto | 904 |
| 10031 | Santa Clara | 29.6 | 94.1 | 69.0 | 1608 | 0.799 | 0.857 | 0.464 | 0.707 | Medio alto | 1172 |
| 10032 | Santiago Papasquiaro | 26.1 | 93.5 | 59.0 | 4725 | 0.827 | 0.820 | 0.643 | 0.763 | Medio alto | 522 |
| 10033 | Súchil | 30.6 | 89.9 | 63.2 | 2587 | 0.792 | 0.810 | 0.543 | 0.715 | Medio alto | 1061 |
| 10034 | Tamazula | 47.7 | 83.5 | 50.3 | 1528 | 0.660 | 0.724 | 0.455 | 0.613 | Medio bajo | 2067 |
| 10035 | Tepehuanes | 34.6 | 90.2 | 52.4 | 3906 | 0.761 | 0.776 | 0.612 | 0.716 | Medio alto | 1042 |
| 10036 | Tlahualilo | 25.3 | 93.5 | 63.8 | 4170 | 0.833 | 0.836 | 0.623 | 0.764 | Medio alto | 514 |
| 10037 | Topia | 36.7 | 87.3 | 53.8 | 2002 | 0.745 | 0.761 | 0.500 | 0.669 | Medio alto | 1599 |
| 10038 | Vicente Guerrero | 23.7 | 95.7 | 60.7 | 4404 | 0.845 | 0.840 | 0.632 | 0.772 | Medio alto | 418 |
| 10039 | Nuevo Ideal | 26.6 | 95.6 | 56.4 | 3984 | 0.823 | 0.825 | 0.615 | 0.754 | Medio alto | 616 |
| | Guanajuato | 25.1 | 88.0 | 58.6 | 5376 | 0.834 | 0.782 | 0.665 | 0.760 | Medio alto | 24 |
| 11001 | Abasolo | 27.0 | 83.1 | 53.1 | 2723 | 0.820 | 0.731 | 0.552 | 0.701 | Medio alto | 1238 |
| 11002 | Acámbaro | 27.0 | 85.9 | 56.9 | 3450 | 0.819 | 0.762 | 0.591 | 0.724 | Medio alto | 958 |
| 11003 | Allende | 27.6 | 82.6 | 58.0 | 5322 | 0.815 | 0.744 | 0.663 | 0.741 | Medio alto | 775 |
| 11004 | Apaseo El Alto | 27.1 | 83.3 | 54.9 | 2967 | 0.819 | 0.738 | 0.566 | 0.708 | Medio alto | 1157 |
| 11005 | Apaseo El Grande | 29.1 | 85.1 | 56.8 | 3324 | 0.804 | 0.757 | 0.585 | 0.715 | Medio alto | 1057 |
| 11006 | Atarjea | 39.2 | 70.9 | 67.4 | 1565 | 0.726 | 0.697 | 0.459 | 0.627 | Medio bajo | 1974 |
| 11007 | Celaya | 21.1 | 91.9 | 63.4 | 6594 | 0.865 | 0.824 | 0.699 | 0.796 | Medio alto | 230 |
| 11008 | Manuel Doblado | 28.0 | 82.7 | 53.3 | 3181 | 0.812 | 0.729 | 0.577 | 0.706 | Medio alto | 1179 |

Continúa

| Clave | Nombre | Tasa de mortalidad infantil | Porcentaje de las personas de 15 años o más alfabetas | Porcentaje de las personas de 6 a 24 años que van a la escuela | PIB per cápita en dólares ajustados | Índice de sobrevivencia infantil | Índice de nivel de escolaridad | Índice de PIB per cápita | Índice de desarrollo humano (IDH) | Grado de desarrollo humano | Lugar |
|-------|-------------------------------|-----------------------------|---|--|-------------------------------------|----------------------------------|--------------------------------|--------------------------|-----------------------------------|----------------------------|-------|
| 11009 | Comonfort | 29.0 | 81.5 | 59.0 | 2699 | 0.804 | 0.740 | 0.550 | 0.698 | Medio alto | 1267 |
| 11010 | Coroneo | 27.8 | 81.8 | 61.7 | 3885 | 0.813 | 0.751 | 0.611 | 0.725 | Medio alto | 952 |
| 11011 | Cortazar | 24.1 | 88.7 | 56.8 | 3858 | 0.842 | 0.780 | 0.610 | 0.744 | Medio alto | 733 |
| 11012 | Cuerámaro | 27.2 | 83.6 | 56.0 | 2455 | 0.818 | 0.744 | 0.534 | 0.699 | Medio alto | 1256 |
| 11013 | Doctor Mora | 33.1 | 75.5 | 60.4 | 2782 | 0.773 | 0.704 | 0.555 | 0.677 | Medio alto | 1513 |
| 11014 | Dolores Hidalgo | 29.1 | 82.9 | 56.8 | 3004 | 0.803 | 0.742 | 0.568 | 0.704 | Medio alto | 1197 |
| 11015 | Guanajuato | 24.1 | 92.6 | 67.4 | 6979 | 0.842 | 0.842 | 0.709 | 0.797 | Medio alto | 218 |
| 11016 | Huanímaro | 27.9 | 88.0 | 53.4 | 1775 | 0.812 | 0.765 | 0.480 | 0.686 | Medio alto | 1412 |
| 11017 | Irapuato | 24.0 | 90.6 | 60.2 | 5202 | 0.843 | 0.805 | 0.660 | 0.769 | Medio alto | 444 |
| 11018 | Jaral del Progreso | 25.2 | 86.6 | 53.5 | 3487 | 0.833 | 0.756 | 0.593 | 0.727 | Medio alto | 933 |
| 11019 | Jerécuaro | 33.2 | 77.4 | 55.9 | 3208 | 0.772 | 0.702 | 0.579 | 0.684 | Medio alto | 1433 |
| 11020 | León | 20.7 | 92.3 | 59.6 | 7080 | 0.868 | 0.814 | 0.711 | 0.798 | Medio alto | 215 |
| 11021 | Moroleón | 21.6 | 90.2 | 53.8 | 6365 | 0.861 | 0.781 | 0.693 | 0.778 | Medio alto | 352 |
| 11022 | Ocampo | 31.4 | 81.7 | 57.1 | 1786 | 0.786 | 0.735 | 0.481 | 0.667 | Medio alto | 1620 |
| 11023 | Pénjamo | 28.3 | 84.7 | 55.2 | 3485 | 0.810 | 0.749 | 0.593 | 0.717 | Medio alto | 1036 |
| 11024 | Pueblo Nuevo | 28.1 | 83.7 | 52.8 | 1955 | 0.811 | 0.734 | 0.496 | 0.680 | Medio alto | 1484 |
| 11025 | Purísima del Rincón | 26.1 | 89.9 | 50.5 | 10057 | 0.827 | 0.767 | 0.770 | 0.788 | Medio alto | 280 |
| 11026 | Romita | 31.0 | 83.8 | 56.3 | 3723 | 0.789 | 0.746 | 0.604 | 0.713 | Medio alto | 1092 |
| 11027 | Salamanca | 24.2 | 88.8 | 61.0 | 5246 | 0.841 | 0.796 | 0.661 | 0.766 | Medio alto | 482 |
| 11028 | Salvatierra | 27.0 | 84.4 | 56.3 | 2941 | 0.820 | 0.751 | 0.564 | 0.712 | Medio alto | 1109 |
| 11029 | San Diego de la Unión | 33.2 | 79.5 | 54.2 | 2448 | 0.772 | 0.710 | 0.534 | 0.672 | Medio alto | 1568 |
| 11030 | San Felipe | 32.6 | 79.9 | 59.3 | 2224 | 0.777 | 0.730 | 0.518 | 0.675 | Medio alto | 1541 |
| 11031 | San Francisco del Rincón | 23.3 | 89.5 | 50.5 | 10410 | 0.848 | 0.765 | 0.775 | 0.796 | Medio alto | 227 |
| 11032 | San José Iturbide | 27.3 | 83.2 | 62.3 | 3818 | 0.817 | 0.762 | 0.608 | 0.729 | Medio alto | 901 |
| 11033 | San Luis de la Paz | 29.8 | 80.6 | 60.6 | 2885 | 0.798 | 0.739 | 0.561 | 0.700 | Medio alto | 1251 |
| 11034 | Santa Catarina | 32.5 | 74.8 | 68.9 | 1858 | 0.777 | 0.728 | 0.488 | 0.664 | Medio alto | 1655 |
| 11035 | Santa Cruz de Juventino Rosas | 29.1 | 82.2 | 54.9 | 2796 | 0.804 | 0.731 | 0.556 | 0.697 | Medio alto | 1278 |
| 11036 | Santiago Maravatío | 26.2 | 81.0 | 58.3 | 2026 | 0.826 | 0.735 | 0.502 | 0.687 | Medio alto | 1389 |
| 11037 | Silao | 25.7 | 87.1 | 56.9 | 11523 | 0.829 | 0.771 | 0.792 | 0.797 | Medio alto | 217 |
| 11038 | Tarandacuao | 25.6 | 87.1 | 58.9 | 4617 | 0.830 | 0.777 | 0.640 | 0.749 | Medio alto | 673 |
| 11039 | Tarimoro | 27.9 | 81.1 | 56.2 | 3313 | 0.813 | 0.728 | 0.584 | 0.708 | Medio alto | 1152 |
| 11040 | Tierra Blanca | 38.1 | 76.5 | 61.8 | 1666 | 0.734 | 0.716 | 0.469 | 0.640 | Medio bajo | 1869 |
| 11041 | Uriangato | 23.2 | 89.4 | 50.2 | 7386 | 0.849 | 0.763 | 0.718 | 0.777 | Medio alto | 367 |
| 11042 | Valle de Santiago | 26.6 | 86.2 | 54.7 | 3716 | 0.822 | 0.757 | 0.603 | 0.728 | Medio alto | 925 |
| 11043 | Victoria | 35.4 | 78.0 | 66.5 | 1653 | 0.755 | 0.741 | 0.468 | 0.655 | Medio alto | 1745 |
| 11044 | Villagrán | 25.6 | 88.2 | 58.6 | 3743 | 0.831 | 0.783 | 0.605 | 0.739 | Medio alto | 788 |
| 11045 | Xichú | 39.5 | 74.3 | 67.7 | 2456 | 0.723 | 0.721 | 0.534 | 0.659 | Medio alto | 1700 |
| 11046 | Yuriria | 28.1 | 83.3 | 52.2 | 2219 | 0.811 | 0.730 | 0.517 | 0.686 | Medio alto | 1406 |

Continúa

| Clave | Nombre | Tasa de mortalidad infantil | Porcentaje de las personas de 15 años o más alfabetas | Porcentaje de las personas de 6 a 24 años que van a la escuela | PIB per cápita en dólares ajustados | Índice de sobrevivencia infantil | Índice de nivel de escolaridad | Índice de PIB per cápita | Índice de desarrollo humano (IDH) | Grado de desarrollo humano | Lugar |
|-------|-----------------------------------|-----------------------------|---|--|-------------------------------------|----------------------------------|--------------------------------|--------------------------|-----------------------------------|----------------------------|-----------|
| | Guerrero | 29.7 | 78.4 | 63.3 | 4112 | 0.799 | 0.734 | 0.620 | 0.718 | Medio alto | 30 |
| 12001 | Acapulco de Juárez | 20.9 | 89.6 | 65.5 | 8280 | 0.867 | 0.816 | 0.737 | 0.806 | Alto | 168 |
| 12002 | Ahuacuotzingo | 43.8 | 53.1 | 62.6 | 753 | 0.690 | 0.562 | 0.337 | 0.530 | Medio bajo | 2380 |
| 12003 | Ajuchitlán del Progreso | 35.6 | 71.5 | 58.8 | 1520 | 0.753 | 0.673 | 0.454 | 0.627 | Medio bajo | 1980 |
| 12004 | Alcozauca de Guerrero | 43.1 | 40.4 | 58.6 | 537 | 0.696 | 0.464 | 0.281 | 0.480 | Bajo | 2420 |
| 12005 | Alpoyeca | 27.8 | 74.9 | 65.1 | 1491 | 0.814 | 0.717 | 0.451 | 0.660 | Medio alto | 1691 |
| 12006 | Apaxtla | 26.7 | 78.0 | 65.9 | 2018 | 0.822 | 0.739 | 0.502 | 0.688 | Medio alto | 1385 |
| 12007 | Arcelia | 28.6 | 79.8 | 61.4 | 3266 | 0.807 | 0.737 | 0.582 | 0.709 | Medio alto | 1146 |
| 12008 | Atenango del Río | 35.6 | 72.4 | 60.2 | 1745 | 0.753 | 0.683 | 0.477 | 0.638 | Medio bajo | 1885 |
| 12009 | Atlamajalcingo del Monte | 40.9 | 56.4 | 65.3 | 1085 | 0.712 | 0.594 | 0.398 | 0.568 | Medio bajo | 2280 |
| 12010 | Atlixac | 54.0 | 48.1 | 53.9 | 460 | 0.612 | 0.500 | 0.255 | 0.455 | Bajo | 2432 |
| 12011 | Atoyac de Alvarez | 27.1 | 83.0 | 66.9 | 2549 | 0.819 | 0.776 | 0.540 | 0.712 | Medio alto | 1104 |
| 12012 | Ayutla de los Libres | 38.3 | 64.0 | 63.2 | 1280 | 0.732 | 0.638 | 0.426 | 0.599 | Medio bajo | 2136 |
| 12013 | Azoyú | 31.2 | 71.5 | 71.8 | 1588 | 0.787 | 0.716 | 0.462 | 0.655 | Medio alto | 1742 |
| 12014 | Benito Juárez | 22.9 | 84.7 | 69.8 | 3172 | 0.852 | 0.797 | 0.577 | 0.742 | Medio alto | 762 |
| 12015 | Buenavista de Cuéllar | 22.5 | 85.4 | 57.7 | 5031 | 0.854 | 0.761 | 0.654 | 0.756 | Medio alto | 591 |
| 12016 | Coahuayutla de José María Izazaga | 43.2 | 70.6 | 54.6 | 857 | 0.695 | 0.653 | 0.359 | 0.569 | Medio bajo | 2279 |
| 12017 | Cocula | 28.8 | 79.0 | 63.1 | 1889 | 0.806 | 0.737 | 0.490 | 0.678 | Medio alto | 1509 |
| 12018 | Copala | 29.6 | 72.0 | 71.8 | 3854 | 0.800 | 0.720 | 0.609 | 0.710 | Medio alto | 1134 |
| 12019 | Copalillo | 42.1 | 52.1 | 55.9 | 1051 | 0.704 | 0.534 | 0.393 | 0.543 | Medio bajo | 2361 |
| 12020 | Copanatoyac | 43.8 | 44.9 | 56.2 | 1153 | 0.690 | 0.487 | 0.408 | 0.528 | Medio bajo | 2384 |
| 12021 | Coyuca de Benítez | 29.1 | 78.8 | 64.8 | 2312 | 0.803 | 0.741 | 0.524 | 0.689 | Medio alto | 1365 |
| 12022 | Coyuca de Catalán | 32.6 | 72.5 | 55.6 | 3636 | 0.776 | 0.668 | 0.600 | 0.681 | Medio alto | 1465 |
| 12023 | Cuajinicuilapa | 34.1 | 69.6 | 66.9 | 3892 | 0.765 | 0.687 | 0.611 | 0.688 | Medio alto | 1386 |
| 12024 | Cualác | 31.7 | 67.7 | 64.9 | 1232 | 0.783 | 0.667 | 0.419 | 0.623 | Medio bajo | 2001 |
| 12025 | Cuautepec | 36.7 | 72.1 | 68.3 | 1506 | 0.745 | 0.708 | 0.453 | 0.635 | Medio bajo | 1913 |
| 12026 | Cuetzala del Progreso | 34.2 | 72.4 | 58.6 | 966 | 0.764 | 0.678 | 0.378 | 0.607 | Medio bajo | 2100 |
| 12027 | Cutzamala de Pinzón | 30.9 | 68.0 | 56.4 | 2110 | 0.790 | 0.641 | 0.509 | 0.647 | Medio bajo | 1815 |
| 12028 | Chilapa de Alvarez | 37.6 | 56.4 | 57.2 | 1546 | 0.738 | 0.567 | 0.457 | 0.587 | Medio bajo | 2195 |
| 12029 | Chilpancingo de los Bravo | 20.3 | 89.5 | 69.7 | 5419 | 0.871 | 0.829 | 0.666 | 0.789 | Medio alto | 274 |
| 12030 | Florencio Villarreal | 29.9 | 75.5 | 69.4 | 4629 | 0.797 | 0.735 | 0.640 | 0.724 | Medio alto | 960 |
| 12031 | General Canuto A. Neri | 35.3 | 76.5 | 60.9 | 736 | 0.756 | 0.713 | 0.333 | 0.601 | Medio bajo | 2129 |
| 12032 | General Heliodoro Castillo | 37.7 | 74.8 | 56.4 | 772 | 0.737 | 0.687 | 0.341 | 0.588 | Medio bajo | 2187 |
| 12033 | Huamuxtílán | 27.1 | 71.1 | 64.8 | 4945 | 0.819 | 0.690 | 0.651 | 0.720 | Medio alto | 1002 |
| 12034 | Huitzaco de los Figueroa | 26.3 | 80.3 | 60.5 | 2415 | 0.825 | 0.737 | 0.531 | 0.698 | Medio alto | 1273 |
| 12035 | Iguala de la Independencia | 21.6 | 89.4 | 67.1 | 5140 | 0.861 | 0.820 | 0.658 | 0.779 | Medio alto | 345 |
| 12036 | Igualapa | 35.8 | 68.1 | 69.9 | 2066 | 0.751 | 0.687 | 0.505 | 0.648 | Medio bajo | 1800 |
| 12037 | Ixcateopan de Cuauhtémoc | 27.7 | 78.5 | 63.8 | 1774 | 0.814 | 0.736 | 0.480 | 0.677 | Medio alto | 1522 |
| 12038 | José Azueta | 22.0 | 88.9 | 60.3 | 5712 | 0.858 | 0.794 | 0.675 | 0.776 | Medio alto | 380 |

Continúa

| Clave | Nombre | Tasa de mortalidad infantil | Porcentaje de las personas de 15 años o más alfabetas | Porcentaje de las personas de 6 a 24 años que van a la escuela | PIB per cápita en dólares ajustados | Índice de sobrevivencia infantil | Índice de nivel de escolaridad | Índice de PIB per cápita | Índice de desarrollo humano (IDH) | Grado de desarrollo humano | Lugar |
|-------|------------------------------------|-----------------------------|---|--|-------------------------------------|----------------------------------|--------------------------------|--------------------------|-----------------------------------|----------------------------|-------|
| 12039 | Juan R. Escudero | 27.7 | 78.1 | 66.5 | 2092 | 0.815 | 0.742 | 0.508 | 0.688 | Medio alto | 1381 |
| 12040 | Leonardo Bravo | 33.6 | 74.4 | 58.0 | 2085 | 0.769 | 0.690 | 0.507 | 0.655 | Medio alto | 1741 |
| 12041 | Malinaltepec | 42.3 | 67.7 | 73.3 | 902 | 0.702 | 0.695 | 0.367 | 0.588 | Medio bajo | 2188 |
| 12042 | Mártir de Cuillapan | 38.0 | 54.8 | 55.7 | 1059 | 0.735 | 0.551 | 0.394 | 0.560 | Medio bajo | 2309 |
| 12043 | Metlatónoc | 66.9 | 28.1 | 45.5 | 417 | 0.512 | 0.339 | 0.238 | 0.363 | Bajo | 2441 |
| 12044 | Mochitlán | 30.3 | 75.3 | 62.3 | 1352 | 0.794 | 0.710 | 0.435 | 0.646 | Medio bajo | 1821 |
| 12045 | Olinalá | 39.2 | 62.0 | 62.1 | 1101 | 0.725 | 0.620 | 0.400 | 0.582 | Medio bajo | 2225 |
| 12046 | Ometepec | 33.3 | 69.6 | 68.9 | 2209 | 0.771 | 0.693 | 0.517 | 0.660 | Medio alto | 1692 |
| 12047 | Pedro Ascencio Alquisiras | 42.6 | 74.2 | 49.9 | 826 | 0.699 | 0.661 | 0.352 | 0.571 | Medio bajo | 2272 |
| 12048 | Petatlán | 26.0 | 82.6 | 58.6 | 2951 | 0.827 | 0.746 | 0.565 | 0.713 | Medio alto | 1095 |
| 12049 | Pilcaya | 27.0 | 85.7 | 55.3 | 2210 | 0.820 | 0.756 | 0.517 | 0.697 | Medio alto | 1277 |
| 12050 | Pungarabato | 24.4 | 84.7 | 60.3 | 5129 | 0.840 | 0.766 | 0.657 | 0.754 | Medio alto | 615 |
| 12051 | Quechultenango | 38.0 | 61.9 | 60.4 | 1942 | 0.735 | 0.614 | 0.495 | 0.615 | Medio bajo | 2056 |
| 12052 | San Luis Acatlán | 39.9 | 62.7 | 70.1 | 1763 | 0.720 | 0.652 | 0.479 | 0.617 | Medio bajo | 2041 |
| 12053 | San Marcos | 30.7 | 72.8 | 66.3 | 1407 | 0.791 | 0.707 | 0.441 | 0.646 | Medio bajo | 1820 |
| 12054 | San Miguel Totolapan | 42.6 | 74.1 | 55.8 | 892 | 0.699 | 0.680 | 0.365 | 0.581 | Medio bajo | 2226 |
| 12055 | Taxco de Alarcón | 22.8 | 86.4 | 58.5 | 4045 | 0.852 | 0.771 | 0.618 | 0.747 | Medio alto | 700 |
| 12056 | Tecoanapa | 33.4 | 75.9 | 69.7 | 987 | 0.770 | 0.738 | 0.382 | 0.630 | Medio bajo | 1958 |
| 12057 | Técpán de Galeana | 24.1 | 79.1 | 62.7 | 4476 | 0.842 | 0.736 | 0.634 | 0.738 | Medio alto | 812 |
| 12058 | Teloloapan | 28.6 | 78.7 | 61.3 | 3319 | 0.807 | 0.729 | 0.585 | 0.707 | Medio alto | 1168 |
| 12059 | Tepecoacuilco de Trujano | 30.0 | 74.5 | 60.6 | 2190 | 0.796 | 0.699 | 0.515 | 0.670 | Medio alto | 1586 |
| 12060 | Tetipac | 31.8 | 81.0 | 58.9 | 1361 | 0.782 | 0.737 | 0.436 | 0.652 | Medio alto | 1772 |
| 12061 | Tixtla de Guerrero | 25.1 | 77.2 | 70.9 | 3238 | 0.834 | 0.751 | 0.580 | 0.722 | Medio alto | 983 |
| 12062 | Tlacoachistlahuaca | 48.0 | 39.7 | 51.9 | 710 | 0.658 | 0.438 | 0.327 | 0.474 | Bajo | 2424 |
| 12063 | Tlacoapa | 43.7 | 65.5 | 69.0 | 994 | 0.691 | 0.667 | 0.383 | 0.580 | Medio bajo | 2232 |
| 12064 | Tlalchapa | 29.8 | 73.0 | 64.0 | 2087 | 0.798 | 0.700 | 0.507 | 0.669 | Medio alto | 1602 |
| 12065 | Tlalixtaquilla de Maldonado | 36.8 | 65.7 | 59.9 | 679 | 0.744 | 0.638 | 0.320 | 0.567 | Medio bajo | 2287 |
| 12066 | Tlapa de Comonfort | 28.6 | 69.9 | 64.9 | 4735 | 0.807 | 0.682 | 0.644 | 0.711 | Medio alto | 1115 |
| 12067 | Tlapehuala | 28.6 | 73.1 | 58.5 | 2765 | 0.807 | 0.682 | 0.554 | 0.681 | Medio alto | 1469 |
| 12068 | Unión de Isidoro Montes de Oca, La | 29.8 | 78.1 | 57.3 | 2426 | 0.798 | 0.712 | 0.532 | 0.681 | Medio alto | 1480 |
| 12069 | Xalpatláhuac | 46.1 | 45.2 | 62.9 | 639 | 0.672 | 0.511 | 0.309 | 0.498 | Bajo | 2412 |
| 12070 | Xochihuehuatlán | 32.3 | 64.7 | 61.6 | 2420 | 0.778 | 0.637 | 0.532 | 0.649 | Medio bajo | 1796 |
| 12071 | Xochistlahuaca | 49.0 | 36.2 | 56.4 | 974 | 0.650 | 0.429 | 0.380 | 0.486 | Bajo | 2416 |
| 12072 | Zapotitlán Tablas | 46.0 | 54.4 | 65.0 | 531 | 0.673 | 0.579 | 0.279 | 0.510 | Medio bajo | 2406 |
| 12073 | Zirándaro | 36.2 | 70.7 | 49.7 | 2778 | 0.749 | 0.637 | 0.555 | 0.647 | Medio bajo | 1811 |
| 12074 | Zitlala | 41.1 | 51.5 | 62.8 | 729 | 0.711 | 0.553 | 0.332 | 0.532 | Medio bajo | 2376 |
| 12075 | Eduardo Neri | 27.9 | 75.4 | 61.2 | 3140 | 0.813 | 0.706 | 0.575 | 0.698 | Medio alto | 1269 |
| 12076 | Acatepec | 52.8 | 57.2 | 60.6 | 435 | 0.621 | 0.583 | 0.245 | 0.483 | Bajo | 2419 |

Continúa

| Clave | Nombre | Tasa de mortalidad infantil | Porcentaje de las personas de 15 años o más alfabetas | Porcentaje de las personas de 6 a 24 años que van a la escuela | PIB per cápita en dólares ajustados | Índice de sobrevivencia infantil | Índice de nivel de escolaridad | Índice de PIB per cápita | Índice de desarrollo humano (IDH) | Grado de desarrollo humano | Lugar |
|-------|---------------------------|-----------------------------|---|--|-------------------------------------|----------------------------------|--------------------------------|--------------------------|-----------------------------------|----------------------------|-----------|
| | Hidalgo | 27.4 | 85.1 | 64.7 | 4690 | 0.817 | 0.783 | 0.642 | 0.747 | Medio alto | 28 |
| 13001 | Acatlán | 31.6 | 77.3 | 60.3 | 6621 | 0.784 | 0.717 | 0.700 | 0.733 | Medio alto | 856 |
| 13002 | Acaxochitlán | 38.3 | 68.6 | 52.8 | 2775 | 0.732 | 0.634 | 0.555 | 0.640 | Medio bajo | 1863 |
| 13003 | Actopan | 24.6 | 91.0 | 66.1 | 5269 | 0.838 | 0.827 | 0.662 | 0.776 | Medio alto | 377 |
| 13004 | Agua Blanca de Iturbide | 34.7 | 73.1 | 63.5 | 2469 | 0.761 | 0.699 | 0.535 | 0.665 | Medio alto | 1647 |
| 13005 | Ajacuba | 25.1 | 87.1 | 60.2 | 3332 | 0.834 | 0.781 | 0.585 | 0.734 | Medio alto | 852 |
| 13006 | Alfajayucan | 29.4 | 79.7 | 66.9 | 2263 | 0.801 | 0.754 | 0.521 | 0.692 | Medio alto | 1341 |
| 13007 | Almoloya | 28.2 | 85.0 | 56.1 | 2916 | 0.810 | 0.753 | 0.563 | 0.709 | Medio alto | 1143 |
| 13008 | Apan | 24.3 | 90.1 | 61.1 | 4796 | 0.840 | 0.804 | 0.646 | 0.764 | Medio alto | 518 |
| 13009 | Arenal, El | 25.4 | 89.3 | 60.7 | 3538 | 0.832 | 0.797 | 0.595 | 0.742 | Medio alto | 764 |
| 13010 | Atitalaquia | 20.4 | 93.3 | 64.1 | 6604 | 0.870 | 0.836 | 0.699 | 0.802 | Alto | 194 |
| 13011 | Atlapexco | 38.1 | 62.7 | 71.9 | 1577 | 0.734 | 0.658 | 0.460 | 0.617 | Medio bajo | 2037 |
| 13012 | Atotonilco El Grande | 28.6 | 83.5 | 62.0 | 3042 | 0.807 | 0.763 | 0.570 | 0.713 | Medio alto | 1085 |
| 13013 | Atotonilco de Tula | 21.1 | 93.3 | 64.6 | 6032 | 0.865 | 0.837 | 0.684 | 0.795 | Medio alto | 236 |
| 13014 | Calnali | 34.5 | 70.3 | 67.4 | 1959 | 0.762 | 0.693 | 0.497 | 0.651 | Medio alto | 1780 |
| 13015 | Cardonal | 30.9 | 78.0 | 69.2 | 3539 | 0.790 | 0.750 | 0.595 | 0.712 | Medio alto | 1106 |
| 13016 | Cuautepec de Hinojosa | 28.2 | 83.6 | 58.9 | 3461 | 0.810 | 0.754 | 0.592 | 0.718 | Medio alto | 1019 |
| 13017 | Chapantongo | 30.0 | 84.7 | 62.3 | 2186 | 0.796 | 0.772 | 0.515 | 0.694 | Medio alto | 1312 |
| 13018 | Chapulhuacán | 34.4 | 72.9 | 64.1 | 1840 | 0.762 | 0.700 | 0.486 | 0.649 | Medio bajo | 1789 |
| 13019 | Chilcuautla | 28.7 | 82.8 | 68.3 | 2516 | 0.807 | 0.780 | 0.538 | 0.708 | Medio alto | 1151 |
| 13020 | Eloxochitlán | 30.5 | 78.6 | 62.5 | 1438 | 0.793 | 0.732 | 0.445 | 0.657 | Medio alto | 1725 |
| 13021 | Emiliano Zapata | 22.8 | 93.4 | 61.0 | 4288 | 0.852 | 0.826 | 0.627 | 0.768 | Medio alto | 453 |
| 13022 | Epazoyucan | 24.2 | 89.3 | 62.0 | 4119 | 0.841 | 0.802 | 0.621 | 0.755 | Medio alto | 611 |
| 13023 | Francisco I. Madero | 23.8 | 88.5 | 71.5 | 6222 | 0.844 | 0.828 | 0.689 | 0.787 | Medio alto | 284 |
| 13024 | Huasca de Ocampo | 30.8 | 83.9 | 62.4 | 2254 | 0.791 | 0.767 | 0.520 | 0.693 | Medio alto | 1334 |
| 13025 | Huautla | 34.0 | 71.7 | 76.6 | 1260 | 0.766 | 0.734 | 0.423 | 0.641 | Medio bajo | 1859 |
| 13026 | Huazalingo | 38.0 | 66.1 | 66.2 | 1065 | 0.735 | 0.661 | 0.395 | 0.597 | Medio bajo | 2148 |
| 13027 | Huehuetla | 43.5 | 59.1 | 60.7 | 2608 | 0.693 | 0.596 | 0.544 | 0.611 | Medio bajo | 2077 |
| 13028 | Huejutla de Reyes | 29.7 | 70.5 | 69.1 | 3106 | 0.799 | 0.700 | 0.573 | 0.691 | Medio alto | 1350 |
| 13029 | Huichapan | 24.0 | 88.8 | 60.9 | 3782 | 0.843 | 0.795 | 0.606 | 0.748 | Medio alto | 689 |
| 13030 | Ixmiquilpan | 27.3 | 86.1 | 68.0 | 4477 | 0.817 | 0.801 | 0.634 | 0.751 | Medio alto | 657 |
| 13031 | Jacala de Ledezma | 31.7 | 77.6 | 62.9 | 2749 | 0.783 | 0.727 | 0.553 | 0.688 | Medio alto | 1384 |
| 13032 | Jaltocán | 34.8 | 60.0 | 67.7 | 2068 | 0.760 | 0.625 | 0.506 | 0.630 | Medio bajo | 1959 |
| 13033 | Juárez Hidalgo | 32.7 | 77.3 | 59.9 | 2049 | 0.775 | 0.715 | 0.504 | 0.665 | Medio alto | 1645 |
| 13034 | Lolotla | 33.1 | 75.4 | 67.8 | 2025 | 0.773 | 0.729 | 0.502 | 0.668 | Medio alto | 1614 |
| 13035 | Metepec | 29.8 | 83.7 | 58.7 | 3222 | 0.798 | 0.754 | 0.580 | 0.710 | Medio alto | 1125 |
| 13036 | San Agustín Metzquititlán | 28.3 | 87.5 | 58.2 | 3034 | 0.810 | 0.778 | 0.570 | 0.719 | Medio alto | 1013 |
| 13037 | Metztitlán | 30.0 | 79.7 | 63.2 | 2268 | 0.796 | 0.742 | 0.521 | 0.686 | Medio alto | 1401 |
| 13038 | Mineral del Chico | 31.1 | 81.1 | 59.3 | 2893 | 0.788 | 0.738 | 0.562 | 0.696 | Medio alto | 1287 |

Continúa

| Clave | Nombre | Tasa de mortalidad infantil | Porcentaje de las personas de 15 años o más alfabetas | Porcentaje de las personas de 6 a 24 años que van a la escuela | PIB per cápita en dólares ajustados | Índice de sobrevivencia infantil | Índice de nivel de escolaridad | Índice de PIB per cápita | Índice de desarrollo humano (IDH) | Grado de desarrollo humano | Lugar |
|-------|--------------------------------------|-----------------------------|---|--|-------------------------------------|----------------------------------|--------------------------------|--------------------------|-----------------------------------|----------------------------|-------|
| 13039 | Mineral del Monte | 24.2 | 93.2 | 62.5 | 8864 | 0.841 | 0.829 | 0.748 | 0.806 | Alto | 169 |
| 13040 | Misión, La | 38.8 | 67.7 | 61.4 | 1240 | 0.729 | 0.656 | 0.420 | 0.602 | Medio bajo | 2124 |
| 13041 | Mixquiahuala de Juárez | 24.8 | 91.4 | 66.0 | 4644 | 0.837 | 0.829 | 0.641 | 0.769 | Medio alto | 449 |
| 13042 | Molango de Escamilla | 32.7 | 83.2 | 67.0 | 5980 | 0.776 | 0.778 | 0.683 | 0.746 | Medio alto | 722 |
| 13043 | Nicolás Flores | 33.8 | 78.2 | 68.9 | 1232 | 0.767 | 0.751 | 0.419 | 0.646 | Medio bajo | 1826 |
| 13044 | Nopala de Villagrán | 29.0 | 86.3 | 63.0 | 3037 | 0.804 | 0.785 | 0.570 | 0.720 | Medio alto | 1004 |
| 13045 | Omitlán de Juárez | 28.3 | 85.2 | 60.4 | 3077 | 0.810 | 0.770 | 0.572 | 0.717 | Medio alto | 1034 |
| 13046 | San Felipe Orizatlán | 37.5 | 64.6 | 72.2 | 1513 | 0.739 | 0.671 | 0.453 | 0.621 | Medio bajo | 2013 |
| 13047 | Pacula | 36.9 | 73.8 | 63.6 | 1289 | 0.743 | 0.704 | 0.427 | 0.625 | Medio bajo | 1995 |
| 13048 | Pachuca de Soto | 17.5 | 96.1 | 70.6 | 9289 | 0.893 | 0.876 | 0.756 | 0.842 | Alto | 43 |
| 13049 | Pisaflores | 42.5 | 69.9 | 62.9 | 1190 | 0.700 | 0.675 | 0.413 | 0.596 | Medio bajo | 2151 |
| 13050 | Progreso de Obregón | 20.6 | 91.7 | 68.9 | 5193 | 0.869 | 0.841 | 0.659 | 0.790 | Medio alto | 269 |
| 13051 | Mineral de la Reforma | 19.2 | 96.0 | 71.8 | 8897 | 0.880 | 0.879 | 0.749 | 0.836 | Alto | 59 |
| 13052 | San Agustín Tlaxiaca | 26.3 | 88.7 | 62.3 | 3949 | 0.825 | 0.799 | 0.614 | 0.746 | Medio alto | 719 |
| 13053 | San Bartolo Tutotepec | 46.6 | 56.1 | 60.0 | 2317 | 0.668 | 0.574 | 0.525 | 0.589 | Medio bajo | 2183 |
| 13054 | San Salvador | 24.6 | 88.3 | 67.3 | 3972 | 0.838 | 0.813 | 0.615 | 0.755 | Medio alto | 606 |
| 13055 | Santiago de Anaya | 27.8 | 84.4 | 64.1 | 3282 | 0.813 | 0.776 | 0.583 | 0.724 | Medio alto | 959 |
| 13056 | Santiago Tulantepec de Lugo Guerrero | 21.0 | 90.7 | 60.8 | 5629 | 0.866 | 0.808 | 0.673 | 0.782 | Medio alto | 324 |
| 13057 | Singuilucan | 30.1 | 81.2 | 58.1 | 3350 | 0.795 | 0.735 | 0.586 | 0.706 | Medio alto | 1186 |
| 13058 | Tasquillo | 26.8 | 84.5 | 65.4 | 2398 | 0.821 | 0.781 | 0.530 | 0.711 | Medio alto | 1117 |
| 13059 | Tecoautla | 31.3 | 79.0 | 58.9 | 2303 | 0.787 | 0.723 | 0.524 | 0.678 | Medio alto | 1510 |
| 13060 | Tenango de Doria | 37.6 | 69.2 | 60.0 | 2423 | 0.738 | 0.661 | 0.532 | 0.644 | Medio bajo | 1836 |
| 13061 | Tepeapulco | 20.4 | 93.9 | 66.5 | 6198 | 0.870 | 0.847 | 0.689 | 0.802 | Alto | 190 |
| 13062 | Tepehuacán de Guerrero | 42.4 | 61.7 | 62.8 | 2269 | 0.701 | 0.620 | 0.521 | 0.614 | Medio bajo | 2060 |
| 13063 | Tepeji del Río de Ocampo | 22.8 | 92.5 | 59.9 | 7026 | 0.852 | 0.816 | 0.710 | 0.793 | Medio alto | 249 |
| 13064 | Tepetitlán | 25.9 | 90.8 | 63.2 | 3202 | 0.828 | 0.816 | 0.579 | 0.741 | Medio alto | 771 |
| 13065 | Tetepango | 22.1 | 89.7 | 60.6 | 4444 | 0.857 | 0.800 | 0.633 | 0.763 | Medio alto | 521 |
| 13066 | Villa de Tezontepec | 23.4 | 91.3 | 58.9 | 4436 | 0.847 | 0.805 | 0.633 | 0.762 | Medio alto | 536 |
| 13067 | Tezontepec de Aldama | 24.5 | 89.2 | 60.9 | 3374 | 0.839 | 0.798 | 0.587 | 0.741 | Medio alto | 766 |
| 13068 | Tiangustengo | 39.3 | 64.9 | 64.1 | 2047 | 0.725 | 0.646 | 0.504 | 0.625 | Medio bajo | 1990 |
| 13069 | Tizayuca | 20.8 | 94.9 | 64.7 | 6678 | 0.868 | 0.848 | 0.701 | 0.806 | Alto | 171 |
| 13070 | Tlahuelilpan | 23.2 | 92.4 | 61.8 | 4201 | 0.849 | 0.822 | 0.624 | 0.765 | Medio alto | 500 |
| 13071 | Tlahuiltepa | 33.6 | 75.3 | 57.5 | 1016 | 0.769 | 0.694 | 0.387 | 0.617 | Medio bajo | 2042 |
| 13072 | Tlanalapa | 20.5 | 93.5 | 65.7 | 5720 | 0.870 | 0.842 | 0.675 | 0.796 | Medio alto | 233 |
| 13073 | Tlanchinol | 36.9 | 69.9 | 64.0 | 1836 | 0.744 | 0.679 | 0.486 | 0.636 | Medio bajo | 1905 |
| 13074 | Tlaxcoapan | 24.7 | 93.0 | 60.7 | 4183 | 0.837 | 0.822 | 0.623 | 0.761 | Medio alto | 554 |
| 13075 | Tolcayuca | 24.3 | 89.6 | 59.3 | 5619 | 0.840 | 0.795 | 0.672 | 0.769 | Medio alto | 441 |
| 13076 | Tula de Allende | 22.6 | 94.8 | 66.2 | 6358 | 0.853 | 0.853 | 0.693 | 0.800 | Medio alto | 205 |
| 13077 | Tulancingo de Bravo | 21.1 | 90.6 | 63.3 | 5862 | 0.865 | 0.815 | 0.679 | 0.786 | Medio alto | 291 |

Continúa

| Clave | Nombre | Tasa de mortalidad infantil | Porcentaje de las personas de 15 años o más alfabetas | Porcentaje de las personas de 6 a 24 años que van a la escuela | PIB per cápita en dólares ajustados | Índice de sobrevivencia infantil | Índice de nivel de escolaridad | Índice de PIB per cápita | Índice de desarrollo humano (IDH) | Grado de desarrollo humano | Lugar |
|-------|-------------------------------|-----------------------------|---|--|-------------------------------------|----------------------------------|--------------------------------|--------------------------|-----------------------------------|----------------------------|-----------|
| 13078 | Xochiatipan | 42.5 | 58.9 | 70.2 | 1542 | 0.700 | 0.627 | 0.457 | 0.594 | Medio bajo | 2160 |
| 13079 | Xochicoatlán | 31.1 | 78.0 | 66.1 | 1894 | 0.788 | 0.740 | 0.491 | 0.673 | Medio alto | 1552 |
| 13080 | Yahualica | 44.2 | 53.9 | 65.4 | 1042 | 0.687 | 0.577 | 0.391 | 0.552 | Medio bajo | 2337 |
| 13081 | Zacualtipán de Angeles | 25.7 | 86.2 | 56.4 | 5090 | 0.829 | 0.763 | 0.656 | 0.749 | Medio alto | 672 |
| 13082 | Zapotlán de Juárez | 22.1 | 91.9 | 57.4 | 4898 | 0.858 | 0.804 | 0.649 | 0.770 | Medio alto | 434 |
| 13083 | Zempoala | 25.3 | 89.3 | 60.6 | 4386 | 0.833 | 0.797 | 0.631 | 0.754 | Medio alto | 624 |
| 13084 | Zimapán | 28.7 | 86.5 | 62.2 | 3456 | 0.806 | 0.784 | 0.591 | 0.727 | Medio alto | 932 |
| | Jalisco | 22.1 | 93.5 | 61.5 | 7412 | 0.858 | 0.829 | 0.719 | 0.802 | Alto | 14 |
| 14001 | Acatic | 25.7 | 85.8 | 51.0 | 6041 | 0.829 | 0.742 | 0.684 | 0.752 | Medio alto | 644 |
| 14002 | Acatlán de Juárez | 21.4 | 93.4 | 64.3 | 5503 | 0.863 | 0.837 | 0.669 | 0.790 | Medio alto | 271 |
| 14003 | Ahualulco de Mercado | 23.0 | 92.4 | 63.8 | 9507 | 0.850 | 0.829 | 0.760 | 0.813 | Alto | 136 |
| 14004 | Amacueca | 28.2 | 90.2 | 56.9 | 3022 | 0.811 | 0.791 | 0.569 | 0.723 | Medio alto | 968 |
| 14005 | Amatitán | 25.3 | 91.5 | 60.1 | 4513 | 0.833 | 0.811 | 0.636 | 0.760 | Medio alto | 565 |
| 14006 | Ameca | 24.5 | 92.6 | 58.7 | 4906 | 0.839 | 0.813 | 0.650 | 0.767 | Medio alto | 471 |
| 14007 | San Juanito de Escobedo | 24.2 | 91.2 | 60.9 | 3778 | 0.841 | 0.811 | 0.606 | 0.753 | Medio alto | 634 |
| 14008 | Arandas | 25.1 | 86.5 | 52.8 | 5905 | 0.834 | 0.752 | 0.681 | 0.756 | Medio alto | 601 |
| 14009 | Arenal, El | 22.5 | 92.3 | 61.0 | 6271 | 0.854 | 0.819 | 0.691 | 0.788 | Medio alto | 279 |
| 14010 | Atemajac de Brizuela | 31.9 | 81.1 | 55.3 | 3036 | 0.782 | 0.725 | 0.570 | 0.692 | Medio alto | 1342 |
| 14011 | Atengo | 33.1 | 88.1 | 61.9 | 1859 | 0.772 | 0.794 | 0.488 | 0.685 | Medio alto | 1426 |
| 14012 | Atenguillo | 25.5 | 90.7 | 58.8 | 3528 | 0.831 | 0.800 | 0.595 | 0.742 | Medio alto | 760 |
| 14013 | Atotonilco El Alto | 25.0 | 88.0 | 56.1 | 5029 | 0.835 | 0.774 | 0.654 | 0.754 | Medio alto | 614 |
| 14014 | Atoyac | 27.5 | 87.1 | 51.4 | 2960 | 0.816 | 0.752 | 0.565 | 0.711 | Medio alto | 1113 |
| 14015 | Autlán de Navarro | 22.3 | 93.3 | 64.9 | 6352 | 0.856 | 0.838 | 0.693 | 0.796 | Medio alto | 234 |
| 14016 | Ayotlán | 26.9 | 84.7 | 48.2 | 3574 | 0.820 | 0.725 | 0.597 | 0.714 | Medio alto | 1070 |
| 14017 | Ayutla | 25.9 | 90.6 | 56.9 | 3344 | 0.828 | 0.794 | 0.586 | 0.736 | Medio alto | 837 |
| 14018 | Barca, La | 23.3 | 89.4 | 57.4 | 4459 | 0.848 | 0.787 | 0.634 | 0.756 | Medio alto | 590 |
| 14019 | Bolaños | 38.3 | 75.2 | 56.9 | 2461 | 0.732 | 0.691 | 0.535 | 0.653 | Medio alto | 1759 |
| 14020 | Cabo Corrientes | 35.2 | 90.3 | 62.7 | 3834 | 0.756 | 0.811 | 0.609 | 0.725 | Medio alto | 951 |
| 14021 | Casimiro Castillo | 26.0 | 90.0 | 60.8 | 12295 | 0.827 | 0.802 | 0.803 | 0.811 | Alto | 151 |
| 14022 | Cihuatlán | 23.5 | 91.2 | 57.2 | 5660 | 0.847 | 0.799 | 0.674 | 0.773 | Medio alto | 406 |
| 14023 | Zapotlán El Grande | 20.8 | 93.3 | 68.4 | 7403 | 0.868 | 0.850 | 0.718 | 0.812 | Alto | 143 |
| 14024 | Cocula | 24.2 | 90.2 | 58.6 | 3883 | 0.841 | 0.797 | 0.611 | 0.749 | Medio alto | 668 |
| 14025 | Colotlán | 24.7 | 91.8 | 63.1 | 4636 | 0.837 | 0.822 | 0.640 | 0.767 | Medio alto | 476 |
| 14026 | Concepción de Buenos Aires | 26.3 | 86.2 | 56.8 | 6989 | 0.825 | 0.764 | 0.709 | 0.766 | Medio alto | 483 |
| 14027 | Cuautitlán de García Barragán | 37.7 | 77.5 | 61.1 | 2144 | 0.737 | 0.720 | 0.512 | 0.656 | Medio alto | 1731 |
| 14028 | Cuautla | 28.3 | 88.5 | 61.0 | 2723 | 0.810 | 0.793 | 0.552 | 0.718 | Medio alto | 1023 |
| 14029 | Cuquiño | 29.0 | 84.5 | 54.8 | 2231 | 0.804 | 0.746 | 0.518 | 0.689 | Medio alto | 1369 |
| 14030 | Chapala | 21.1 | 93.9 | 58.9 | 7316 | 0.865 | 0.822 | 0.716 | 0.801 | Alto | 195 |

Continúa

| Clave | Nombre | Tasa de mortalidad infantil | Porcentaje de las personas de 15 años o más alfabetas | Porcentaje de las personas de 6 a 24 años que van a la escuela | PIB per cápita en dólares ajustados | Índice de sobrevivencia infantil | Índice de nivel de escolaridad | Índice de PIB per cápita | Índice de desarrollo humano (IDH) | Grado de desarrollo humano | Lugar |
|-------|-------------------------------|-----------------------------|---|--|-------------------------------------|----------------------------------|--------------------------------|--------------------------|-----------------------------------|----------------------------|-------|
| 14031 | Chimaltitán | 39.8 | 82.2 | 61.9 | 1646 | 0.721 | 0.754 | 0.468 | 0.648 | Medio bajo | 1806 |
| 14032 | Chiquilistlán | 30.9 | 84.7 | 62.4 | 2194 | 0.789 | 0.773 | 0.515 | 0.693 | Medio alto | 1335 |
| 14033 | Degollado | 26.0 | 87.3 | 53.6 | 3752 | 0.828 | 0.761 | 0.605 | 0.731 | Medio alto | 877 |
| 14034 | Ejutla | 25.9 | 89.9 | 58.4 | 3476 | 0.828 | 0.794 | 0.592 | 0.738 | Medio alto | 806 |
| 14035 | Encarnación de Díaz | 25.9 | 87.9 | 52.1 | 4301 | 0.828 | 0.760 | 0.628 | 0.738 | Medio alto | 802 |
| 14036 | Etzatlán | 23.3 | 93.1 | 62.0 | 4447 | 0.848 | 0.827 | 0.633 | 0.770 | Medio alto | 439 |
| 14037 | Grullo, El | 23.0 | 90.6 | 59.6 | 5192 | 0.851 | 0.803 | 0.659 | 0.771 | Medio alto | 429 |
| 14038 | Guachinango | 29.5 | 86.8 | 55.3 | 1946 | 0.800 | 0.763 | 0.495 | 0.686 | Medio alto | 1400 |
| 14039 | Guadalajara | 18.1 | 96.9 | 65.5 | 8824 | 0.889 | 0.865 | 0.748 | 0.834 | Alto | 65 |
| 14040 | Hostotipaquillo | 28.4 | 87.8 | 57.1 | 2100 | 0.809 | 0.776 | 0.508 | 0.698 | Medio alto | 1275 |
| 14041 | Huejúcar | 25.8 | 90.2 | 60.0 | 2482 | 0.829 | 0.801 | 0.536 | 0.722 | Medio alto | 981 |
| 14042 | Huejuquilla El Alto | 31.9 | 84.7 | 58.6 | 2732 | 0.781 | 0.760 | 0.552 | 0.698 | Medio alto | 1271 |
| 14043 | Huerta, La | 27.9 | 89.0 | 57.7 | 6075 | 0.812 | 0.786 | 0.685 | 0.761 | Medio alto | 549 |
| 14044 | Ixtlahuacán de los Membrillos | 22.6 | 93.5 | 61.0 | 6024 | 0.854 | 0.827 | 0.684 | 0.788 | Medio alto | 277 |
| 14045 | Ixtlahuacán del Río | 27.9 | 87.0 | 58.3 | 3279 | 0.813 | 0.774 | 0.582 | 0.723 | Medio alto | 971 |
| 14046 | Jalostotitlán | 23.8 | 89.9 | 53.3 | 4708 | 0.844 | 0.777 | 0.643 | 0.755 | Medio alto | 609 |
| 14047 | Jamay | 22.3 | 90.4 | 53.5 | 5040 | 0.856 | 0.781 | 0.654 | 0.764 | Medio alto | 520 |
| 14048 | Jesús María | 28.3 | 83.8 | 51.1 | 3039 | 0.809 | 0.729 | 0.570 | 0.703 | Medio alto | 1219 |
| 14049 | Jilotlán de los Dolores | 36.3 | 77.9 | 52.3 | 2292 | 0.748 | 0.694 | 0.523 | 0.655 | Medio alto | 1744 |
| 14050 | Jocotepec | 24.1 | 90.6 | 54.9 | 4999 | 0.842 | 0.787 | 0.653 | 0.761 | Medio alto | 557 |
| 14051 | Juanacatlán | 21.7 | 93.1 | 61.7 | 5949 | 0.860 | 0.826 | 0.682 | 0.789 | Medio alto | 272 |
| 14052 | Juchitán | 26.4 | 92.0 | 57.7 | 3446 | 0.824 | 0.806 | 0.591 | 0.740 | Medio alto | 785 |
| 14053 | Lagos de Moreno | 24.8 | 88.5 | 60.1 | 5332 | 0.837 | 0.791 | 0.664 | 0.764 | Medio alto | 515 |
| 14054 | Limón, El | 23.2 | 90.0 | 66.5 | 3713 | 0.849 | 0.822 | 0.603 | 0.758 | Medio alto | 579 |
| 14055 | Magdalena | 23.3 | 92.1 | 63.2 | 3874 | 0.848 | 0.825 | 0.610 | 0.761 | Medio alto | 548 |
| 14056 | Santa María del Oro | 37.8 | 74.6 | 53.5 | 1724 | 0.737 | 0.676 | 0.475 | 0.629 | Medio bajo | 1968 |
| 14057 | Manzanilla de la Paz, La | 25.2 | 90.5 | 57.3 | 3709 | 0.834 | 0.794 | 0.603 | 0.744 | Medio alto | 738 |
| 14058 | Mascota | 24.0 | 93.4 | 63.9 | 4030 | 0.843 | 0.836 | 0.617 | 0.765 | Medio alto | 496 |
| 14059 | Mazamitla | 24.7 | 89.0 | 59.0 | 4364 | 0.837 | 0.790 | 0.630 | 0.752 | Medio alto | 640 |
| 14060 | Mexicacán | 28.0 | 88.5 | 56.6 | 2249 | 0.812 | 0.778 | 0.520 | 0.703 | Medio alto | 1213 |
| 14061 | Mezquitic | 49.6 | 65.3 | 52.9 | 1675 | 0.645 | 0.612 | 0.470 | 0.576 | Medio bajo | 2255 |
| 14062 | Mixtlán | 28.1 | 90.6 | 54.9 | 2602 | 0.811 | 0.787 | 0.544 | 0.714 | Medio alto | 1074 |
| 14063 | Ocotlán | 19.7 | 93.3 | 62.2 | 7086 | 0.876 | 0.829 | 0.711 | 0.805 | Alto | 172 |
| 14064 | Ojuelos de Jalisco | 29.0 | 86.5 | 56.2 | 2590 | 0.804 | 0.764 | 0.543 | 0.704 | Medio alto | 1207 |
| 14065 | Pihuamo | 24.9 | 83.1 | 56.9 | 3481 | 0.836 | 0.743 | 0.593 | 0.724 | Medio alto | 961 |
| 14066 | Poncitlán | 25.8 | 89.3 | 59.4 | 6459 | 0.829 | 0.793 | 0.696 | 0.772 | Medio alto | 415 |
| 14067 | Puerto Vallarta | 21.2 | 95.9 | 61.7 | 9694 | 0.865 | 0.845 | 0.763 | 0.824 | Alto | 94 |
| 14068 | Villa Purificación | 31.8 | 84.9 | 61.4 | 2615 | 0.782 | 0.771 | 0.545 | 0.699 | Medio alto | 1254 |
| 14069 | Quitupan | 31.2 | 79.0 | 48.0 | 1974 | 0.787 | 0.687 | 0.498 | 0.657 | Medio alto | 1721 |

Continúa

| Clave | Nombre | Tasa de mortalidad infantil | Porcentaje de las personas de 15 años o más alfabetas | Porcentaje de las personas de 6 a 24 años que van a la escuela | PIB per cápita en dólares ajustados | Índice de sobrevivencia infantil | Índice de nivel de escolaridad | Índice de PIB per cápita | Índice de desarrollo humano (IDH) | Grado de desarrollo humano | Lugar |
|-------|------------------------------|-----------------------------|---|--|-------------------------------------|----------------------------------|--------------------------------|--------------------------|-----------------------------------|----------------------------|-------|
| 14070 | Salto, El | 22.6 | 93.3 | 58.9 | 6511 | 0.853 | 0.818 | 0.697 | 0.790 | Medio alto | 270 |
| 14071 | San Cristóbal de la Barranca | 29.1 | 88.1 | 62.9 | 1867 | 0.804 | 0.797 | 0.489 | 0.696 | Medio alto | 1281 |
| 14072 | San Diego de Alejandría | 29.5 | 87.4 | 50.4 | 4450 | 0.800 | 0.751 | 0.633 | 0.728 | Medio alto | 918 |
| 14073 | San Juan de los Lagos | 24.0 | 89.7 | 53.6 | 5848 | 0.843 | 0.776 | 0.679 | 0.766 | Medio alto | 480 |
| 14074 | San Julián | 23.2 | 90.8 | 56.1 | 5232 | 0.849 | 0.792 | 0.660 | 0.767 | Medio alto | 469 |
| 14075 | San Marcos | 27.8 | 90.8 | 68.2 | 3466 | 0.814 | 0.832 | 0.592 | 0.746 | Medio alto | 716 |
| 14076 | San Martín de Bolaños | 30.1 | 88.5 | 57.2 | 4311 | 0.796 | 0.781 | 0.628 | 0.735 | Medio alto | 846 |
| 14077 | San Martín de Hidalgo | 22.2 | 93.1 | 60.4 | 3803 | 0.857 | 0.822 | 0.607 | 0.762 | Medio alto | 535 |
| 14078 | San Miguel El Alto | 24.2 | 87.6 | 54.5 | 6458 | 0.841 | 0.765 | 0.696 | 0.767 | Medio alto | 465 |
| 14079 | Gómez Farías | 26.6 | 85.3 | 58.8 | 3286 | 0.823 | 0.765 | 0.583 | 0.723 | Medio alto | 967 |
| 14080 | San Sebastián del Oeste | 30.8 | 87.3 | 61.6 | 2045 | 0.790 | 0.787 | 0.504 | 0.694 | Medio alto | 1321 |
| 14081 | Santa María de los Ángeles | 29.0 | 88.0 | 56.1 | 3623 | 0.804 | 0.774 | 0.599 | 0.726 | Medio alto | 948 |
| 14082 | Sayula | 23.7 | 93.6 | 61.5 | 4854 | 0.845 | 0.829 | 0.648 | 0.774 | Medio alto | 398 |
| 14083 | Tala | 22.7 | 91.3 | 57.7 | 5460 | 0.852 | 0.801 | 0.668 | 0.774 | Medio alto | 400 |
| 14084 | Talpa de Allende | 29.1 | 90.2 | 60.7 | 3957 | 0.803 | 0.804 | 0.614 | 0.740 | Medio alto | 781 |
| 14085 | Tamazula de Gordiano | 24.6 | 86.9 | 58.8 | 4541 | 0.838 | 0.775 | 0.637 | 0.750 | Medio alto | 662 |
| 14086 | Tapalpa | 29.6 | 86.0 | 54.8 | 4687 | 0.799 | 0.756 | 0.642 | 0.732 | Medio alto | 865 |
| 14087 | Tecalitlán | 25.5 | 86.3 | 55.2 | 3687 | 0.831 | 0.759 | 0.602 | 0.731 | Medio alto | 883 |
| 14088 | Tecolotlán | 24.4 | 91.1 | 59.8 | 3702 | 0.839 | 0.807 | 0.603 | 0.750 | Medio alto | 666 |
| 14089 | Techaluta de Montenegro | 25.7 | 92.0 | 53.7 | 2881 | 0.829 | 0.793 | 0.561 | 0.728 | Medio alto | 924 |
| 14090 | Tenamaxtlán | 25.8 | 91.2 | 64.1 | 3772 | 0.829 | 0.822 | 0.606 | 0.752 | Medio alto | 643 |
| 14091 | Teocaltiche | 27.4 | 88.6 | 53.3 | 4259 | 0.817 | 0.769 | 0.626 | 0.737 | Medio alto | 814 |
| 14092 | Teocuitatlán de Corona | 27.5 | 88.8 | 55.0 | 2514 | 0.816 | 0.775 | 0.538 | 0.710 | Medio alto | 1131 |
| 14093 | Tepatitlán de Morelos | 22.3 | 90.1 | 58.1 | 6388 | 0.856 | 0.795 | 0.694 | 0.781 | Medio alto | 332 |
| 14094 | Tequila | 24.9 | 92.6 | 59.5 | 4626 | 0.836 | 0.816 | 0.640 | 0.764 | Medio alto | 513 |
| 14095 | Teuchitlán | 24.6 | 90.5 | 60.0 | 4556 | 0.838 | 0.803 | 0.637 | 0.760 | Medio alto | 569 |
| 14096 | Tizapán El Alto | 27.3 | 87.2 | 53.4 | 3803 | 0.817 | 0.760 | 0.607 | 0.728 | Medio alto | 920 |
| 14097 | Tlajomulco de Zúñiga | 23.0 | 92.9 | 57.8 | 5873 | 0.851 | 0.812 | 0.680 | 0.781 | Medio alto | 334 |
| 14098 | Tlaquepaque | 21.0 | 94.5 | 59.9 | 8509 | 0.866 | 0.830 | 0.742 | 0.812 | Alto | 141 |
| 14099 | Tolimán | 32.2 | 82.7 | 60.0 | 2006 | 0.780 | 0.751 | 0.501 | 0.677 | Medio alto | 1517 |
| 14100 | Tomatlán | 27.1 | 88.5 | 61.8 | 3850 | 0.819 | 0.796 | 0.609 | 0.742 | Medio alto | 763 |
| 14101 | Tonalá | 23.0 | 94.5 | 59.4 | 6145 | 0.850 | 0.828 | 0.687 | 0.788 | Medio alto | 276 |
| 14102 | Tonaya | 25.7 | 88.8 | 55.8 | 3255 | 0.830 | 0.778 | 0.581 | 0.730 | Medio alto | 891 |
| 14103 | Tonila | 25.1 | 89.1 | 59.1 | 4443 | 0.834 | 0.791 | 0.633 | 0.753 | Medio alto | 633 |
| 14104 | Totatiche | 28.0 | 89.3 | 62.2 | 2576 | 0.812 | 0.802 | 0.542 | 0.719 | Medio alto | 1016 |
| 14105 | Tototlán | 25.5 | 87.8 | 52.8 | 4573 | 0.831 | 0.761 | 0.638 | 0.744 | Medio alto | 739 |
| 14106 | Tuxcacuesco | 32.0 | 82.3 | 52.7 | 3083 | 0.781 | 0.724 | 0.572 | 0.692 | Medio alto | 1337 |
| 14107 | Tuxcueca | 25.2 | 91.5 | 55.7 | 4286 | 0.834 | 0.796 | 0.627 | 0.752 | Medio alto | 641 |
| 14108 | Tuxpan | 23.9 | 91.5 | 63.6 | 12747 | 0.843 | 0.822 | 0.809 | 0.825 | Alto | 87 |

Continúa

| Clave | Nombre | Tasa de mortalidad infantil | Porcentaje de las personas de 15 años o más alfabetas | Porcentaje de las personas de 6 a 24 años que van a la escuela | PIB per cápita en dólares ajustados | Índice de sobrevivencia infantil | Índice de nivel de escolaridad | Índice de PIB per cápita | Índice de desarrollo humano (IDH) | Grado de desarrollo humano | Lugar |
|-------|-----------------------------|-----------------------------|---|--|-------------------------------------|----------------------------------|--------------------------------|--------------------------|-----------------------------------|----------------------------|-----------|
| 14109 | Unión de San Antonio | 28.1 | 84.4 | 50.8 | 3669 | 0.811 | 0.732 | 0.601 | 0.715 | Medio alto | 1062 |
| 14110 | Unión de Tula | 22.8 | 92.8 | 64.0 | 3895 | 0.852 | 0.832 | 0.611 | 0.765 | Medio alto | 497 |
| 14111 | Valle de Guadalupe | 25.2 | 89.6 | 55.0 | 5407 | 0.833 | 0.781 | 0.666 | 0.760 | Medio alto | 561 |
| 14112 | Valle de Juárez | 25.0 | 87.3 | 55.9 | 5463 | 0.835 | 0.768 | 0.668 | 0.757 | Medio alto | 589 |
| 14113 | San Gabriel | 28.0 | 87.8 | 59.1 | 3038 | 0.812 | 0.782 | 0.570 | 0.721 | Medio alto | 991 |
| 14114 | Villa Corona | 23.7 | 90.2 | 60.0 | 4157 | 0.845 | 0.802 | 0.622 | 0.756 | Medio alto | 593 |
| 14115 | Villa Guerrero | 34.0 | 84.2 | 53.9 | 2627 | 0.766 | 0.741 | 0.546 | 0.684 | Medio alto | 1438 |
| 14116 | Villa Hidalgo | 24.0 | 92.3 | 51.8 | 6184 | 0.843 | 0.788 | 0.688 | 0.773 | Medio alto | 405 |
| 14117 | Cañadas de Obregón | 27.8 | 84.5 | 56.9 | 3703 | 0.813 | 0.753 | 0.603 | 0.723 | Medio alto | 973 |
| 14118 | Yahualica de González Gallo | 24.8 | 88.8 | 55.8 | 4043 | 0.837 | 0.778 | 0.617 | 0.744 | Medio alto | 732 |
| 14119 | Zacoalco de Torres | 24.6 | 91.4 | 58.3 | 3589 | 0.838 | 0.804 | 0.598 | 0.746 | Medio alto | 706 |
| 14120 | Zapopan | 19.9 | 96.4 | 66.6 | 10619 | 0.875 | 0.865 | 0.779 | 0.839 | Alto | 49 |
| 14121 | Zapotiltic | 25.2 | 91.2 | 61.6 | 5079 | 0.833 | 0.813 | 0.656 | 0.767 | Medio alto | 463 |
| 14122 | Zapotitlán de Vadillo | 32.6 | 85.4 | 61.1 | 4801 | 0.776 | 0.773 | 0.646 | 0.732 | Medio alto | 871 |
| 14123 | Zapotlán del Rey | 29.8 | 86.9 | 51.8 | 3151 | 0.798 | 0.752 | 0.576 | 0.709 | Medio alto | 1145 |
| 14124 | Zapotlanejo | 26.3 | 89.1 | 52.6 | 5654 | 0.825 | 0.769 | 0.673 | 0.756 | Medio alto | 600 |
| | México | 22.0 | 93.6 | 64.3 | 5672 | 0.858 | 0.838 | 0.674 | 0.790 | Medio alto | 15 |
| 15001 | Acambay | 31.8 | 79.9 | 65.4 | 1478 | 0.783 | 0.751 | 0.449 | 0.661 | Medio alto | 1686 |
| 15002 | Acolman | 21.4 | 95.5 | 65.3 | 4546 | 0.863 | 0.855 | 0.637 | 0.785 | Medio alto | 305 |
| 15003 | Aculco | 31.8 | 83.2 | 60.7 | 2059 | 0.782 | 0.757 | 0.505 | 0.682 | Medio alto | 1463 |
| 15004 | Almoloya de Alquisiras | 30.7 | 84.6 | 58.7 | 2059 | 0.791 | 0.759 | 0.505 | 0.685 | Medio alto | 1423 |
| 15005 | Almoloya de Juárez | 29.9 | 84.6 | 57.3 | 4168 | 0.797 | 0.755 | 0.623 | 0.725 | Medio alto | 954 |
| 15006 | Almoloya del Río | 19.9 | 93.1 | 65.6 | 3919 | 0.874 | 0.839 | 0.612 | 0.775 | Medio alto | 389 |
| 15007 | Amanalco | 34.4 | 76.9 | 63.1 | 1208 | 0.762 | 0.723 | 0.416 | 0.634 | Medio bajo | 1925 |
| 15008 | Amatepec | 33.5 | 75.2 | 62.8 | 1444 | 0.769 | 0.711 | 0.446 | 0.642 | Medio bajo | 1847 |
| 15009 | Amecameca | 21.9 | 94.7 | 63.4 | 8274 | 0.859 | 0.843 | 0.737 | 0.813 | Alto | 138 |
| 15010 | Apaxco | 20.2 | 92.1 | 63.2 | 3762 | 0.872 | 0.825 | 0.605 | 0.767 | Medio alto | 462 |
| 15011 | Atenco | 21.6 | 95.6 | 63.3 | 3528 | 0.861 | 0.848 | 0.595 | 0.768 | Medio alto | 457 |
| 15012 | Atizapán | 22.6 | 92.2 | 59.0 | 3959 | 0.853 | 0.811 | 0.614 | 0.759 | Medio alto | 570 |
| 15013 | Atizapán de Zaragoza | 19.6 | 96.2 | 67.1 | 7619 | 0.877 | 0.865 | 0.723 | 0.822 | Alto | 102 |
| 15014 | Atlacomulco | 24.9 | 86.8 | 64.8 | 3975 | 0.835 | 0.795 | 0.615 | 0.748 | Medio alto | 679 |
| 15015 | Atlautla | 25.7 | 88.5 | 61.4 | 2146 | 0.829 | 0.795 | 0.512 | 0.712 | Medio alto | 1102 |
| 15016 | Axapusco | 25.4 | 90.0 | 61.8 | 2707 | 0.832 | 0.806 | 0.550 | 0.729 | Medio alto | 897 |
| 15017 | Ayapango | 22.0 | 94.5 | 63.2 | 3038 | 0.858 | 0.841 | 0.570 | 0.756 | Medio alto | 597 |
| 15018 | Calimaya | 22.7 | 90.6 | 59.8 | 3198 | 0.853 | 0.804 | 0.578 | 0.745 | Medio alto | 725 |
| 15019 | Capulhuac | 21.4 | 94.6 | 65.8 | 6433 | 0.863 | 0.850 | 0.695 | 0.803 | Alto | 186 |
| 15020 | Coacalco de Berriozábal | 17.2 | 98.5 | 74.2 | 6238 | 0.895 | 0.904 | 0.690 | 0.830 | Alto | 73 |
| 15021 | Coatepec Harinas | 30.7 | 81.7 | 55.2 | 2248 | 0.791 | 0.728 | 0.519 | 0.680 | Medio alto | 1496 |

Continúa

| Clave | Nombre | Tasa de mortalidad infantil | Porcentaje de las personas de 15 años o más alfabetas | Porcentaje de las personas de 6 a 24 años que van a la escuela | PIB per cápita en dólares ajustados | Índice de sobrevivencia infantil | Índice de nivel de escolaridad | Índice de PIB per cápita | Índice de desarrollo humano (IDH) | Grado de desarrollo humano | Lugar |
|-------|---------------------|-----------------------------|---|--|-------------------------------------|----------------------------------|--------------------------------|--------------------------|-----------------------------------|----------------------------|-------|
| 15022 | Cocotitlán | 21.9 | 95.7 | 68.3 | 4380 | 0.859 | 0.866 | 0.631 | 0.785 | Medio alto | 301 |
| 15023 | Coyotepec | 21.5 | 92.1 | 63.1 | 3629 | 0.862 | 0.824 | 0.599 | 0.762 | Medio alto | 538 |
| 15024 | Cuautitlán | 18.2 | 96.9 | 68.7 | 6083 | 0.887 | 0.875 | 0.686 | 0.816 | Alto | 124 |
| 15025 | Chalco | 23.4 | 93.2 | 64.3 | 3612 | 0.847 | 0.836 | 0.599 | 0.761 | Medio alto | 558 |
| 15026 | Chapa de Mota | 30.5 | 81.5 | 60.1 | 3425 | 0.792 | 0.744 | 0.590 | 0.709 | Medio alto | 1147 |
| 15027 | Chapultepec | 20.1 | 95.1 | 64.3 | 3809 | 0.873 | 0.848 | 0.608 | 0.776 | Medio alto | 371 |
| 15028 | Chiautla | 22.3 | 95.7 | 64.2 | 4171 | 0.856 | 0.852 | 0.623 | 0.777 | Medio alto | 364 |
| 15029 | Chicoloapan | 22.2 | 94.3 | 62.2 | 4381 | 0.856 | 0.836 | 0.631 | 0.774 | Medio alto | 393 |
| 15030 | Chiconcuac | 19.0 | 96.1 | 63.9 | 3789 | 0.882 | 0.853 | 0.607 | 0.780 | Medio alto | 335 |
| 15031 | Chimalhuacán | 22.3 | 93.5 | 61.4 | 4462 | 0.856 | 0.828 | 0.634 | 0.773 | Medio alto | 414 |
| 15032 | Donato Guerra | 38.7 | 72.5 | 56.3 | 1772 | 0.730 | 0.671 | 0.480 | 0.627 | Medio bajo | 1979 |
| 15033 | Ecatepec de Morelos | 19.8 | 96.1 | 65.6 | 4621 | 0.875 | 0.860 | 0.640 | 0.792 | Medio alto | 259 |
| 15034 | Ecatzingo | 27.3 | 88.7 | 58.8 | 1810 | 0.817 | 0.787 | 0.483 | 0.696 | Medio alto | 1291 |
| 15035 | Huehuetoca | 20.9 | 94.5 | 60.6 | 4315 | 0.866 | 0.832 | 0.628 | 0.776 | Medio alto | 379 |
| 15036 | Hueyponxtla | 24.7 | 87.4 | 57.7 | 3715 | 0.837 | 0.775 | 0.603 | 0.739 | Medio alto | 799 |
| 15037 | Huixquilucan | 20.0 | 95.5 | 63.2 | 10066 | 0.874 | 0.847 | 0.770 | 0.830 | Alto | 71 |
| 15038 | Isidro Fabela | 23.6 | 90.1 | 56.2 | 3131 | 0.846 | 0.788 | 0.575 | 0.736 | Medio alto | 829 |
| 15039 | Ixtapaluca | 20.9 | 95.2 | 66.0 | 4598 | 0.867 | 0.855 | 0.639 | 0.787 | Medio alto | 288 |
| 15040 | Ixtapan de la Sal | 25.7 | 87.6 | 57.2 | 3346 | 0.829 | 0.775 | 0.586 | 0.730 | Medio alto | 890 |
| 15041 | Ixtapan del Oro | 33.8 | 79.2 | 59.9 | 1108 | 0.768 | 0.728 | 0.401 | 0.632 | Medio bajo | 1939 |
| 15042 | Ixtlahuaca | 28.8 | 82.8 | 62.3 | 2464 | 0.806 | 0.760 | 0.535 | 0.700 | Medio alto | 1241 |
| 15043 | Xalatlaco | 23.9 | 92.0 | 61.0 | 3635 | 0.843 | 0.816 | 0.600 | 0.753 | Medio alto | 629 |
| 15044 | Jaltenco | 20.6 | 97.1 | 66.0 | 5041 | 0.869 | 0.867 | 0.654 | 0.797 | Medio alto | 221 |
| 15045 | Jilotepec | 27.6 | 88.7 | 62.3 | 3732 | 0.815 | 0.799 | 0.604 | 0.739 | Medio alto | 789 |
| 15046 | Jilotzingo | 24.7 | 90.1 | 61.3 | 4384 | 0.838 | 0.805 | 0.631 | 0.758 | Medio alto | 582 |
| 15047 | Jiquipilco | 30.1 | 80.7 | 63.9 | 2112 | 0.796 | 0.751 | 0.509 | 0.685 | Medio alto | 1421 |
| 15048 | Jocotitlán | 25.2 | 89.6 | 62.7 | 2999 | 0.834 | 0.807 | 0.568 | 0.736 | Medio alto | 835 |
| 15049 | Joquicingo | 26.3 | 88.5 | 60.7 | 2165 | 0.825 | 0.793 | 0.513 | 0.710 | Medio alto | 1126 |
| 15050 | Juchitepec | 24.5 | 89.6 | 58.6 | 2813 | 0.839 | 0.793 | 0.557 | 0.730 | Medio alto | 893 |
| 15051 | Lerma | 23.5 | 92.1 | 63.4 | 4434 | 0.847 | 0.825 | 0.633 | 0.768 | Medio alto | 454 |
| 15052 | Malinalco | 28.5 | 83.9 | 57.4 | 1864 | 0.808 | 0.751 | 0.488 | 0.682 | Medio alto | 1460 |
| 15053 | Melchor Ocampo | 22.1 | 95.3 | 64.3 | 4341 | 0.857 | 0.850 | 0.629 | 0.779 | Medio alto | 350 |
| 15054 | Metepec | 17.6 | 97.2 | 71.5 | 9816 | 0.892 | 0.886 | 0.766 | 0.848 | Alto | 29 |
| 15055 | Mexicaltzingo | 21.2 | 93.9 | 61.1 | 4419 | 0.864 | 0.829 | 0.632 | 0.775 | Medio alto | 388 |
| 15056 | Morelos | 33.9 | 73.9 | 63.2 | 1252 | 0.766 | 0.704 | 0.422 | 0.631 | Medio bajo | 1955 |
| 15057 | Naucalpan de Juárez | 19.8 | 95.8 | 63.0 | 8211 | 0.875 | 0.849 | 0.736 | 0.820 | Alto | 108 |
| 15058 | Nezahualcóyotl | 18.4 | 96.1 | 65.9 | 6151 | 0.886 | 0.861 | 0.688 | 0.811 | Alto | 148 |
| 15059 | Nextlalpan | 22.5 | 95.1 | 61.2 | 6471 | 0.854 | 0.838 | 0.696 | 0.796 | Medio alto | 231 |
| 15060 | Nicolás Romero | 20.7 | 93.9 | 61.6 | 4389 | 0.868 | 0.832 | 0.631 | 0.777 | Medio alto | 365 |

Continúa

| Clave | Nombre | Tasa de mortalidad infantil | Porcentaje de las personas de 15 años o más alfabetas | Porcentaje de las personas de 6 a 24 años que van a la escuela | PIB per cápita en dólares ajustados | Índice de sobrevivencia infantil | Índice de nivel de escolaridad | Índice de PIB per cápita | Índice de desarrollo humano (IDH) | Grado de desarrollo humano | Lugar |
|-------|-----------------------------|-----------------------------|---|--|-------------------------------------|----------------------------------|--------------------------------|--------------------------|-----------------------------------|----------------------------|-------|
| 15061 | Nopaltepec | 24.8 | 90.8 | 58.7 | 3166 | 0.837 | 0.801 | 0.577 | 0.738 | Medio alto | 805 |
| 15062 | Ocoyoacac | 21.1 | 93.7 | 65.2 | 4522 | 0.865 | 0.842 | 0.636 | 0.781 | Medio alto | 333 |
| 15063 | Ocuilán | 29.6 | 86.9 | 59.6 | 1811 | 0.800 | 0.778 | 0.483 | 0.687 | Medio alto | 1392 |
| 15064 | Oro, El | 28.4 | 83.7 | 68.1 | 2119 | 0.809 | 0.785 | 0.510 | 0.701 | Medio alto | 1235 |
| 15065 | Otumba | 25.1 | 91.2 | 59.2 | 2936 | 0.834 | 0.805 | 0.564 | 0.735 | Medio alto | 847 |
| 15066 | Otzoloapan | 31.8 | 75.8 | 64.1 | 4309 | 0.782 | 0.719 | 0.628 | 0.710 | Medio alto | 1132 |
| 15067 | Otzolotepec | 25.8 | 86.0 | 58.3 | 3052 | 0.829 | 0.768 | 0.571 | 0.723 | Medio alto | 978 |
| 15068 | Ozumba | 24.8 | 93.9 | 62.7 | 3098 | 0.836 | 0.835 | 0.573 | 0.748 | Medio alto | 684 |
| 15069 | Papalotla | 19.9 | 95.7 | 63.3 | 4739 | 0.874 | 0.849 | 0.644 | 0.789 | Medio alto | 273 |
| 15070 | Paz, La | 20.6 | 95.1 | 62.6 | 6031 | 0.869 | 0.843 | 0.684 | 0.799 | Medio alto | 208 |
| 15071 | Polotitlán | 24.7 | 91.3 | 60.8 | 3610 | 0.838 | 0.811 | 0.599 | 0.749 | Medio alto | 674 |
| 15072 | Rayón | 21.3 | 92.4 | 61.7 | 7835 | 0.863 | 0.822 | 0.728 | 0.804 | Alto | 175 |
| 15073 | San Antonio La Isla | 21.3 | 92.3 | 58.8 | 3575 | 0.863 | 0.811 | 0.597 | 0.757 | Medio alto | 586 |
| 15074 | San Felipe del Progreso | 37.7 | 72.9 | 58.7 | 2703 | 0.737 | 0.682 | 0.550 | 0.656 | Medio alto | 1728 |
| 15075 | San Martín de las Pirámides | 21.6 | 94.3 | 63.1 | 4316 | 0.862 | 0.839 | 0.628 | 0.776 | Medio alto | 370 |
| 15076 | San Mateo Atenco | 21.0 | 94.1 | 61.7 | 4353 | 0.866 | 0.833 | 0.630 | 0.776 | Medio alto | 372 |
| 15077 | San Simón de Guerrero | 30.0 | 80.8 | 64.8 | 1742 | 0.796 | 0.755 | 0.477 | 0.676 | Medio alto | 1530 |
| 15078 | Santo Tomás | 28.9 | 81.8 | 62.5 | 1901 | 0.805 | 0.754 | 0.491 | 0.683 | Medio alto | 1445 |
| 15079 | Soyaniquilpan de Juárez | 26.3 | 91.7 | 61.8 | 2740 | 0.825 | 0.817 | 0.553 | 0.732 | Medio alto | 872 |
| 15080 | Sultepec | 36.8 | 72.5 | 56.4 | 1215 | 0.744 | 0.671 | 0.417 | 0.611 | Medio bajo | 2082 |
| 15081 | Tecámac | 19.7 | 95.5 | 64.5 | 4915 | 0.876 | 0.852 | 0.650 | 0.793 | Medio alto | 252 |
| 15082 | Tejupilco | 31.8 | 76.1 | 62.0 | 2326 | 0.782 | 0.714 | 0.525 | 0.674 | Medio alto | 1546 |
| 15083 | Temamatla | 20.2 | 95.4 | 65.1 | 4871 | 0.872 | 0.853 | 0.649 | 0.791 | Medio alto | 261 |
| 15084 | Temascalapa | 26.8 | 92.1 | 60.1 | 3091 | 0.821 | 0.815 | 0.573 | 0.736 | Medio alto | 833 |
| 15085 | Temascalcingo | 29.6 | 80.2 | 60.0 | 1925 | 0.800 | 0.735 | 0.494 | 0.676 | Medio alto | 1531 |
| 15086 | Temascaltepec | 35.8 | 83.3 | 60.0 | 2002 | 0.752 | 0.756 | 0.500 | 0.669 | Medio alto | 1596 |
| 15087 | Temoaya | 30.8 | 82.7 | 56.4 | 2125 | 0.790 | 0.739 | 0.510 | 0.680 | Medio alto | 1490 |
| 15088 | Tenancingo | 24.4 | 89.7 | 61.9 | 3647 | 0.840 | 0.804 | 0.600 | 0.748 | Medio alto | 685 |
| 15089 | Tenango del Aire | 23.7 | 94.3 | 63.1 | 3378 | 0.845 | 0.839 | 0.587 | 0.757 | Medio alto | 585 |
| 15090 | Tenango del Valle | 24.7 | 87.8 | 60.2 | 3084 | 0.838 | 0.786 | 0.572 | 0.732 | Medio alto | 870 |
| 15091 | Teoloyucán | 20.4 | 94.2 | 62.4 | 4234 | 0.870 | 0.836 | 0.625 | 0.777 | Medio alto | 362 |
| 15092 | Teotihuacán | 22.6 | 94.7 | 63.6 | 4321 | 0.854 | 0.844 | 0.629 | 0.775 | Medio alto | 387 |
| 15093 | Tepetlaoxtoc | 24.7 | 93.2 | 61.7 | 3419 | 0.838 | 0.827 | 0.590 | 0.751 | Medio alto | 656 |
| 15094 | Tepetlaxpa | 24.0 | 92.7 | 58.5 | 2828 | 0.842 | 0.813 | 0.558 | 0.738 | Medio alto | 809 |
| 15095 | Tepetzotlán | 20.1 | 94.4 | 65.6 | 5345 | 0.873 | 0.848 | 0.664 | 0.795 | Medio alto | 240 |
| 15096 | Tequixquiac | 22.7 | 94.3 | 59.5 | 3767 | 0.852 | 0.827 | 0.606 | 0.762 | Medio alto | 540 |
| 15097 | Texcaltitlán | 31.4 | 82.8 | 64.9 | 2733 | 0.786 | 0.768 | 0.552 | 0.702 | Medio alto | 1226 |
| 15098 | Texcalyacac | 24.5 | 96.0 | 65.0 | 8739 | 0.839 | 0.856 | 0.746 | 0.814 | Alto | 134 |

Continúa

| Clave | Nombre | Tasa de mortalidad infantil | Porcentaje de las personas de 15 años o más alfabetas | Porcentaje de las personas de 6 a 24 años que van a la escuela | PIB per cápita en dólares ajustados | Índice de sobrevivencia infantil | Índice de nivel de escolaridad | Índice de PIB per cápita | Índice de desarrollo humano (IDH) | Grado de desarrollo humano | Lugar |
|-------|-----------------------------|-----------------------------|---|--|-------------------------------------|----------------------------------|--------------------------------|--------------------------|-----------------------------------|----------------------------|-----------|
| 15099 | Texcoco | 21.9 | 95.5 | 68.8 | 5706 | 0.859 | 0.866 | 0.675 | 0.800 | Medio alto | 203 |
| 15100 | Tezoyuca | 19.6 | 95.8 | 65.0 | 4125 | 0.876 | 0.855 | 0.621 | 0.784 | Medio alto | 310 |
| 15101 | Tiangustenco | 22.9 | 92.8 | 62.2 | 6923 | 0.851 | 0.826 | 0.707 | 0.795 | Medio alto | 242 |
| 15102 | Timilpan | 28.1 | 85.4 | 64.1 | 2285 | 0.811 | 0.783 | 0.522 | 0.705 | Medio alto | 1189 |
| 15103 | Tlalmanalco | 20.7 | 96.5 | 66.8 | 4572 | 0.868 | 0.866 | 0.638 | 0.791 | Medio alto | 264 |
| 15104 | Tlalnepantla de Baz | 18.4 | 96.3 | 66.5 | 6812 | 0.886 | 0.864 | 0.705 | 0.818 | Alto | 116 |
| 15105 | Tlatlaya | 31.9 | 73.2 | 66.0 | 1613 | 0.781 | 0.708 | 0.464 | 0.651 | Medio alto | 1776 |
| 15106 | Toluca | 19.8 | 93.8 | 66.0 | 14046 | 0.875 | 0.845 | 0.825 | 0.849 | Alto | 26 |
| 15107 | Tonatico | 23.9 | 90.0 | 55.7 | 4255 | 0.844 | 0.786 | 0.626 | 0.752 | Medio alto | 649 |
| 15108 | Tultepec | 20.9 | 95.6 | 66.3 | 4838 | 0.867 | 0.858 | 0.647 | 0.791 | Medio alto | 262 |
| 15109 | Tultitlán | 18.5 | 96.7 | 68.2 | 4855 | 0.885 | 0.872 | 0.648 | 0.802 | Alto | 193 |
| 15110 | Valle de Bravo | 24.5 | 88.1 | 62.4 | 3245 | 0.839 | 0.795 | 0.581 | 0.738 | Medio alto | 807 |
| 15111 | Villa de Allende | 34.9 | 77.6 | 55.3 | 1849 | 0.759 | 0.702 | 0.487 | 0.649 | Medio bajo | 1790 |
| 15112 | Villa del Carbón | 30.6 | 81.2 | 59.0 | 2113 | 0.792 | 0.738 | 0.509 | 0.680 | Medio alto | 1495 |
| 15113 | Villa Guerrero | 28.5 | 87.3 | 52.0 | 3383 | 0.808 | 0.756 | 0.588 | 0.717 | Medio alto | 1035 |
| 15114 | Villa Victoria | 38.5 | 73.7 | 55.1 | 1909 | 0.731 | 0.675 | 0.492 | 0.633 | Medio bajo | 1933 |
| 15115 | Xonacatlán | 22.8 | 90.4 | 61.2 | 4263 | 0.852 | 0.807 | 0.626 | 0.762 | Medio alto | 539 |
| 15116 | Zacazonapan | 28.4 | 79.1 | 61.5 | 3017 | 0.809 | 0.732 | 0.569 | 0.703 | Medio alto | 1214 |
| 15117 | Zacualpan | 31.4 | 80.4 | 56.3 | 1342 | 0.786 | 0.724 | 0.433 | 0.648 | Medio bajo | 1804 |
| 15118 | Zinacantepec | 23.6 | 89.5 | 60.2 | 3567 | 0.845 | 0.797 | 0.597 | 0.746 | Medio alto | 705 |
| 15119 | Zumpahuacán | 34.9 | 78.1 | 59.6 | 1423 | 0.759 | 0.719 | 0.443 | 0.640 | Medio bajo | 1861 |
| 15120 | Zumpango | 22.3 | 92.9 | 61.8 | 4167 | 0.856 | 0.826 | 0.623 | 0.768 | Medio alto | 456 |
| 15121 | Cuautitlán Izcalli | 17.6 | 97.5 | 71.2 | 6816 | 0.892 | 0.887 | 0.705 | 0.828 | Alto | 77 |
| 15122 | Valle de Chalco Solidaridad | 21.7 | 93.2 | 60.1 | 4890 | 0.860 | 0.821 | 0.649 | 0.777 | Medio alto | 363 |
| | Michoacán | 25.9 | 86.1 | 59.0 | 4785 | 0.828 | 0.770 | 0.646 | 0.748 | Medio alto | 27 |
| 16001 | Acuitzio | 27.2 | 84.6 | 56.3 | 2692 | 0.818 | 0.752 | 0.550 | 0.707 | Medio alto | 1174 |
| 16002 | Aguililla | 30.6 | 76.2 | 54.2 | 3087 | 0.792 | 0.689 | 0.572 | 0.684 | Medio alto | 1432 |
| 16003 | Alvaro Obregón | 25.9 | 84.2 | 52.5 | 3067 | 0.828 | 0.736 | 0.571 | 0.712 | Medio alto | 1103 |
| 16004 | Angamacutiro | 27.1 | 86.7 | 50.6 | 1846 | 0.819 | 0.747 | 0.487 | 0.684 | Medio alto | 1440 |
| 16005 | Angangueo | 27.5 | 86.2 | 62.9 | 2601 | 0.816 | 0.784 | 0.544 | 0.715 | Medio alto | 1066 |
| 16006 | Apatzingán | 24.5 | 84.7 | 55.9 | 10255 | 0.839 | 0.751 | 0.773 | 0.788 | Medio alto | 282 |
| 16007 | Aporo | 29.7 | 83.4 | 60.1 | 2600 | 0.798 | 0.756 | 0.544 | 0.700 | Medio alto | 1250 |
| 16008 | Aguila | 41.2 | 78.6 | 59.7 | 2215 | 0.710 | 0.723 | 0.517 | 0.650 | Medio bajo | 1787 |
| 16009 | Ario | 28.3 | 82.6 | 58.2 | 2798 | 0.810 | 0.745 | 0.556 | 0.703 | Medio alto | 1211 |
| 16010 | Arteaga | 32.6 | 78.2 | 60.3 | 2782 | 0.776 | 0.722 | 0.555 | 0.685 | Medio alto | 1425 |
| 16011 | Brisañas | 25.1 | 87.4 | 51.6 | 3624 | 0.834 | 0.754 | 0.599 | 0.729 | Medio alto | 899 |
| 16012 | Buenavista | 29.2 | 79.5 | 51.0 | 7742 | 0.802 | 0.700 | 0.726 | 0.743 | Medio alto | 747 |
| 16013 | Carácuaro | 36.4 | 72.6 | 66.0 | 2674 | 0.747 | 0.704 | 0.548 | 0.666 | Medio alto | 1633 |

Continúa

| Clave | Nombre | Tasa de mortalidad infantil | Porcentaje de las personas de 15 años o más alfabetas | Porcentaje de las personas de 6 a 24 años que van a la escuela | PIB per cápita en dólares ajustados | Índice de sobrevivencia infantil | Índice de nivel de escolaridad | Índice de PIB per cápita | Índice de desarrollo humano (IDH) | Grado de desarrollo humano | Lugar |
|-------|-------------------------------|-----------------------------|---|--|-------------------------------------|----------------------------------|--------------------------------|--------------------------|-----------------------------------|----------------------------|-------|
| 16014 | Coahuayana | 26.5 | 83.7 | 56.2 | 3626 | 0.823 | 0.745 | 0.599 | 0.723 | Medio alto | 977 |
| 16015 | Coalcomán de Vázquez Pallares | 27.8 | 82.3 | 52.4 | 3337 | 0.813 | 0.723 | 0.585 | 0.707 | Medio alto | 1162 |
| 16016 | Coeneo | 27.6 | 84.4 | 54.1 | 1759 | 0.815 | 0.743 | 0.479 | 0.679 | Medio alto | 1502 |
| 16017 | Contepec | 31.7 | 80.6 | 56.7 | 4879 | 0.783 | 0.726 | 0.649 | 0.719 | Medio alto | 1009 |
| 16018 | Copándaro | 29.1 | 82.1 | 53.3 | 1272 | 0.804 | 0.725 | 0.425 | 0.651 | Medio alto | 1777 |
| 16019 | Cotija | 24.1 | 81.2 | 49.6 | 3750 | 0.842 | 0.707 | 0.605 | 0.718 | Medio alto | 1026 |
| 16020 | Cuitzeo | 27.9 | 82.3 | 51.0 | 2775 | 0.813 | 0.719 | 0.555 | 0.695 | Medio alto | 1299 |
| 16021 | Charapan | 35.4 | 67.6 | 55.3 | 3340 | 0.754 | 0.635 | 0.586 | 0.658 | Medio alto | 1710 |
| 16022 | Charo | 28.6 | 86.3 | 53.1 | 3029 | 0.807 | 0.752 | 0.569 | 0.710 | Medio alto | 1133 |
| 16023 | Chavinda | 24.6 | 84.8 | 48.7 | 2726 | 0.838 | 0.728 | 0.552 | 0.706 | Medio alto | 1182 |
| 16024 | Cherán | 27.7 | 79.5 | 61.9 | 3061 | 0.814 | 0.736 | 0.571 | 0.707 | Medio alto | 1166 |
| 16025 | Chilchota | 29.8 | 79.1 | 55.9 | 3070 | 0.798 | 0.714 | 0.571 | 0.694 | Medio alto | 1313 |
| 16026 | Chinicuila | 36.3 | 83.8 | 59.0 | 1727 | 0.748 | 0.755 | 0.476 | 0.659 | Medio alto | 1702 |
| 16027 | Chucándiro | 29.8 | 82.1 | 50.1 | 985 | 0.798 | 0.714 | 0.382 | 0.631 | Medio bajo | 1944 |
| 16028 | Churintzio | 24.5 | 91.0 | 52.2 | 2654 | 0.839 | 0.781 | 0.547 | 0.722 | Medio alto | 980 |
| 16029 | Churumuco | 39.8 | 74.6 | 66.5 | 1472 | 0.721 | 0.719 | 0.449 | 0.630 | Medio bajo | 1965 |
| 16030 | Ecuandureo | 25.5 | 85.0 | 49.9 | 2153 | 0.831 | 0.733 | 0.512 | 0.692 | Medio alto | 1340 |
| 16031 | Epitacio Huerta | 33.2 | 78.1 | 57.2 | 2070 | 0.772 | 0.711 | 0.506 | 0.663 | Medio alto | 1668 |
| 16032 | Erongarícuaro | 28.5 | 82.7 | 57.1 | 2644 | 0.808 | 0.741 | 0.547 | 0.699 | Medio alto | 1261 |
| 16033 | Gabriel Zamora | 27.3 | 79.6 | 55.1 | 3559 | 0.818 | 0.714 | 0.596 | 0.709 | Medio alto | 1137 |
| 16034 | Hidalgo | 26.3 | 84.9 | 56.6 | 4041 | 0.825 | 0.755 | 0.617 | 0.732 | Medio alto | 866 |
| 16035 | Huacana, La | 32.1 | 74.7 | 64.3 | 2122 | 0.780 | 0.712 | 0.510 | 0.667 | Medio alto | 1618 |
| 16036 | Huandacareo | 24.6 | 81.8 | 55.9 | 3455 | 0.838 | 0.731 | 0.591 | 0.720 | Medio alto | 1000 |
| 16037 | Huaniqueo | 28.4 | 84.1 | 50.3 | 1260 | 0.808 | 0.728 | 0.423 | 0.653 | Medio alto | 1754 |
| 16038 | Huetamo | 30.6 | 75.9 | 62.6 | 3750 | 0.792 | 0.715 | 0.605 | 0.704 | Medio alto | 1202 |
| 16039 | Huiramba | 25.9 | 85.8 | 61.2 | 1999 | 0.828 | 0.776 | 0.500 | 0.702 | Medio alto | 1231 |
| 16040 | Indaparapeo | 29.5 | 84.2 | 51.3 | 2246 | 0.801 | 0.732 | 0.519 | 0.684 | Medio alto | 1434 |
| 16041 | Irimbo | 29.4 | 84.0 | 60.3 | 2919 | 0.801 | 0.761 | 0.563 | 0.708 | Medio alto | 1150 |
| 16042 | Ixtlán | 26.5 | 82.9 | 46.8 | 3663 | 0.823 | 0.709 | 0.601 | 0.711 | Medio alto | 1116 |
| 16043 | Jacona | 22.6 | 85.7 | 51.6 | 5153 | 0.854 | 0.743 | 0.658 | 0.752 | Medio alto | 652 |
| 16044 | Jiménez | 26.1 | 86.8 | 55.4 | 2262 | 0.826 | 0.763 | 0.521 | 0.703 | Medio alto | 1212 |
| 16045 | Jiquilpan | 22.3 | 88.2 | 56.8 | 4425 | 0.856 | 0.778 | 0.633 | 0.755 | Medio alto | 604 |
| 16046 | Juárez | 28.8 | 79.1 | 55.9 | 6251 | 0.806 | 0.714 | 0.690 | 0.737 | Medio alto | 821 |
| 16047 | Jungapeo | 29.2 | 82.9 | 58.5 | 2681 | 0.802 | 0.748 | 0.549 | 0.700 | Medio alto | 1248 |
| 16048 | Lagunillas | 27.8 | 85.1 | 58.7 | 2151 | 0.813 | 0.763 | 0.512 | 0.696 | Medio alto | 1284 |
| 16049 | Madero | 32.2 | 76.2 | 55.7 | 1702 | 0.780 | 0.694 | 0.473 | 0.649 | Medio bajo | 1797 |
| 16050 | Maravatio | 28.9 | 83.4 | 60.1 | 3104 | 0.805 | 0.756 | 0.573 | 0.711 | Medio alto | 1111 |
| 16051 | Marcos Castellanos | 21.3 | 90.9 | 57.3 | 5425 | 0.863 | 0.797 | 0.667 | 0.776 | Medio alto | 378 |
| 16052 | Lázaro Cárdenas | 21.2 | 90.1 | 65.0 | 6503 | 0.864 | 0.817 | 0.697 | 0.793 | Medio alto | 250 |

Continúa

| Clave | Nombre | Tasa de mortalidad infantil | Porcentaje de las personas de 15 años o más alfabetas | Porcentaje de las personas de 6 a 24 años que van a la escuela | PIB per cápita en dólares ajustados | Índice de sobrevivencia infantil | Índice de nivel de escolaridad | Índice de PIB per cápita | Índice de desarrollo humano (IDH) | Grado de desarrollo humano | Lugar |
|-------|-----------------------|-----------------------------|---|--|-------------------------------------|----------------------------------|--------------------------------|--------------------------|-----------------------------------|----------------------------|-------|
| 16053 | Morelia | 20.2 | 94.2 | 68.5 | 7774 | 0.872 | 0.856 | 0.727 | 0.818 | Alto | 115 |
| 16054 | Morelos | 26.9 | 86.7 | 53.4 | 1911 | 0.821 | 0.756 | 0.492 | 0.690 | Medio alto | 1359 |
| 16055 | Múgica | 26.3 | 82.0 | 57.5 | 4338 | 0.825 | 0.738 | 0.629 | 0.731 | Medio alto | 881 |
| 16056 | Nahuatzen | 33.5 | 73.9 | 56.9 | 2207 | 0.769 | 0.682 | 0.516 | 0.656 | Medio alto | 1732 |
| 16057 | Nocupétaro | 43.4 | 68.6 | 64.6 | 1450 | 0.693 | 0.673 | 0.446 | 0.604 | Medio bajo | 2114 |
| 16058 | Nuevo Parangaricutiro | 26.2 | 88.3 | 55.5 | 3842 | 0.826 | 0.774 | 0.609 | 0.736 | Medio alto | 831 |
| 16059 | Nuevo Urecho | 32.4 | 79.8 | 56.2 | 4876 | 0.778 | 0.719 | 0.649 | 0.715 | Medio alto | 1054 |
| 16060 | Numarán | 26.0 | 87.6 | 53.1 | 4445 | 0.828 | 0.761 | 0.633 | 0.741 | Medio alto | 773 |
| 16061 | Ocampo | 31.3 | 82.8 | 53.3 | 2181 | 0.787 | 0.730 | 0.514 | 0.677 | Medio alto | 1521 |
| 16062 | Pajacuarán | 25.9 | 80.7 | 51.9 | 2966 | 0.828 | 0.711 | 0.566 | 0.702 | Medio alto | 1230 |
| 16063 | Panindícuaro | 27.8 | 84.7 | 53.9 | 1642 | 0.813 | 0.745 | 0.467 | 0.675 | Medio alto | 1539 |
| 16064 | Parácuaro | 27.6 | 79.9 | 57.4 | 3154 | 0.815 | 0.724 | 0.576 | 0.705 | Medio alto | 1194 |
| 16065 | Paracho | 27.3 | 81.0 | 60.0 | 3797 | 0.818 | 0.740 | 0.607 | 0.721 | Medio alto | 989 |
| 16066 | Pátzcuaro | 24.2 | 87.6 | 60.6 | 3894 | 0.841 | 0.786 | 0.611 | 0.746 | Medio alto | 713 |
| 16067 | Penjamillo | 25.1 | 85.8 | 52.3 | 1707 | 0.834 | 0.746 | 0.474 | 0.685 | Medio alto | 1427 |
| 16068 | Peribán | 22.3 | 86.6 | 51.7 | 12160 | 0.856 | 0.749 | 0.801 | 0.802 | Alto | 191 |
| 16069 | Piedad, La | 21.0 | 90.1 | 57.9 | 5184 | 0.866 | 0.794 | 0.659 | 0.773 | Medio alto | 407 |
| 16070 | Purépero | 22.6 | 91.3 | 54.0 | 4211 | 0.854 | 0.789 | 0.624 | 0.756 | Medio alto | 603 |
| 16071 | Puruándiro | 26.0 | 86.0 | 52.9 | 4756 | 0.828 | 0.749 | 0.645 | 0.740 | Medio alto | 776 |
| 16072 | Queréndaro | 26.6 | 86.1 | 55.4 | 3076 | 0.822 | 0.759 | 0.572 | 0.718 | Medio alto | 1029 |
| 16073 | Quiroga | 26.9 | 81.9 | 57.4 | 3452 | 0.821 | 0.738 | 0.591 | 0.716 | Medio alto | 1041 |
| 16074 | Cojumatlán de Régules | 25.0 | 79.9 | 49.0 | 2930 | 0.835 | 0.696 | 0.564 | 0.698 | Medio alto | 1268 |
| 16075 | Reyes, Los | 24.4 | 84.1 | 58.2 | 5551 | 0.840 | 0.754 | 0.670 | 0.755 | Medio alto | 608 |
| 16076 | Sahuayo | 22.1 | 88.1 | 53.2 | 5602 | 0.857 | 0.765 | 0.672 | 0.765 | Medio alto | 506 |
| 16077 | San Lucas | 31.9 | 71.6 | 60.4 | 4276 | 0.782 | 0.678 | 0.627 | 0.696 | Medio alto | 1296 |
| 16078 | Santa Ana Maya | 26.2 | 83.2 | 52.5 | 2366 | 0.826 | 0.729 | 0.528 | 0.695 | Medio alto | 1307 |
| 16079 | Salvador Escalante | 30.9 | 82.4 | 51.3 | 2666 | 0.790 | 0.720 | 0.548 | 0.686 | Medio alto | 1405 |
| 16080 | Senguio | 28.7 | 79.7 | 61.8 | 1881 | 0.806 | 0.737 | 0.490 | 0.678 | Medio alto | 1508 |
| 16081 | Susupuato | 39.7 | 68.8 | 57.7 | 1001 | 0.721 | 0.651 | 0.384 | 0.586 | Medio bajo | 2206 |
| 16082 | Tacámbaro | 28.0 | 81.6 | 59.7 | 3325 | 0.812 | 0.743 | 0.585 | 0.713 | Medio alto | 1084 |
| 16083 | Tancítaro | 29.2 | 79.6 | 55.6 | 2565 | 0.803 | 0.716 | 0.542 | 0.687 | Medio alto | 1397 |
| 16084 | Tangamandapio | 28.5 | 77.1 | 50.2 | 2987 | 0.808 | 0.681 | 0.567 | 0.685 | Medio alto | 1419 |
| 16085 | Tangancícuaro | 25.1 | 82.4 | 50.0 | 3697 | 0.834 | 0.716 | 0.603 | 0.718 | Medio alto | 1030 |
| 16086 | Tanhuato | 24.1 | 85.6 | 54.5 | 3551 | 0.842 | 0.752 | 0.596 | 0.730 | Medio alto | 888 |
| 16087 | Taretan | 27.2 | 85.7 | 59.2 | 3596 | 0.818 | 0.769 | 0.598 | 0.728 | Medio alto | 915 |
| 16088 | Tarímbaro | 28.5 | 85.1 | 53.9 | 2800 | 0.808 | 0.747 | 0.556 | 0.704 | Medio alto | 1210 |
| 16089 | Tepalcatepec | 26.0 | 82.6 | 52.4 | 4477 | 0.827 | 0.726 | 0.634 | 0.729 | Medio alto | 900 |
| 16090 | Tingambato | 27.0 | 84.6 | 59.8 | 2953 | 0.820 | 0.763 | 0.565 | 0.716 | Medio alto | 1049 |
| 16091 | Tingüindín | 25.4 | 87.6 | 55.1 | 3867 | 0.832 | 0.768 | 0.610 | 0.737 | Medio alto | 823 |

Continúa

| Clave | Nombre | Tasa de mortalidad infantil | Porcentaje de las personas de 15 años o más alfabetas | Porcentaje de las personas de 6 a 24 años que van a la escuela | PIB per cápita en dólares ajustados | Índice de sobrevivencia infantil | Índice de nivel de escolaridad | Índice de PIB per cápita | Índice de desarrollo humano (IDH) | Grado de desarrollo humano | Lugar |
|-------|-----------------------------|-----------------------------|---|--|-------------------------------------|----------------------------------|--------------------------------|--------------------------|-----------------------------------|----------------------------|-----------|
| 16092 | Tiquicheo de Nicolás Romero | 36.9 | 67.7 | 61.5 | 1796 | 0.743 | 0.656 | 0.482 | 0.627 | Medio bajo | 1975 |
| 16093 | Tlalpujahua | 31.1 | 84.0 | 62.1 | 2317 | 0.788 | 0.767 | 0.525 | 0.693 | Medio alto | 1326 |
| 16094 | Tlazazalca | 28.2 | 83.5 | 47.8 | 1916 | 0.810 | 0.716 | 0.493 | 0.673 | Medio alto | 1554 |
| 16095 | Tocumbo | 22.4 | 85.0 | 51.9 | 3959 | 0.855 | 0.740 | 0.614 | 0.736 | Medio alto | 827 |
| 16096 | Tumbiscatio | 39.0 | 68.7 | 55.0 | 1412 | 0.727 | 0.642 | 0.442 | 0.604 | Medio bajo | 2115 |
| 16097 | Turicato | 39.6 | 69.8 | 60.5 | 1603 | 0.722 | 0.667 | 0.463 | 0.618 | Medio bajo | 2036 |
| 16098 | Tuxpan | 27.5 | 87.0 | 59.5 | 3024 | 0.815 | 0.778 | 0.569 | 0.721 | Medio alto | 995 |
| 16099 | Tuzantla | 40.8 | 71.6 | 59.8 | 1451 | 0.713 | 0.677 | 0.446 | 0.612 | Medio bajo | 2073 |
| 16100 | Tzintzuntzan | 28.8 | 83.6 | 60.0 | 3074 | 0.805 | 0.757 | 0.572 | 0.712 | Medio alto | 1110 |
| 16101 | Tzitzio | 43.1 | 73.3 | 56.7 | 1396 | 0.696 | 0.678 | 0.440 | 0.604 | Medio bajo | 2112 |
| 16102 | Uruapan | 24.1 | 90.0 | 60.5 | 5538 | 0.842 | 0.802 | 0.670 | 0.771 | Medio alto | 426 |
| 16103 | Venustiano Carranza | 25.2 | 85.2 | 53.1 | 9531 | 0.833 | 0.745 | 0.761 | 0.780 | Medio alto | 342 |
| 16104 | Villamar | 27.6 | 82.0 | 51.5 | 2236 | 0.815 | 0.719 | 0.519 | 0.684 | Medio alto | 1437 |
| 16105 | Vista Hermosa | 24.4 | 86.3 | 49.9 | 3419 | 0.840 | 0.741 | 0.590 | 0.724 | Medio alto | 966 |
| 16106 | Yurécuaro | 23.2 | 87.8 | 49.2 | 3876 | 0.849 | 0.749 | 0.610 | 0.736 | Medio alto | 834 |
| 16107 | Zacapu | 21.6 | 90.9 | 61.3 | 4624 | 0.861 | 0.811 | 0.640 | 0.771 | Medio alto | 430 |
| 16108 | Zamora | 21.7 | 89.2 | 56.3 | 5717 | 0.861 | 0.783 | 0.675 | 0.773 | Medio alto | 408 |
| 16109 | Zinápapo | 22.8 | 88.5 | 51.9 | 2660 | 0.852 | 0.763 | 0.548 | 0.721 | Medio alto | 996 |
| 16110 | Zinapécuaro | 28.1 | 84.7 | 56.4 | 2616 | 0.811 | 0.753 | 0.545 | 0.703 | Medio alto | 1217 |
| 16111 | Ziracuaretiro | 27.8 | 86.9 | 56.4 | 4084 | 0.813 | 0.768 | 0.619 | 0.733 | Medio alto | 857 |
| 16112 | Zitácuaro | 26.0 | 85.1 | 61.2 | 3689 | 0.827 | 0.771 | 0.602 | 0.734 | Medio alto | 854 |
| 16113 | José Sixto Verduzco | 25.6 | 83.9 | 55.5 | 3013 | 0.830 | 0.744 | 0.568 | 0.714 | Medio alto | 1068 |
| | Morelos | 23.2 | 90.8 | 63.1 | 6820 | 0.849 | 0.815 | 0.705 | 0.790 | Medio alto | 17 |
| 17001 | Amacuzac | 26.7 | 85.3 | 60.3 | 3474 | 0.822 | 0.770 | 0.592 | 0.728 | Medio alto | 919 |
| 17002 | Atlatlahucan | 25.7 | 91.0 | 62.7 | 17094 | 0.830 | 0.816 | 0.858 | 0.835 | Alto | 62 |
| 17003 | Axochiapan | 28.7 | 80.6 | 56.6 | 4573 | 0.806 | 0.726 | 0.638 | 0.724 | Medio alto | 965 |
| 17004 | Ayala | 26.1 | 85.1 | 58.2 | 3985 | 0.827 | 0.761 | 0.615 | 0.734 | Medio alto | 848 |
| 17005 | Coatlán del Río | 28.9 | 83.9 | 56.2 | 2790 | 0.805 | 0.747 | 0.556 | 0.702 | Medio alto | 1222 |
| 17006 | Cuautla | 21.7 | 91.5 | 64.4 | 6203 | 0.861 | 0.825 | 0.689 | 0.791 | Medio alto | 260 |
| 17007 | Cuernavaca | 17.7 | 95.4 | 68.4 | 10521 | 0.891 | 0.864 | 0.777 | 0.844 | Alto | 34 |
| 17008 | Emiliano Zapata | 23.3 | 89.4 | 59.2 | 6201 | 0.848 | 0.793 | 0.689 | 0.777 | Medio alto | 366 |
| 17009 | Huitzilac | 24.5 | 93.4 | 63.2 | 5304 | 0.839 | 0.833 | 0.663 | 0.778 | Medio alto | 354 |
| 17010 | Jantetelco | 29.2 | 87.8 | 62.0 | 2775 | 0.802 | 0.792 | 0.555 | 0.716 | Medio alto | 1043 |
| 17011 | Jiutepec | 20.2 | 93.7 | 66.0 | 7314 | 0.872 | 0.845 | 0.716 | 0.811 | Alto | 149 |
| 17012 | Jojutla | 23.4 | 90.1 | 65.0 | 11774 | 0.847 | 0.817 | 0.796 | 0.820 | Alto | 107 |
| 17013 | Jonacatepec | 27.2 | 87.8 | 58.7 | 4396 | 0.818 | 0.781 | 0.631 | 0.744 | Medio alto | 740 |
| 17014 | Mazatepec | 24.6 | 86.8 | 63.2 | 5266 | 0.838 | 0.790 | 0.662 | 0.763 | Medio alto | 526 |
| 17015 | Miacatlán | 29.1 | 82.4 | 59.0 | 2810 | 0.803 | 0.746 | 0.557 | 0.702 | Medio alto | 1225 |

Continúa

| Clave | Nombre | Tasa de mortalidad infantil | Porcentaje de las personas de 15 años o más alfabetas | Porcentaje de las personas de 6 a 24 años que van a la escuela | PIB per cápita en dólares ajustados | Índice de sobrevivencia infantil | Índice de nivel de escolaridad | Índice de PIB per cápita | Índice de desarrollo humano (IDH) | Grado de desarrollo humano | Lugar |
|-------|----------------------|-----------------------------|---|--|-------------------------------------|----------------------------------|--------------------------------|--------------------------|-----------------------------------|----------------------------|-----------|
| 17016 | Ocuituco | 30.5 | 88.0 | 61.3 | 3256 | 0.792 | 0.791 | 0.581 | 0.722 | Medio alto | 988 |
| 17017 | Puente de Ixtla | 26.2 | 85.6 | 57.6 | 6378 | 0.826 | 0.763 | 0.694 | 0.761 | Medio alto | 556 |
| 17018 | Temixco | 23.3 | 89.1 | 59.5 | 4977 | 0.848 | 0.792 | 0.652 | 0.764 | Medio alto | 512 |
| 17019 | Tepalcingo | 29.4 | 84.1 | 60.5 | 3055 | 0.801 | 0.762 | 0.571 | 0.711 | Medio alto | 1112 |
| 17020 | Tepoztlán | 23.4 | 93.6 | 66.5 | 5989 | 0.847 | 0.846 | 0.683 | 0.792 | Medio alto | 256 |
| 17021 | Tetecala | 24.7 | 85.6 | 61.0 | 4259 | 0.838 | 0.774 | 0.626 | 0.746 | Medio alto | 714 |
| 17022 | Tetela del Volcán | 28.4 | 88.0 | 57.8 | 2013 | 0.809 | 0.779 | 0.501 | 0.696 | Medio alto | 1282 |
| 17023 | Tlalnepantla | 32.4 | 90.0 | 53.3 | 4731 | 0.778 | 0.777 | 0.644 | 0.733 | Medio alto | 860 |
| 17024 | Tlaltizapán | 24.0 | 87.1 | 61.0 | 4138 | 0.842 | 0.784 | 0.621 | 0.749 | Medio alto | 669 |
| 17025 | Tlaquiltenango | 27.4 | 87.6 | 60.6 | 3983 | 0.817 | 0.786 | 0.615 | 0.739 | Medio alto | 791 |
| 17026 | Tlayacapan | 27.0 | 88.4 | 59.8 | 4174 | 0.820 | 0.789 | 0.623 | 0.744 | Medio alto | 737 |
| 17027 | Totolapan | 29.5 | 90.6 | 56.8 | 3149 | 0.800 | 0.793 | 0.576 | 0.723 | Medio alto | 970 |
| 17028 | Xochitepec | 25.2 | 87.5 | 60.7 | 4150 | 0.833 | 0.785 | 0.622 | 0.747 | Medio alto | 702 |
| 17029 | Yautepec | 24.9 | 90.5 | 62.1 | 5024 | 0.836 | 0.810 | 0.654 | 0.767 | Medio alto | 477 |
| 17030 | Yecapixtla | 26.3 | 88.7 | 58.8 | 3566 | 0.825 | 0.787 | 0.597 | 0.736 | Medio alto | 825 |
| 17031 | Zacatepec de Hidalgo | 21.2 | 92.3 | 68.8 | 12513 | 0.864 | 0.844 | 0.806 | 0.838 | Alto | 52 |
| 17032 | Zacualpan de Amilpas | 29.5 | 91.0 | 67.7 | 2659 | 0.800 | 0.832 | 0.548 | 0.727 | Medio alto | 936 |
| 17033 | Temoac | 29.3 | 85.6 | 59.3 | 2165 | 0.802 | 0.768 | 0.513 | 0.694 | Medio alto | 1310 |
| | Nayarit | 24.8 | 91.0 | 64.3 | 4709 | 0.837 | 0.821 | 0.643 | 0.767 | Medio alto | 20 |
| 18001 | Acaponeta | 24.8 | 90.0 | 68.6 | 3583 | 0.836 | 0.828 | 0.597 | 0.754 | Medio alto | 619 |
| 18002 | Ahuacatlán | 24.0 | 90.1 | 67.6 | 3048 | 0.842 | 0.826 | 0.570 | 0.746 | Medio alto | 710 |
| 18003 | Amatlán de Cañas | 24.5 | 88.0 | 63.2 | 2877 | 0.839 | 0.798 | 0.561 | 0.732 | Medio alto | 864 |
| 18004 | Compostela | 25.4 | 90.0 | 59.9 | 4340 | 0.832 | 0.799 | 0.629 | 0.753 | Medio alto | 628 |
| 18005 | Huajicori | 39.4 | 80.7 | 68.4 | 1410 | 0.724 | 0.766 | 0.442 | 0.644 | Medio bajo | 1835 |
| 18006 | Ixtlán del Río | 21.9 | 92.0 | 65.6 | 4566 | 0.859 | 0.832 | 0.638 | 0.776 | Medio alto | 373 |
| 18007 | Jala | 27.1 | 89.8 | 64.6 | 2414 | 0.818 | 0.814 | 0.531 | 0.721 | Medio alto | 990 |
| 18008 | Xalisco | 22.1 | 93.2 | 64.1 | 4663 | 0.857 | 0.835 | 0.641 | 0.778 | Medio alto | 355 |
| 18009 | Del Nayar | 56.1 | 54.0 | 54.5 | 986 | 0.595 | 0.542 | 0.382 | 0.506 | Medio bajo | 2409 |
| 18010 | Rosamorada | 26.5 | 88.2 | 63.3 | 2233 | 0.823 | 0.799 | 0.518 | 0.714 | Medio alto | 1082 |
| 18011 | Ruiz | 28.3 | 87.0 | 61.5 | 3059 | 0.810 | 0.785 | 0.571 | 0.722 | Medio alto | 984 |
| 18012 | San Blas | 27.4 | 90.0 | 60.0 | 3746 | 0.816 | 0.800 | 0.605 | 0.740 | Medio alto | 780 |
| 18013 | San Pedro Lagunillas | 23.1 | 89.5 | 62.6 | 2602 | 0.850 | 0.805 | 0.544 | 0.733 | Medio alto | 859 |
| 18014 | Santa María del Oro | 27.6 | 87.1 | 59.9 | 2852 | 0.815 | 0.780 | 0.559 | 0.718 | Medio alto | 1022 |
| 18015 | Santiago Ixcuintla | 24.0 | 89.5 | 59.6 | 3744 | 0.843 | 0.795 | 0.605 | 0.748 | Medio alto | 696 |
| 18016 | Tecuala | 22.6 | 88.7 | 66.3 | 3211 | 0.854 | 0.812 | 0.579 | 0.748 | Medio alto | 681 |
| 18017 | Tepic | 19.5 | 95.7 | 69.1 | 6774 | 0.878 | 0.868 | 0.704 | 0.817 | Alto | 122 |
| 18018 | Tuxpan | 23.8 | 91.6 | 65.6 | 4123 | 0.844 | 0.829 | 0.621 | 0.765 | Medio alto | 505 |
| 18019 | Yesca, La | 38.9 | 81.6 | 57.1 | 1486 | 0.728 | 0.734 | 0.450 | 0.637 | Medio bajo | 1892 |

Continúa

| Clave | Nombre | Tasa de mortalidad infantil | Porcentaje de las personas de 15 años o más alfabetas | Porcentaje de las personas de 6 a 24 años que van a la escuela | PIB per cápita en dólares ajustados | Índice de sobrevivencia infantil | Índice de nivel de escolaridad | Índice de PIB per cápita | Índice de desarrollo humano (IDH) | Grado de desarrollo humano | Lugar |
|-------|------------------------|-----------------------------|---|--|-------------------------------------|----------------------------------|--------------------------------|--------------------------|-----------------------------------|----------------------------|----------|
| 18020 | Bahía de Banderas | 24.0 | 92.2 | 58.3 | 6241 | 0.842 | 0.809 | 0.690 | 0.780 | Medio alto | 336 |
| | Nuevo León | 20.9 | 96.7 | 62.2 | 13033 | 0.867 | 0.852 | 0.813 | 0.844 | Alto | 2 |
| 19001 | Abasolo | 22.6 | 95.2 | 59.3 | 9764 | 0.853 | 0.832 | 0.765 | 0.817 | Alto | 120 |
| 19002 | Agualeguas | 25.0 | 93.9 | 51.8 | 15823 | 0.835 | 0.799 | 0.845 | 0.826 | Alto | 83 |
| 19003 | Aldamas, Los | 26.9 | 94.7 | 49.9 | 3762 | 0.820 | 0.798 | 0.605 | 0.741 | Medio alto | 767 |
| 19004 | Allende | 22.4 | 95.9 | 56.3 | 8988 | 0.855 | 0.827 | 0.751 | 0.811 | Alto | 150 |
| 19005 | Anáhuac | 24.2 | 94.1 | 57.0 | 7770 | 0.842 | 0.817 | 0.727 | 0.795 | Medio alto | 239 |
| 19006 | Apodaca | 20.3 | 97.7 | 63.6 | 9461 | 0.871 | 0.863 | 0.759 | 0.831 | Alto | 70 |
| 19007 | Aramberri | 34.4 | 85.9 | 58.9 | 2504 | 0.762 | 0.769 | 0.537 | 0.690 | Medio alto | 1364 |
| 19008 | Bustamante | 25.4 | 93.4 | 60.5 | 5521 | 0.832 | 0.824 | 0.669 | 0.775 | Medio alto | 386 |
| 19009 | Cadereyta Jiménez | 21.5 | 96.0 | 54.9 | 12729 | 0.862 | 0.823 | 0.809 | 0.831 | Alto | 69 |
| 19010 | Carmen | 22.4 | 95.0 | 56.6 | 7979 | 0.855 | 0.822 | 0.731 | 0.803 | Alto | 184 |
| 19011 | Cerralvo | 22.9 | 94.7 | 56.3 | 8957 | 0.852 | 0.819 | 0.750 | 0.807 | Alto | 164 |
| 19012 | Ciénega de Flores | 22.1 | 95.0 | 55.1 | 8676 | 0.857 | 0.817 | 0.745 | 0.807 | Alto | 167 |
| 19013 | China | 24.7 | 93.6 | 57.1 | 7882 | 0.837 | 0.815 | 0.729 | 0.794 | Medio alto | 248 |
| 19014 | Doctor Arroyo | 33.9 | 83.5 | 59.9 | 2264 | 0.766 | 0.756 | 0.521 | 0.681 | Medio alto | 1472 |
| 19015 | Doctor Coss | 26.9 | 92.9 | 54.1 | 6206 | 0.820 | 0.800 | 0.689 | 0.770 | Medio alto | 438 |
| 19016 | Doctor González | 25.9 | 91.5 | 54.4 | 5772 | 0.828 | 0.792 | 0.677 | 0.765 | Medio alto | 489 |
| 19017 | Galeana | 32.6 | 88.8 | 57.1 | 4027 | 0.777 | 0.782 | 0.617 | 0.725 | Medio alto | 950 |
| 19018 | García | 22.7 | 92.9 | 54.5 | 6289 | 0.853 | 0.801 | 0.691 | 0.782 | Medio alto | 329 |
| 19019 | San Pedro Garza García | 18.4 | 98.1 | 65.7 | 32877 | 0.886 | 0.873 | 0.967 | 0.909 | Alto | 2 |
| 19020 | General Bravo | 25.3 | 93.2 | 53.5 | 20646 | 0.833 | 0.800 | 0.890 | 0.841 | Alto | 48 |
| 19021 | General Escobedo | 21.5 | 96.7 | 60.4 | 8515 | 0.862 | 0.846 | 0.742 | 0.817 | Alto | 121 |
| 19022 | General Terán | 26.3 | 93.4 | 53.2 | 6930 | 0.825 | 0.800 | 0.707 | 0.777 | Medio alto | 360 |
| 19023 | General Treviño | 24.7 | 94.7 | 57.1 | 4877 | 0.838 | 0.822 | 0.649 | 0.769 | Medio alto | 440 |
| 19024 | General Zaragoza | 37.9 | 87.9 | 60.8 | 2191 | 0.735 | 0.788 | 0.515 | 0.680 | Medio alto | 1497 |
| 19025 | General Zuazua | 21.8 | 92.7 | 48.4 | 8394 | 0.859 | 0.779 | 0.739 | 0.793 | Medio alto | 251 |
| 19026 | Guadalupe | 19.9 | 97.3 | 62.7 | 14241 | 0.874 | 0.858 | 0.828 | 0.853 | Alto | 24 |
| 19027 | Herrerías, Los | 25.0 | 94.6 | 49.9 | 6817 | 0.835 | 0.797 | 0.705 | 0.779 | Medio alto | 349 |
| 19028 | Higueras | 28.2 | 92.5 | 59.1 | 8191 | 0.810 | 0.814 | 0.735 | 0.787 | Medio alto | 289 |
| 19029 | Hualahuisés | 24.8 | 94.7 | 61.0 | 5325 | 0.837 | 0.835 | 0.663 | 0.778 | Medio alto | 353 |
| 19030 | Iturbide | 29.9 | 89.8 | 59.2 | 3408 | 0.798 | 0.796 | 0.589 | 0.728 | Medio alto | 927 |
| 19031 | Juárez | 23.6 | 96.0 | 59.0 | 7667 | 0.846 | 0.836 | 0.724 | 0.802 | Alto | 189 |
| 19032 | Lampazos de Naranjo | 25.8 | 93.9 | 58.4 | 6902 | 0.829 | 0.820 | 0.707 | 0.785 | Medio alto | 299 |
| 19033 | Linares | 24.6 | 95.6 | 60.1 | 8802 | 0.838 | 0.837 | 0.747 | 0.808 | Alto | 160 |
| 19034 | Marín | 24.1 | 94.5 | 51.5 | 8993 | 0.842 | 0.802 | 0.751 | 0.798 | Medio alto | 212 |
| 19035 | Melchor Ocampo | 23.1 | 97.2 | 61.7 | 8028 | 0.850 | 0.853 | 0.732 | 0.812 | Alto | 145 |
| 19036 | Mier Y Noriega | 37.5 | 79.8 | 58.4 | 1011 | 0.739 | 0.727 | 0.386 | 0.617 | Medio bajo | 2039 |

Continúa

| Clave | Nombre | Tasa de mortalidad infantil | Porcentaje de las personas de 15 años o más alfabetas | Porcentaje de las personas de 6 a 24 años que van a la escuela | PIB per cápita en dólares ajustados | Índice de sobrevivencia infantil | Índice de nivel de escolaridad | Índice de PIB per cápita | Índice de desarrollo humano (IDH) | Grado de desarrollo humano | Lugar |
|-------|---------------------------|-----------------------------|---|--|-------------------------------------|----------------------------------|--------------------------------|--------------------------|-----------------------------------|----------------------------|-----------|
| 19037 | Mina | 29.2 | 90.9 | 47.8 | 5925 | 0.803 | 0.765 | 0.681 | 0.750 | Medio alto | 665 |
| 19038 | Montemorelos | 23.7 | 95.6 | 60.7 | 12766 | 0.845 | 0.840 | 0.809 | 0.831 | Alto | 67 |
| 19039 | Monterrey | 19.9 | 96.8 | 62.1 | 14769 | 0.874 | 0.853 | 0.834 | 0.853 | Alto | 22 |
| 19040 | Parás | 25.2 | 93.1 | 58.0 | 7699 | 0.834 | 0.814 | 0.725 | 0.791 | Medio alto | 263 |
| 19041 | Pesquería | 24.8 | 93.7 | 53.0 | 7503 | 0.836 | 0.802 | 0.721 | 0.786 | Medio alto | 294 |
| 19042 | Ramones, Los | 27.3 | 93.7 | 49.5 | 5056 | 0.818 | 0.790 | 0.655 | 0.754 | Medio alto | 617 |
| 19043 | Rayones | 36.0 | 85.4 | 51.0 | 7235 | 0.751 | 0.740 | 0.715 | 0.735 | Medio alto | 845 |
| 19044 | Sabinas Hidalgo | 21.4 | 95.8 | 62.3 | 9500 | 0.863 | 0.846 | 0.760 | 0.823 | Alto | 97 |
| 19045 | Salinas Victoria | 25.4 | 95.4 | 51.3 | 8772 | 0.832 | 0.807 | 0.747 | 0.795 | Medio alto | 241 |
| 19046 | San Nicolás de los Garza | 18.7 | 98.4 | 68.3 | 14478 | 0.883 | 0.884 | 0.830 | 0.866 | Alto | 13 |
| 19047 | Hidalgo | 21.1 | 95.0 | 57.3 | 8555 | 0.865 | 0.824 | 0.743 | 0.811 | Alto | 152 |
| 19048 | Santa Catarina | 20.8 | 96.5 | 59.4 | 9745 | 0.867 | 0.841 | 0.764 | 0.824 | Alto | 93 |
| 19049 | Santiago | 19.7 | 96.1 | 59.3 | 11739 | 0.876 | 0.838 | 0.795 | 0.837 | Alto | 58 |
| 19050 | Vallecillo | 27.4 | 93.9 | 56.6 | 5115 | 0.816 | 0.815 | 0.657 | 0.763 | Medio alto | 529 |
| 19051 | Villaldama | 24.5 | 95.3 | 61.0 | 9370 | 0.839 | 0.839 | 0.758 | 0.812 | Alto | 146 |
| | Oaxaca | 31.7 | 78.5 | 63.3 | 3489 | 0.783 | 0.734 | 0.593 | 0.704 | Medio alto | 31 |
| 20001 | Abejones | 32.5 | 78.1 | 61.6 | 587 | 0.777 | 0.726 | 0.295 | 0.599 | Medio bajo | 2130 |
| 20002 | Acatlán de Pérez Figueroa | 30.7 | 78.6 | 60.5 | 3332 | 0.791 | 0.726 | 0.585 | 0.701 | Medio alto | 1237 |
| 20003 | Asunción Cacalotepec | 38.2 | 60.6 | 60.6 | 1508 | 0.733 | 0.606 | 0.453 | 0.597 | Medio bajo | 2145 |
| 20004 | Asunción Cuyotepeji | 29.0 | 82.0 | 69.9 | 1955 | 0.804 | 0.780 | 0.496 | 0.693 | Medio alto | 1323 |
| 20005 | Asunción Ixtaltepec | 25.1 | 77.1 | 71.4 | 3648 | 0.834 | 0.752 | 0.600 | 0.729 | Medio alto | 906 |
| 20006 | Asunción Nochixtlán | 24.8 | 86.9 | 67.1 | 4128 | 0.837 | 0.803 | 0.621 | 0.754 | Medio alto | 626 |
| 20007 | Asunción Ocotlán | 39.2 | 64.6 | 59.3 | 900 | 0.726 | 0.629 | 0.367 | 0.574 | Medio bajo | 2265 |
| 20008 | Asunción Tlacolulita | 28.7 | 84.5 | 69.2 | 1051 | 0.807 | 0.794 | 0.393 | 0.664 | Medio alto | 1654 |
| 20009 | Ayotzintepec | 32.6 | 78.1 | 63.6 | 967 | 0.776 | 0.733 | 0.379 | 0.629 | Medio bajo | 1966 |
| 20010 | Barrio de la Soledad, El | 22.9 | 88.5 | 71.3 | 4562 | 0.851 | 0.828 | 0.638 | 0.772 | Medio alto | 420 |
| 20011 | Calihualá | 36.0 | 63.6 | 63.0 | 1010 | 0.750 | 0.634 | 0.386 | 0.590 | Medio bajo | 2181 |
| 20012 | Candelaria Loxicha | 42.9 | 66.5 | 56.6 | 1830 | 0.697 | 0.632 | 0.485 | 0.605 | Medio bajo | 2111 |
| 20013 | Ciénega de Zimatlán | 27.3 | 84.1 | 54.6 | 1863 | 0.818 | 0.742 | 0.488 | 0.683 | Medio alto | 1454 |
| 20014 | Ciudad Ixtepec | 20.8 | 86.3 | 70.6 | 5312 | 0.868 | 0.810 | 0.663 | 0.780 | Medio alto | 337 |
| 20015 | Coatecas Altas | 43.6 | 52.9 | 53.2 | 1334 | 0.692 | 0.530 | 0.432 | 0.551 | Medio bajo | 2338 |
| 20016 | Coicoyán de las Flores | 58.0 | 25.0 | 38.2 | 355 | 0.581 | 0.294 | 0.211 | 0.362 | Bajo | 2442 |
| 20017 | Compañía, La | 35.4 | 73.2 | 51.1 | 809 | 0.755 | 0.659 | 0.349 | 0.587 | Medio bajo | 2193 |
| 20018 | Concepción Buenavista | 33.9 | 86.2 | 58.9 | 1516 | 0.766 | 0.771 | 0.454 | 0.664 | Medio alto | 1662 |
| 20019 | Concepción Pápalo | 33.1 | 77.7 | 57.6 | 738 | 0.772 | 0.710 | 0.334 | 0.605 | Medio bajo | 2108 |
| 20020 | Constancia del Rosario | 37.6 | 55.9 | 60.9 | 2078 | 0.738 | 0.576 | 0.506 | 0.607 | Medio bajo | 2101 |
| 20021 | Cosolapa | 27.6 | 80.8 | 61.1 | 4107 | 0.815 | 0.743 | 0.620 | 0.726 | Medio alto | 944 |
| 20022 | Cosoltepec | 28.2 | 89.3 | 75.9 | 981 | 0.811 | 0.848 | 0.381 | 0.680 | Medio alto | 1491 |

Continúa

| Clave | Nombre | Tasa de mortalidad infantil | Porcentaje de las personas de 15 años o más alfabetas | Porcentaje de las personas de 6 a 24 años que van a la escuela | PIB per cápita en dólares ajustados | Índice de sobrevivencia infantil | Índice de nivel de escolaridad | Índice de PIB per cápita | Índice de desarrollo humano (IDH) | Grado de desarrollo humano | Lugar |
|-------|-------------------------------------|-----------------------------|---|--|-------------------------------------|----------------------------------|--------------------------------|--------------------------|-----------------------------------|----------------------------|-------|
| 20023 | Cuicilápam de Guerrero | 23.6 | 90.4 | 63.9 | 3810 | 0.846 | 0.815 | 0.608 | 0.756 | Medio alto | 595 |
| 20024 | Cuyamecalco Villa de Zaragoza | 39.1 | 57.7 | 54.3 | 957 | 0.726 | 0.566 | 0.377 | 0.556 | Medio bajo | 2325 |
| 20025 | Chahuites | 26.7 | 78.5 | 56.9 | 3799 | 0.822 | 0.713 | 0.607 | 0.714 | Medio alto | 1079 |
| 20026 | Chalcatongo de Hidalgo | 32.0 | 76.0 | 73.8 | 1942 | 0.781 | 0.753 | 0.495 | 0.676 | Medio alto | 1528 |
| 20027 | Chiquihuitlán de Benito Juárez | 39.6 | 55.0 | 56.0 | 1321 | 0.723 | 0.553 | 0.431 | 0.569 | Medio bajo | 2278 |
| 20028 | Heroica Ciudad de Ejutla de Crespo | 31.6 | 75.0 | 55.7 | 2094 | 0.784 | 0.685 | 0.508 | 0.659 | Medio alto | 1706 |
| 20029 | Eloxochitlán de Flores Magón | 47.8 | 47.0 | 56.8 | 1423 | 0.659 | 0.502 | 0.443 | 0.535 | Medio bajo | 2370 |
| 20030 | Espinal, El | 19.7 | 88.3 | 75.6 | 7694 | 0.876 | 0.841 | 0.725 | 0.814 | Alto | 133 |
| 20031 | Tamazulapam del Espíritu Santo | 39.3 | 58.8 | 63.2 | 2373 | 0.725 | 0.603 | 0.529 | 0.619 | Medio bajo | 2031 |
| 20032 | Fresnillo de Trujano | 34.2 | 70.3 | 70.9 | 1299 | 0.764 | 0.705 | 0.428 | 0.632 | Medio bajo | 1936 |
| 20033 | Guadalupe Etla | 22.8 | 93.9 | 69.6 | 5045 | 0.852 | 0.858 | 0.654 | 0.788 | Medio alto | 278 |
| 20034 | Guadalupe de Ramírez | 27.3 | 78.6 | 57.7 | 2293 | 0.817 | 0.717 | 0.523 | 0.686 | Medio alto | 1414 |
| 20035 | Guelatao de Juárez | 20.3 | 95.7 | 83.4 | 4111 | 0.871 | 0.916 | 0.620 | 0.802 | Alto | 187 |
| 20036 | Guevea de Humboldt | 30.9 | 77.9 | 50.3 | 1365 | 0.790 | 0.687 | 0.436 | 0.638 | Medio bajo | 1887 |
| 20037 | Mesones Hidalgo | 40.9 | 61.6 | 61.8 | 967 | 0.712 | 0.617 | 0.379 | 0.569 | Medio bajo | 2276 |
| 20038 | Villa Hidalgo | 32.7 | 66.5 | 51.9 | 2192 | 0.776 | 0.616 | 0.515 | 0.636 | Medio bajo | 1908 |
| 20039 | Heroica Ciudad de Huajuapam de León | 21.4 | 89.3 | 67.4 | 5773 | 0.863 | 0.820 | 0.677 | 0.787 | Medio alto | 290 |
| 20040 | Huautepec | 49.4 | 40.3 | 50.7 | 1466 | 0.647 | 0.437 | 0.448 | 0.511 | Medio bajo | 2405 |
| 20041 | Huautla de Jiménez | 38.5 | 52.6 | 61.9 | 3807 | 0.731 | 0.557 | 0.607 | 0.632 | Medio bajo | 1941 |
| 20042 | Ixtlán de Juárez | 29.6 | 88.2 | 65.3 | 2161 | 0.800 | 0.806 | 0.513 | 0.706 | Medio alto | 1178 |
| 20043 | Juchitán de Zaragoza | 24.1 | 79.3 | 63.1 | 4639 | 0.842 | 0.739 | 0.640 | 0.740 | Medio alto | 778 |
| 20044 | Loma Bonita | 25.9 | 81.8 | 58.5 | 3690 | 0.828 | 0.741 | 0.602 | 0.724 | Medio alto | 963 |
| 20045 | Magdalena Apasco | 23.1 | 94.9 | 64.8 | 4853 | 0.850 | 0.849 | 0.648 | 0.782 | Medio alto | 323 |
| 20046 | Magdalena Jaltepec | 34.6 | 81.0 | 58.2 | 1457 | 0.761 | 0.734 | 0.447 | 0.647 | Medio bajo | 1807 |
| 20047 | Santa Magdalena Jicotlán | 26.2 | 84.2 | 65.5 | 628 | 0.826 | 0.780 | 0.307 | 0.637 | Medio bajo | 1894 |
| 20048 | Magdalena Mixtepec | 38.1 | 64.3 | 57.2 | 2169 | 0.734 | 0.619 | 0.514 | 0.622 | Medio bajo | 2007 |
| 20049 | Magdalena Ocotlán | 31.8 | 83.6 | 60.1 | 2260 | 0.783 | 0.758 | 0.520 | 0.687 | Medio alto | 1393 |
| 20050 | Magdalena Peñasco | 41.5 | 59.0 | 62.7 | 1182 | 0.708 | 0.602 | 0.412 | 0.574 | Medio bajo | 2260 |
| 20051 | Magdalena Teitipac | 40.8 | 56.5 | 45.7 | 1440 | 0.713 | 0.529 | 0.445 | 0.562 | Medio bajo | 2305 |
| 20052 | Magdalena Tequisistlán | 28.4 | 82.4 | 73.5 | 2578 | 0.809 | 0.794 | 0.542 | 0.715 | Medio alto | 1056 |
| 20053 | Magdalena Tlacotepec | 26.6 | 74.6 | 68.2 | 3878 | 0.823 | 0.725 | 0.611 | 0.719 | Medio alto | 1008 |
| 20054 | Magdalena Zahuatlán | 30.3 | 79.4 | 64.8 | 1096 | 0.794 | 0.745 | 0.400 | 0.646 | Medio bajo | 1819 |
| 20055 | Mariscala de Juárez | 29.1 | 78.7 | 58.0 | 2514 | 0.803 | 0.718 | 0.538 | 0.687 | Medio alto | 1399 |
| 20056 | Mártires de Tacubaya | 31.3 | 75.7 | 71.2 | 1478 | 0.787 | 0.742 | 0.450 | 0.659 | Medio alto | 1705 |
| 20057 | Matías Romero | 25.4 | 83.0 | 66.5 | 3695 | 0.832 | 0.775 | 0.602 | 0.737 | Medio alto | 820 |
| 20058 | Mazatlán Villa de Flores | 43.7 | 56.5 | 61.4 | 908 | 0.691 | 0.582 | 0.368 | 0.547 | Medio bajo | 2351 |
| 20059 | Miahuatlán de Porfirio Díaz | 29.9 | 79.3 | 60.4 | 3288 | 0.798 | 0.730 | 0.583 | 0.704 | Medio alto | 1208 |
| 20060 | Mixistlán de la Reforma | 39.0 | 69.3 | 66.0 | 656 | 0.727 | 0.682 | 0.314 | 0.574 | Medio bajo | 2257 |
| 20061 | Monjas | 39.5 | 62.1 | 59.0 | 2381 | 0.723 | 0.611 | 0.529 | 0.621 | Medio bajo | 2014 |

Continúa

| Clave | Nombre | Tasa de mortalidad infantil | Porcentaje de las personas de 15 años o más alfabetas | Porcentaje de las personas de 6 a 24 años que van a la escuela | PIB per cápita en dólares ajustados | Índice de sobrevivencia infantil | Índice de nivel de escolaridad | Índice de PIB per cápita | Índice de desarrollo humano (IDH) | Grado de desarrollo humano | Lugar |
|-------|----------------------------|-----------------------------|---|--|-------------------------------------|----------------------------------|--------------------------------|--------------------------|-----------------------------------|----------------------------|-------|
| 20062 | Natividad | 23.9 | 90.6 | 69.7 | 3262 | 0.844 | 0.837 | 0.582 | 0.754 | Medio alto | 618 |
| 20063 | Nazareno Etlá | 22.6 | 95.8 | 66.7 | 5682 | 0.854 | 0.861 | 0.674 | 0.796 | Medio alto | 224 |
| 20064 | Nejapa de Madero | 30.9 | 87.1 | 59.2 | 1238 | 0.790 | 0.778 | 0.420 | 0.662 | Medio alto | 1676 |
| 20065 | Ixpantepec Nieves | 34.2 | 58.7 | 55.6 | 1215 | 0.764 | 0.577 | 0.417 | 0.586 | Medio bajo | 2205 |
| 20066 | Santiago Niltepec | 29.9 | 75.3 | 70.0 | 2209 | 0.797 | 0.735 | 0.517 | 0.683 | Medio alto | 1450 |
| 20067 | Oaxaca de Juárez | 18.6 | 94.7 | 72.1 | 8722 | 0.884 | 0.872 | 0.746 | 0.834 | Alto | 64 |
| 20068 | Ocotlán de Morelos | 26.5 | 85.6 | 62.4 | 3912 | 0.824 | 0.779 | 0.612 | 0.738 | Medio alto | 804 |
| 20069 | Pe, La | 36.8 | 71.8 | 52.1 | 738 | 0.744 | 0.652 | 0.334 | 0.577 | Medio bajo | 2250 |
| 20070 | Pinotepa de Don Luis | 36.0 | 63.8 | 68.6 | 2092 | 0.750 | 0.654 | 0.508 | 0.637 | Medio bajo | 1893 |
| 20071 | Pluma Hidalgo | 38.2 | 69.9 | 51.1 | 2453 | 0.733 | 0.636 | 0.534 | 0.634 | Medio bajo | 1916 |
| 20072 | San José del Progreso | 36.9 | 74.0 | 51.3 | 2264 | 0.743 | 0.665 | 0.521 | 0.643 | Medio bajo | 1843 |
| 20073 | Putla Villa de Guerrero | 29.2 | 80.5 | 66.6 | 3535 | 0.803 | 0.759 | 0.595 | 0.719 | Medio alto | 1014 |
| 20074 | Santa Catarina Quioquitani | 33.3 | 83.7 | 44.8 | 1068 | 0.771 | 0.707 | 0.395 | 0.624 | Medio bajo | 1996 |
| 20075 | Reforma de Pineda | 26.4 | 79.2 | 74.8 | 3321 | 0.824 | 0.777 | 0.585 | 0.729 | Medio alto | 909 |
| 20076 | Reforma, La | 30.0 | 85.7 | 62.0 | 1045 | 0.797 | 0.778 | 0.392 | 0.655 | Medio alto | 1738 |
| 20077 | Reyes Etlá | 26.4 | 92.9 | 63.5 | 3336 | 0.824 | 0.831 | 0.585 | 0.747 | Medio alto | 699 |
| 20078 | Rojas de Cuauhtémoc | 23.2 | 92.6 | 64.2 | 4586 | 0.849 | 0.831 | 0.638 | 0.773 | Medio alto | 409 |
| 20079 | Salina Cruz | 20.0 | 92.2 | 71.2 | 7145 | 0.873 | 0.852 | 0.713 | 0.813 | Alto | 140 |
| 20080 | San Agustín Amatengo | 32.3 | 66.5 | 61.6 | 907 | 0.779 | 0.649 | 0.368 | 0.598 | Medio bajo | 2137 |
| 20081 | San Agustín Atenango | 34.2 | 65.2 | 58.9 | 2352 | 0.764 | 0.631 | 0.527 | 0.641 | Medio bajo | 1858 |
| 20082 | San Agustín Chayuco | 35.5 | 76.4 | 65.1 | 1172 | 0.754 | 0.726 | 0.411 | 0.630 | Medio bajo | 1957 |
| 20083 | San Agustín de las Juntas | 24.0 | 92.5 | 66.7 | 6721 | 0.843 | 0.839 | 0.702 | 0.795 | Medio alto | 243 |
| 20084 | San Agustín Etlá | 21.6 | 95.5 | 69.7 | 6080 | 0.861 | 0.869 | 0.686 | 0.805 | Alto | 173 |
| 20085 | San Agustín Loxicha | 46.4 | 64.2 | 52.4 | 1202 | 0.670 | 0.603 | 0.415 | 0.562 | Medio bajo | 2304 |
| 20086 | San Agustín Tlacoatepec | 29.9 | 72.2 | 60.3 | 1685 | 0.797 | 0.682 | 0.471 | 0.650 | Medio alto | 1783 |
| 20087 | San Agustín Yatareni | 26.6 | 89.6 | 52.3 | 3224 | 0.823 | 0.772 | 0.580 | 0.725 | Medio alto | 956 |
| 20088 | San Andrés Cabecera Nueva | 33.7 | 77.5 | 60.7 | 986 | 0.768 | 0.719 | 0.382 | 0.623 | Medio bajo | 2003 |
| 20089 | San Andrés Dinicuiti | 32.4 | 79.9 | 56.7 | 2064 | 0.778 | 0.722 | 0.505 | 0.668 | Medio alto | 1607 |
| 20090 | San Andrés Huaxpaltepec | 34.8 | 75.7 | 68.8 | 2131 | 0.759 | 0.734 | 0.511 | 0.668 | Medio alto | 1613 |
| 20091 | San Andrés Huayápam | 21.0 | 95.4 | 72.0 | 10806 | 0.866 | 0.876 | 0.782 | 0.841 | Alto | 45 |
| 20092 | San Andrés Ixtlahuaca | 28.4 | 84.0 | 65.8 | 1696 | 0.809 | 0.780 | 0.472 | 0.687 | Medio alto | 1394 |
| 20093 | San Andrés Lagunas | 25.7 | 82.2 | 55.4 | 809 | 0.830 | 0.732 | 0.349 | 0.637 | Medio bajo | 1900 |
| 20094 | San Andrés Nuxiño | 37.2 | 86.2 | 62.9 | 899 | 0.741 | 0.784 | 0.367 | 0.631 | Medio bajo | 1953 |
| 20095 | San Andrés Paxtlán | 46.8 | 58.8 | 49.6 | 1005 | 0.667 | 0.557 | 0.385 | 0.536 | Medio bajo | 2367 |
| 20096 | San Andrés Sinaxtla | 23.5 | 88.2 | 69.5 | 3316 | 0.847 | 0.820 | 0.584 | 0.750 | Medio alto | 660 |
| 20097 | San Andrés Solaga | 30.4 | 82.9 | 56.9 | 775 | 0.793 | 0.743 | 0.342 | 0.626 | Medio bajo | 1986 |
| 20098 | San Andrés Teotitlán | 36.1 | 70.2 | 57.8 | 1698 | 0.749 | 0.661 | 0.473 | 0.627 | Medio bajo | 1972 |
| 20099 | San Andrés Tepetlapa | 39.9 | 58.7 | 54.3 | 835 | 0.720 | 0.573 | 0.354 | 0.549 | Medio bajo | 2346 |
| 20100 | San Andrés Yaá | 37.8 | 51.8 | 69.0 | 871 | 0.736 | 0.575 | 0.361 | 0.558 | Medio bajo | 2317 |

Continúa

| Clave | Nombre | Tasa de mortalidad infantil | Porcentaje de las personas de 15 años o más alfabetas | Porcentaje de las personas de 6 a 24 años que van a la escuela | PIB per cápita en dólares ajustados | Índice de sobrevivencia infantil | Índice de nivel de escolaridad | Índice de PIB per cápita | Índice de desarrollo humano (IDH) | Grado de desarrollo humano | Lugar |
|-------|-------------------------------|-----------------------------|---|--|-------------------------------------|----------------------------------|--------------------------------|--------------------------|-----------------------------------|----------------------------|-------|
| 20101 | San Andrés Zabache | 34.3 | 58.9 | 60.1 | 394 | 0.764 | 0.593 | 0.229 | 0.528 | Medio bajo | 2383 |
| 20102 | San Andrés Zautla | 23.5 | 94.1 | 71.8 | 4426 | 0.846 | 0.866 | 0.633 | 0.782 | Medio alto | 328 |
| 20103 | San Antonino Castillo Velasco | 30.0 | 82.4 | 49.8 | 3671 | 0.796 | 0.715 | 0.601 | 0.704 | Medio alto | 1198 |
| 20104 | San Antonino El Alto | 34.1 | 78.1 | 70.2 | 1645 | 0.765 | 0.755 | 0.467 | 0.662 | Medio alto | 1677 |
| 20105 | San Antonino Monte Verde | 31.9 | 76.6 | 64.8 | 505 | 0.782 | 0.727 | 0.270 | 0.593 | Medio bajo | 2168 |
| 20106 | San Antonio Acutla | 29.4 | 71.2 | 59.4 | 904 | 0.801 | 0.673 | 0.367 | 0.614 | Medio bajo | 2066 |
| 20107 | San Antonio de la Cal | 22.6 | 89.9 | 63.2 | 5807 | 0.853 | 0.810 | 0.678 | 0.780 | Medio alto | 339 |
| 20108 | San Antonio Huitepec | 35.5 | 78.7 | 69.7 | 1147 | 0.754 | 0.757 | 0.407 | 0.639 | Medio bajo | 1871 |
| 20109 | San Antonio Nanahuatipam | 25.5 | 86.7 | 62.6 | 2165 | 0.831 | 0.787 | 0.513 | 0.711 | Medio alto | 1123 |
| 20110 | San Antonio Sinicahua | 42.5 | 58.4 | 60.5 | 782 | 0.700 | 0.591 | 0.343 | 0.545 | Medio bajo | 2358 |
| 20111 | San Antonio Tepetlapa | 43.0 | 63.2 | 74.9 | 1300 | 0.696 | 0.671 | 0.428 | 0.598 | Medio bajo | 2139 |
| 20112 | San Baltazar Chichicápam | 30.5 | 66.5 | 63.0 | 1337 | 0.792 | 0.653 | 0.433 | 0.626 | Medio bajo | 1983 |
| 20113 | San Baltazar Loxicha | 36.6 | 81.3 | 59.1 | 1598 | 0.746 | 0.739 | 0.463 | 0.649 | Medio bajo | 1795 |
| 20114 | San Baltazar Yatzachi El Bajo | 29.9 | 67.7 | 63.8 | 1028 | 0.797 | 0.664 | 0.389 | 0.616 | Medio bajo | 2043 |
| 20115 | San Bartolo Coyotepec | 23.5 | 90.6 | 71.3 | 4907 | 0.846 | 0.841 | 0.650 | 0.779 | Medio alto | 346 |
| 20116 | San Bartolomé Ayautla | 47.3 | 41.1 | 58.7 | 1292 | 0.663 | 0.470 | 0.427 | 0.520 | Medio bajo | 2397 |
| 20117 | San Bartolomé Loxicha | 38.9 | 71.2 | 68.1 | 1713 | 0.727 | 0.702 | 0.474 | 0.634 | Medio bajo | 1917 |
| 20118 | San Bartolomé Quialana | 36.4 | 70.4 | 60.0 | 722 | 0.747 | 0.670 | 0.330 | 0.582 | Medio bajo | 2224 |
| 20119 | San Bartolomé Yucuañe | 31.0 | 69.5 | 71.0 | 1666 | 0.789 | 0.700 | 0.469 | 0.653 | Medio alto | 1757 |
| 20120 | San Bartolomé Zoogocho | 27.0 | 80.5 | 87.1 | 1065 | 0.820 | 0.827 | 0.395 | 0.681 | Medio alto | 1483 |
| 20121 | San Bartolo Soyaltepec | 29.3 | 76.7 | 61.3 | 741 | 0.802 | 0.716 | 0.334 | 0.617 | Medio bajo | 2038 |
| 20122 | San Bartolo Yautepec | 25.9 | 90.6 | 62.1 | 2085 | 0.828 | 0.811 | 0.507 | 0.715 | Medio alto | 1053 |
| 20123 | San Bernardo Mixtepec | 36.2 | 74.5 | 68.6 | 845 | 0.749 | 0.726 | 0.356 | 0.610 | Medio bajo | 2085 |
| 20124 | San Blas Atempa | 35.1 | 57.1 | 49.7 | 2989 | 0.757 | 0.547 | 0.567 | 0.623 | Medio bajo | 1999 |
| 20125 | San Carlos Yautepec | 32.1 | 80.2 | 63.8 | 1373 | 0.781 | 0.747 | 0.437 | 0.655 | Medio alto | 1743 |
| 20126 | San Cristóbal Amatlán | 39.3 | 56.6 | 54.9 | 1033 | 0.725 | 0.560 | 0.390 | 0.558 | Medio bajo | 2315 |
| 20127 | San Cristóbal Amoltepec | 42.6 | 71.6 | 66.3 | 1225 | 0.700 | 0.698 | 0.418 | 0.605 | Medio bajo | 2106 |
| 20128 | San Cristóbal Lachirioag | 31.5 | 70.1 | 64.5 | 2171 | 0.785 | 0.682 | 0.514 | 0.660 | Medio alto | 1690 |
| 20129 | San Cristóbal Suchixtlahuaca | 24.4 | 94.4 | 71.3 | 2657 | 0.840 | 0.867 | 0.547 | 0.752 | Medio alto | 654 |
| 20130 | San Dionisio del Mar | 35.4 | 69.4 | 65.7 | 1174 | 0.755 | 0.682 | 0.411 | 0.616 | Medio bajo | 2046 |
| 20131 | San Dionisio Ocotepc | 37.1 | 66.5 | 55.6 | 1429 | 0.742 | 0.629 | 0.444 | 0.605 | Medio bajo | 2109 |
| 20132 | San Dionisio Ocotlán | 25.2 | 87.8 | 61.9 | 3977 | 0.834 | 0.792 | 0.615 | 0.747 | Medio alto | 701 |
| 20133 | San Esteban Atatlahuca | 42.1 | 75.3 | 75.3 | 516 | 0.703 | 0.753 | 0.274 | 0.577 | Medio bajo | 2249 |
| 20134 | San Felipe Jalapa de Díaz | 41.6 | 60.6 | 53.8 | 975 | 0.707 | 0.583 | 0.380 | 0.557 | Medio bajo | 2322 |
| 20135 | San Felipe Tejalápam | 33.9 | 83.7 | 59.8 | 2064 | 0.766 | 0.757 | 0.505 | 0.676 | Medio alto | 1527 |
| 20136 | San Felipe Usila | 35.0 | 71.4 | 65.1 | 711 | 0.758 | 0.693 | 0.327 | 0.593 | Medio bajo | 2169 |
| 20137 | San Francisco Cahuacuá | 40.0 | 83.0 | 63.3 | 283 | 0.720 | 0.764 | 0.174 | 0.553 | Medio bajo | 2335 |
| 20138 | San Francisco Cajonos | 28.8 | 78.5 | 73.1 | 1903 | 0.806 | 0.767 | 0.492 | 0.688 | Medio alto | 1383 |
| 20139 | San Francisco Chapulapa | 47.5 | 59.1 | 56.6 | 2047 | 0.662 | 0.583 | 0.504 | 0.583 | Medio bajo | 2222 |

Continúa

| Clave | Nombre | Tasa de mortalidad infantil | Porcentaje de las personas de 15 años o más alfabetas | Porcentaje de las personas de 6 a 24 años que van a la escuela | PIB per cápita en dólares ajustados | Índice de sobrevivencia infantil | Índice de nivel de escolaridad | Índice de PIB per cápita | Índice de desarrollo humano (IDH) | Grado de desarrollo humano | Lugar |
|-------|--------------------------------|-----------------------------|---|--|-------------------------------------|----------------------------------|--------------------------------|--------------------------|-----------------------------------|----------------------------|-------|
| 20140 | San Francisco Chindúa | 27.3 | 88.3 | 55.2 | 2332 | 0.818 | 0.773 | 0.526 | 0.705 | Medio alto | 1191 |
| 20141 | San Francisco del Mar | 32.8 | 79.0 | 61.1 | 1984 | 0.775 | 0.730 | 0.499 | 0.668 | Medio alto | 1615 |
| 20142 | San Francisco Huehuetlán | 38.2 | 47.6 | 65.8 | 1219 | 0.733 | 0.537 | 0.417 | 0.562 | Medio bajo | 2303 |
| 20143 | San Francisco Ixhuatán | 28.0 | 78.3 | 66.9 | 7057 | 0.811 | 0.745 | 0.710 | 0.756 | Medio alto | 602 |
| 20144 | San Francisco Jaltepetongo | 32.3 | 83.2 | 61.7 | 1503 | 0.779 | 0.760 | 0.452 | 0.664 | Medio alto | 1660 |
| 20145 | San Francisco Lachigoló | 27.0 | 89.5 | 59.6 | 3907 | 0.820 | 0.796 | 0.612 | 0.742 | Medio alto | 755 |
| 20146 | San Francisco Logueche | 40.0 | 63.2 | 64.1 | 2503 | 0.719 | 0.635 | 0.537 | 0.630 | Medio bajo | 1956 |
| 20147 | San Francisco Nuxaño | 33.0 | 82.8 | 57.3 | 662 | 0.773 | 0.743 | 0.315 | 0.611 | Medio bajo | 2080 |
| 20148 | San Francisco Ozolotepec | 38.0 | 65.8 | 67.0 | 855 | 0.735 | 0.662 | 0.358 | 0.585 | Medio bajo | 2210 |
| 20149 | San Francisco Sola | 37.0 | 75.3 | 54.0 | 1668 | 0.742 | 0.682 | 0.470 | 0.631 | Medio bajo | 1946 |
| 20150 | San Francisco Telixtlahuaca | 23.1 | 90.9 | 63.8 | 4305 | 0.849 | 0.819 | 0.628 | 0.765 | Medio alto | 492 |
| 20151 | San Francisco Teopan | 33.8 | 80.4 | 54.7 | 253 | 0.768 | 0.718 | 0.155 | 0.547 | Medio bajo | 2353 |
| 20152 | San Francisco Tlapancingo | 38.8 | 53.0 | 60.5 | 625 | 0.729 | 0.555 | 0.306 | 0.530 | Medio bajo | 2379 |
| 20153 | San Gabriel Mixtepec | 35.7 | 79.0 | 61.6 | 1953 | 0.752 | 0.732 | 0.496 | 0.660 | Medio alto | 1694 |
| 20154 | San Ildelfonso Amatlán | 32.0 | 76.8 | 47.0 | 1633 | 0.781 | 0.668 | 0.466 | 0.639 | Medio bajo | 1879 |
| 20155 | San Ildelfonso Sola | 42.2 | 74.9 | 54.7 | 922 | 0.703 | 0.682 | 0.371 | 0.585 | Medio bajo | 2212 |
| 20156 | San Ildelfonso Villa Alta | 28.2 | 84.0 | 54.6 | 3415 | 0.810 | 0.742 | 0.589 | 0.714 | Medio alto | 1077 |
| 20157 | San Jacinto Amilpas | 19.5 | 93.3 | 70.7 | 8004 | 0.877 | 0.857 | 0.731 | 0.822 | Alto | 100 |
| 20158 | San Jacinto Tlacotepec | 42.2 | 72.5 | 61.8 | 537 | 0.703 | 0.689 | 0.280 | 0.557 | Medio bajo | 2318 |
| 20159 | San Jerónimo Coatlán | 36.2 | 78.5 | 57.8 | 1338 | 0.749 | 0.716 | 0.433 | 0.633 | Medio bajo | 1934 |
| 20160 | San Jerónimo Silacayoapilla | 27.3 | 84.4 | 56.0 | 1807 | 0.817 | 0.749 | 0.483 | 0.683 | Medio alto | 1449 |
| 20161 | San Jerónimo Sosola | 31.9 | 85.5 | 65.3 | 796 | 0.782 | 0.788 | 0.346 | 0.639 | Medio bajo | 1876 |
| 20162 | San Jerónimo Taviche | 40.4 | 77.7 | 54.3 | 1422 | 0.716 | 0.699 | 0.443 | 0.619 | Medio bajo | 2029 |
| 20163 | San Jerónimo Tecóatl | 36.9 | 59.2 | 67.3 | 1636 | 0.743 | 0.619 | 0.466 | 0.610 | Medio bajo | 2086 |
| 20164 | San Jorge Nuchita | 31.3 | 66.3 | 48.6 | 773 | 0.787 | 0.604 | 0.341 | 0.577 | Medio bajo | 2244 |
| 20165 | San José Ayuquila | 32.0 | 75.0 | 57.8 | 6881 | 0.781 | 0.693 | 0.706 | 0.727 | Medio alto | 937 |
| 20166 | San José Chiltepec | 31.6 | 78.7 | 61.0 | 2253 | 0.784 | 0.728 | 0.520 | 0.677 | Medio alto | 1515 |
| 20167 | San José del Peñasco | 34.8 | 84.7 | 42.3 | 1441 | 0.759 | 0.705 | 0.445 | 0.637 | Medio bajo | 1903 |
| 20168 | San José Estancia Grande | 33.8 | 68.7 | 64.3 | 4643 | 0.767 | 0.672 | 0.641 | 0.693 | Medio alto | 1327 |
| 20169 | San José Independencia | 46.7 | 60.8 | 70.5 | 1198 | 0.667 | 0.640 | 0.414 | 0.574 | Medio bajo | 2258 |
| 20170 | San José Lachiguiri | 42.1 | 53.3 | 63.4 | 2045 | 0.703 | 0.567 | 0.504 | 0.591 | Medio bajo | 2175 |
| 20171 | San José Tenango | 50.8 | 52.9 | 56.5 | 1207 | 0.636 | 0.541 | 0.416 | 0.531 | Medio bajo | 2378 |
| 20172 | San Juan Achiutla | 25.7 | 85.9 | 62.3 | 1216 | 0.830 | 0.781 | 0.417 | 0.676 | Medio alto | 1535 |
| 20173 | San Juan Atepec | 30.9 | 81.1 | 58.6 | 1088 | 0.790 | 0.736 | 0.398 | 0.641 | Medio bajo | 1856 |
| 20174 | Animas Trujano | 22.8 | 93.2 | 72.1 | 5837 | 0.852 | 0.862 | 0.679 | 0.797 | Medio alto | 216 |
| 20175 | San Juan Bautista Atlatlahuca | 32.8 | 75.3 | 67.7 | 623 | 0.775 | 0.727 | 0.305 | 0.602 | Medio bajo | 2119 |
| 20176 | San Juan Bautista Coixtlahuaca | 32.8 | 87.1 | 63.1 | 1705 | 0.775 | 0.791 | 0.473 | 0.680 | Medio alto | 1493 |
| 20177 | San Juan Bautista Cuicatlán | 28.6 | 85.7 | 63.3 | 2265 | 0.807 | 0.783 | 0.521 | 0.704 | Medio alto | 1206 |
| 20178 | San Juan Bautista Guelache | 25.0 | 93.6 | 70.0 | 3607 | 0.835 | 0.857 | 0.598 | 0.764 | Medio alto | 519 |

Continúa

| Clave | Nombre | Tasa de mortalidad infantil | Porcentaje de las personas de 15 años o más alfabetas | Porcentaje de las personas de 6 a 24 años que van a la escuela | PIB per cápita en dólares ajustados | Índice de sobrevivencia infantil | Índice de nivel de escolaridad | Índice de PIB per cápita | Índice de desarrollo humano (IDH) | Grado de desarrollo humano | Lugar |
|-------|-----------------------------------|-----------------------------|---|--|-------------------------------------|----------------------------------|--------------------------------|--------------------------|-----------------------------------|----------------------------|-------|
| 20179 | San Juan Bautista Jayacatlán | 30.6 | 86.6 | 61.7 | 2424 | 0.792 | 0.783 | 0.532 | 0.702 | Medio alto | 1224 |
| 20180 | San Juan Bautista Lo de Soto | 29.9 | 73.9 | 70.9 | 1596 | 0.797 | 0.729 | 0.462 | 0.663 | Medio alto | 1670 |
| 20181 | San Juan Bautista Suchtepec | 27.0 | 82.6 | 67.4 | 607 | 0.820 | 0.775 | 0.301 | 0.632 | Medio bajo | 1940 |
| 20182 | San Juan Bautista Tlacoatzintepec | 35.2 | 62.8 | 66.7 | 797 | 0.757 | 0.641 | 0.347 | 0.581 | Medio bajo | 2228 |
| 20183 | San Juan Bautista Tlachichilco | 34.1 | 69.2 | 59.5 | 532 | 0.765 | 0.660 | 0.279 | 0.568 | Medio bajo | 2283 |
| 20184 | San Juan Bautista Tuxtepec | 23.8 | 87.5 | 63.0 | 5519 | 0.844 | 0.794 | 0.669 | 0.769 | Medio alto | 447 |
| 20185 | San Juan Cacahuatpec | 30.4 | 80.8 | 71.9 | 2615 | 0.793 | 0.778 | 0.545 | 0.705 | Medio alto | 1187 |
| 20186 | San Juan Cieneguilla | 27.9 | 74.9 | 57.4 | 1864 | 0.813 | 0.690 | 0.488 | 0.664 | Medio alto | 1658 |
| 20187 | San Juan Coatzacoatz | 41.9 | 58.7 | 59.6 | 1405 | 0.705 | 0.590 | 0.441 | 0.579 | Medio bajo | 2237 |
| 20188 | San Juan Colorado | 37.5 | 65.2 | 73.5 | 1143 | 0.739 | 0.680 | 0.407 | 0.608 | Medio bajo | 2093 |
| 20189 | San Juan Comaltepec | 43.8 | 72.7 | 64.9 | 3562 | 0.690 | 0.701 | 0.596 | 0.663 | Medio alto | 1671 |
| 20190 | San Juan Cotzocón | 33.7 | 74.4 | 63.9 | 1905 | 0.768 | 0.709 | 0.492 | 0.656 | Medio alto | 1730 |
| 20191 | San Juan Chicomezúchil | 27.5 | 94.5 | 66.9 | 1366 | 0.815 | 0.853 | 0.436 | 0.702 | Medio alto | 1229 |
| 20192 | San Juan Chilteca | 23.2 | 93.9 | 66.2 | 4538 | 0.849 | 0.846 | 0.637 | 0.777 | Medio alto | 361 |
| 20193 | San Juan del Estado | 28.0 | 87.3 | 61.2 | 2454 | 0.812 | 0.786 | 0.534 | 0.711 | Medio alto | 1118 |
| 20194 | San Juan del Río | 28.1 | 74.6 | 56.0 | 1074 | 0.811 | 0.684 | 0.396 | 0.631 | Medio bajo | 1954 |
| 20195 | San Juan Diuxi | 39.8 | 58.4 | 74.0 | 1194 | 0.721 | 0.636 | 0.414 | 0.590 | Medio bajo | 2180 |
| 20196 | San Juan Evangelista Analco | 26.0 | 89.0 | 70.6 | 863 | 0.827 | 0.829 | 0.360 | 0.672 | Medio alto | 1572 |
| 20197 | San Juan Guelavía | 34.0 | 79.0 | 50.3 | 2469 | 0.765 | 0.695 | 0.535 | 0.665 | Medio alto | 1644 |
| 20198 | San Juan Guichicovi | 38.3 | 52.9 | 64.5 | 1338 | 0.732 | 0.568 | 0.433 | 0.578 | Medio bajo | 2243 |
| 20199 | San Juan Ihualtepec | 34.8 | 66.4 | 61.1 | 646 | 0.759 | 0.646 | 0.311 | 0.572 | Medio bajo | 2267 |
| 20200 | San Juan Juquila Mixes | 38.9 | 52.0 | 59.5 | 1223 | 0.728 | 0.545 | 0.418 | 0.564 | Medio bajo | 2300 |
| 20201 | San Juan Juquila Vijanos | 36.3 | 75.6 | 58.8 | 765 | 0.748 | 0.700 | 0.340 | 0.596 | Medio bajo | 2154 |
| 20202 | San Juan Lachao | 34.8 | 72.3 | 59.0 | 1746 | 0.759 | 0.678 | 0.477 | 0.638 | Medio bajo | 1881 |
| 20203 | San Juan Lachigalla | 42.9 | 67.0 | 56.6 | 447 | 0.697 | 0.635 | 0.250 | 0.527 | Medio bajo | 2388 |
| 20204 | San Juan Lajarcía | 28.0 | 86.1 | 65.2 | 632 | 0.812 | 0.792 | 0.308 | 0.637 | Medio bajo | 1899 |
| 20205 | San Juan Lalana | 37.6 | 71.3 | 59.7 | 1322 | 0.738 | 0.674 | 0.431 | 0.614 | Medio bajo | 2059 |
| 20206 | San Juan de los Cués | 26.9 | 85.8 | 63.5 | 1632 | 0.820 | 0.783 | 0.466 | 0.690 | Medio alto | 1358 |
| 20207 | San Juan Mazatlán | 37.3 | 67.5 | 60.9 | 2544 | 0.740 | 0.653 | 0.540 | 0.644 | Medio bajo | 1830 |
| 20208 | San Juan Mixtepec - Distr. 08 - | 37.3 | 56.4 | 65.7 | 883 | 0.740 | 0.595 | 0.364 | 0.566 | Medio bajo | 2291 |
| 20209 | San Juan Mixtepec - Distr. 26 - | 39.2 | 63.4 | 59.4 | 1650 | 0.725 | 0.621 | 0.468 | 0.605 | Medio bajo | 2110 |
| 20210 | San Juan Nümü | 36.2 | 74.1 | 70.0 | 633 | 0.749 | 0.728 | 0.308 | 0.595 | Medio bajo | 2158 |
| 20211 | San Juan Ozolotepec | 40.7 | 69.4 | 57.0 | 813 | 0.714 | 0.653 | 0.350 | 0.572 | Medio bajo | 2268 |
| 20212 | San Juan Petlapa | 48.0 | 63.1 | 53.3 | 442 | 0.657 | 0.598 | 0.248 | 0.501 | Medio bajo | 2411 |
| 20213 | San Juan Quiahije | 35.8 | 55.9 | 66.3 | 1460 | 0.752 | 0.594 | 0.448 | 0.598 | Medio bajo | 2143 |
| 20214 | San Juan Quiotepec | 35.4 | 64.2 | 66.9 | 831 | 0.755 | 0.651 | 0.353 | 0.586 | Medio bajo | 2202 |
| 20215 | San Juan Sayultepec | 24.1 | 91.1 | 68.3 | 2586 | 0.842 | 0.835 | 0.543 | 0.740 | Medio alto | 786 |
| 20216 | San Juan Tabaa | 32.5 | 82.9 | 75.3 | 1387 | 0.777 | 0.804 | 0.439 | 0.673 | Medio alto | 1551 |
| 20217 | San Juan Tamazola | 43.0 | 80.5 | 76.3 | 505 | 0.696 | 0.791 | 0.270 | 0.586 | Medio bajo | 2204 |

Continúa

| Clave | Nombre | Tasa de mortalidad infantil | Porcentaje de las personas de 15 años o más alfabetas | Porcentaje de las personas de 6 a 24 años que van a la escuela | PIB per cápita en dólares ajustados | Índice de sobrevivencia infantil | Índice de nivel de escolaridad | Índice de PIB per cápita | Índice de desarrollo humano (IDH) | Grado de desarrollo humano | Lugar |
|-------|-----------------------------|-----------------------------|---|--|-------------------------------------|----------------------------------|--------------------------------|--------------------------|-----------------------------------|----------------------------|-------|
| 20218 | San Juan Teita | 32.6 | 68.6 | 70.0 | 475 | 0.777 | 0.691 | 0.260 | 0.576 | Medio bajo | 2254 |
| 20219 | San Juan Teitipac | 37.7 | 67.4 | 57.7 | 1655 | 0.737 | 0.642 | 0.468 | 0.616 | Medio bajo | 2047 |
| 20220 | San Juan Tepeuxila | 33.8 | 89.3 | 61.8 | 390 | 0.767 | 0.802 | 0.227 | 0.599 | Medio bajo | 2134 |
| 20221 | San Juan Teposcolula | 28.1 | 85.8 | 58.3 | 1298 | 0.811 | 0.766 | 0.428 | 0.668 | Medio alto | 1605 |
| 20222 | San Juan Yaeé | 31.4 | 85.0 | 51.4 | 1838 | 0.785 | 0.738 | 0.486 | 0.670 | Medio alto | 1588 |
| 20223 | San Juan Yatzona | 31.3 | 86.2 | 58.1 | 1465 | 0.786 | 0.768 | 0.448 | 0.668 | Medio alto | 1616 |
| 20224 | San Juan Yucuita | 25.6 | 91.8 | 68.3 | 2186 | 0.830 | 0.840 | 0.515 | 0.728 | Medio alto | 912 |
| 20225 | San Lorenzo | 41.8 | 59.5 | 66.1 | 1226 | 0.705 | 0.617 | 0.418 | 0.580 | Medio bajo | 2233 |
| 20226 | San Lorenzo Albarradas | 31.6 | 82.5 | 59.3 | 1649 | 0.784 | 0.748 | 0.468 | 0.666 | Medio alto | 1632 |
| 20227 | San Lorenzo Cacaotepec | 21.8 | 94.7 | 67.5 | 5387 | 0.859 | 0.856 | 0.665 | 0.794 | Medio alto | 247 |
| 20228 | San Lorenzo Cuaunecuiltitla | 40.2 | 52.2 | 65.9 | 976 | 0.718 | 0.567 | 0.380 | 0.555 | Medio bajo | 2329 |
| 20229 | San Lorenzo Texmelucan | 46.5 | 54.8 | 50.5 | 239 | 0.669 | 0.534 | 0.146 | 0.450 | Bajo | 2434 |
| 20230 | San Lorenzo Victoria | 27.4 | 77.0 | 59.1 | 994 | 0.817 | 0.710 | 0.383 | 0.637 | Medio bajo | 1901 |
| 20231 | San Lucas Camotlán | 43.4 | 60.7 | 48.2 | 1044 | 0.693 | 0.565 | 0.392 | 0.550 | Medio bajo | 2340 |
| 20232 | San Lucas Ojittlán | 39.7 | 75.4 | 57.9 | 1289 | 0.722 | 0.696 | 0.427 | 0.615 | Medio bajo | 2053 |
| 20233 | San Lucas Quiavini | 37.3 | 57.6 | 50.1 | 1185 | 0.740 | 0.551 | 0.413 | 0.568 | Medio bajo | 2281 |
| 20234 | San Lucas Zoquiápan | 40.6 | 57.1 | 64.8 | 1030 | 0.714 | 0.597 | 0.389 | 0.567 | Medio bajo | 2290 |
| 20235 | San Luis Amatlán | 39.9 | 61.7 | 58.3 | 1076 | 0.720 | 0.605 | 0.397 | 0.574 | Medio bajo | 2264 |
| 20236 | San Marcial Ozolotepec | 50.5 | 64.4 | 57.9 | 1367 | 0.638 | 0.623 | 0.437 | 0.566 | Medio bajo | 2292 |
| 20237 | San Marcos Arteaga | 27.1 | 82.5 | 56.6 | 2375 | 0.819 | 0.738 | 0.529 | 0.695 | Medio alto | 1302 |
| 20238 | San Martín de los Cansecos | 30.9 | 84.4 | 67.5 | 586 | 0.790 | 0.788 | 0.295 | 0.624 | Medio bajo | 1998 |
| 20239 | San Martín Huamelúlpam | 27.2 | 87.9 | 68.1 | 1965 | 0.818 | 0.813 | 0.497 | 0.709 | Medio alto | 1138 |
| 20240 | San Martín Itunyoso | 45.6 | 46.4 | 61.3 | 443 | 0.676 | 0.514 | 0.248 | 0.479 | Bajo | 2422 |
| 20241 | San Martín Lachilá | 29.0 | 72.1 | 58.8 | 1381 | 0.804 | 0.677 | 0.438 | 0.640 | Medio bajo | 1868 |
| 20242 | San Martín Peras | 52.8 | 29.4 | 43.5 | 366 | 0.620 | 0.341 | 0.217 | 0.393 | Bajo | 2440 |
| 20243 | San Martín Tilcajete | 28.0 | 88.8 | 56.4 | 2791 | 0.812 | 0.780 | 0.556 | 0.716 | Medio alto | 1050 |
| 20244 | San Martín Toxpalan | 31.1 | 84.3 | 57.9 | 2619 | 0.788 | 0.755 | 0.545 | 0.696 | Medio alto | 1292 |
| 20245 | San Martín Zacatepec | 31.3 | 73.3 | 57.3 | 979 | 0.787 | 0.680 | 0.381 | 0.616 | Medio bajo | 2049 |
| 20246 | San Mateo Cajonos | 32.1 | 71.1 | 68.2 | 1076 | 0.781 | 0.701 | 0.397 | 0.626 | Medio bajo | 1984 |
| 20247 | Capulálpam de Méndez | 22.1 | 94.9 | 73.2 | 4049 | 0.857 | 0.877 | 0.618 | 0.784 | Medio alto | 311 |
| 20248 | San Mateo del Mar | 41.7 | 69.0 | 60.6 | 1577 | 0.706 | 0.662 | 0.460 | 0.610 | Medio bajo | 2088 |
| 20249 | San Mateo Yoloxochitlán | 33.8 | 70.3 | 64.3 | 1750 | 0.767 | 0.683 | 0.478 | 0.643 | Medio bajo | 1844 |
| 20250 | San Mateo Etlatongo | 29.4 | 85.6 | 60.0 | 2034 | 0.801 | 0.771 | 0.503 | 0.692 | Medio alto | 1344 |
| 20251 | San Mateo Nejápam | 39.5 | 60.8 | 49.5 | 1407 | 0.724 | 0.570 | 0.441 | 0.578 | Medio bajo | 2239 |
| 20252 | San Mateo Peñasco | 39.0 | 56.3 | 76.5 | 933 | 0.727 | 0.630 | 0.373 | 0.577 | Medio bajo | 2251 |
| 20253 | San Mateo Piñas | 39.9 | 75.0 | 57.4 | 2270 | 0.720 | 0.691 | 0.521 | 0.644 | Medio bajo | 1831 |
| 20254 | San Mateo Río Hondo | 36.7 | 78.0 | 51.5 | 1613 | 0.744 | 0.692 | 0.464 | 0.633 | Medio bajo | 1928 |
| 20255 | San Mateo Sindihui | 36.7 | 62.5 | 75.0 | 1204 | 0.745 | 0.667 | 0.415 | 0.609 | Medio bajo | 2089 |
| 20256 | San Mateo Tlapiltepec | 28.8 | 75.7 | 56.3 | 1225 | 0.806 | 0.692 | 0.418 | 0.639 | Medio bajo | 1875 |

Continúa

| Clave | Nombre | Tasa de mortalidad infantil | Porcentaje de las personas de 15 años o más alfabetas | Porcentaje de las personas de 6 a 24 años que van a la escuela | PIB per cápita en dólares ajustados | Índice de sobrevivencia infantil | Índice de nivel de escolaridad | Índice de PIB per cápita | Índice de desarrollo humano (IDH) | Grado de desarrollo humano | Lugar |
|-------|--------------------------|-----------------------------|---|--|-------------------------------------|----------------------------------|--------------------------------|--------------------------|-----------------------------------|----------------------------|-------|
| 20257 | San Melchor Betaza | 37.2 | 62.9 | 61.3 | 627 | 0.741 | 0.624 | 0.306 | 0.557 | Medio bajo | 2321 |
| 20258 | San Miguel Achiutla | 28.9 | 80.3 | 66.6 | 793 | 0.805 | 0.757 | 0.346 | 0.636 | Medio bajo | 1907 |
| 20259 | San Miguel Ahuehuetitlán | 38.5 | 50.7 | 50.6 | 812 | 0.731 | 0.506 | 0.350 | 0.529 | Medio bajo | 2381 |
| 20260 | San Miguel Aloápam | 33.2 | 73.4 | 63.5 | 752 | 0.771 | 0.701 | 0.337 | 0.603 | Medio bajo | 2116 |
| 20261 | San Miguel Amatitlán | 39.1 | 70.3 | 60.0 | 865 | 0.726 | 0.669 | 0.360 | 0.585 | Medio bajo | 2209 |
| 20262 | San Miguel Amatlán | 25.8 | 91.9 | 72.1 | 977 | 0.829 | 0.853 | 0.380 | 0.688 | Medio alto | 1387 |
| 20263 | San Miguel Coatlán | 46.9 | 64.9 | 49.1 | 1008 | 0.666 | 0.596 | 0.386 | 0.549 | Medio bajo | 2342 |
| 20264 | San Miguel Chicahua | 43.4 | 69.4 | 72.7 | 696 | 0.693 | 0.705 | 0.324 | 0.574 | Medio bajo | 2263 |
| 20265 | San Miguel Chimalapa | 35.7 | 70.9 | 63.2 | 1878 | 0.752 | 0.683 | 0.489 | 0.642 | Medio bajo | 1852 |
| 20266 | San Miguel del Puerto | 38.1 | 69.0 | 56.9 | 1759 | 0.734 | 0.649 | 0.479 | 0.621 | Medio bajo | 2018 |
| 20267 | San Miguel del Río | 22.7 | 97.6 | 38.5 | 2212 | 0.853 | 0.779 | 0.517 | 0.716 | Medio alto | 1048 |
| 20268 | San Miguel Ejutla | 30.6 | 82.5 | 57.6 | 1711 | 0.792 | 0.742 | 0.474 | 0.669 | Medio alto | 1591 |
| 20269 | San Miguel El Grande | 29.4 | 73.6 | 78.6 | 2845 | 0.801 | 0.752 | 0.559 | 0.704 | Medio alto | 1200 |
| 20270 | San Miguel Huautla | 46.0 | 67.0 | 67.4 | 609 | 0.673 | 0.671 | 0.302 | 0.549 | Medio bajo | 2347 |
| 20271 | San Miguel Mixtepec | 44.8 | 54.9 | 60.4 | 479 | 0.682 | 0.567 | 0.261 | 0.504 | Medio bajo | 2410 |
| 20272 | San Miguel Panixtlahuaca | 43.3 | 58.9 | 57.4 | 2038 | 0.694 | 0.584 | 0.503 | 0.594 | Medio bajo | 2163 |
| 20273 | San Miguel Peras | 42.2 | 71.6 | 66.2 | 691 | 0.702 | 0.698 | 0.323 | 0.574 | Medio bajo | 2261 |
| 20274 | San Miguel Piedras | 32.7 | 89.7 | 71.6 | 658 | 0.776 | 0.836 | 0.315 | 0.642 | Medio bajo | 1846 |
| 20275 | San Miguel Quetzaltepec | 37.3 | 57.9 | 49.8 | 2178 | 0.740 | 0.552 | 0.514 | 0.602 | Medio bajo | 2121 |
| 20276 | San Miguel Santa Flor | 48.3 | 45.6 | 53.6 | 504 | 0.655 | 0.482 | 0.270 | 0.469 | Bajo | 2425 |
| 20277 | Villa Sola de Vega | 41.0 | 73.3 | 56.4 | 900 | 0.711 | 0.677 | 0.367 | 0.585 | Medio bajo | 2211 |
| 20278 | San Miguel Soyaltepec | 33.5 | 72.7 | 63.3 | 1919 | 0.769 | 0.696 | 0.493 | 0.653 | Medio alto | 1758 |
| 20279 | San Miguel Suchixtepec | 40.0 | 67.2 | 62.8 | 1998 | 0.719 | 0.657 | 0.500 | 0.625 | Medio bajo | 1989 |
| 20280 | Villa Talea de Castro | 27.1 | 90.4 | 62.7 | 2909 | 0.819 | 0.812 | 0.563 | 0.731 | Medio alto | 880 |
| 20281 | San Miguel Tecamatlán | 27.2 | 87.2 | 64.8 | 1719 | 0.818 | 0.797 | 0.475 | 0.697 | Medio alto | 1279 |
| 20282 | San Miguel Tenango | 28.9 | 83.9 | 66.0 | 1346 | 0.805 | 0.779 | 0.434 | 0.673 | Medio alto | 1558 |
| 20283 | San Miguel Tequixtepec | 31.7 | 85.8 | 55.6 | 627 | 0.783 | 0.757 | 0.306 | 0.616 | Medio bajo | 2050 |
| 20284 | San Miguel Tilquiápam | 37.4 | 52.8 | 51.8 | 1231 | 0.739 | 0.525 | 0.419 | 0.561 | Medio bajo | 2308 |
| 20285 | San Miguel Tlacamama | 36.3 | 73.6 | 64.6 | 2721 | 0.748 | 0.706 | 0.551 | 0.669 | Medio alto | 1603 |
| 20286 | San Miguel Tlacotepec | 34.4 | 67.2 | 58.7 | 1539 | 0.762 | 0.644 | 0.456 | 0.621 | Medio bajo | 2016 |
| 20287 | San Miguel Tulancingo | 28.2 | 78.0 | 74.0 | 785 | 0.810 | 0.766 | 0.344 | 0.640 | Medio bajo | 1862 |
| 20288 | San Miguel Yotao | 35.1 | 82.6 | 56.6 | 1359 | 0.757 | 0.739 | 0.436 | 0.644 | Medio bajo | 1833 |
| 20289 | San Nicolás | 34.9 | 65.6 | 55.3 | 1250 | 0.759 | 0.622 | 0.422 | 0.601 | Medio bajo | 2128 |
| 20290 | San Nicolás Hidalgo | 29.9 | 76.6 | 56.2 | 773 | 0.797 | 0.698 | 0.341 | 0.612 | Medio bajo | 2072 |
| 20291 | San Pablo Coatlán | 37.7 | 83.0 | 61.1 | 1424 | 0.737 | 0.757 | 0.443 | 0.646 | Medio bajo | 1824 |
| 20292 | San Pablo Cuatro Venados | 38.8 | 82.5 | 68.4 | 564 | 0.728 | 0.778 | 0.289 | 0.598 | Medio bajo | 2138 |
| 20293 | San Pablo Etla | 20.8 | 95.9 | 70.1 | 7678 | 0.868 | 0.873 | 0.725 | 0.822 | Alto | 101 |
| 20294 | San Pablo Huitzo | 24.4 | 93.8 | 67.9 | 4312 | 0.839 | 0.852 | 0.628 | 0.773 | Medio alto | 403 |
| 20295 | San Pablo Huixtepec | 24.8 | 84.2 | 61.0 | 6647 | 0.836 | 0.764 | 0.700 | 0.767 | Medio alto | 470 |

Continúa

| Clave | Nombre | Tasa de mortalidad infantil | Porcentaje de las personas de 15 años o más alfabetas | Porcentaje de las personas de 6 a 24 años que van a la escuela | PIB per cápita en dólares ajustados | Índice de sobrevivencia infantil | Índice de nivel de escolaridad | Índice de PIB per cápita | Índice de desarrollo humano (IDH) | Grado de desarrollo humano | Lugar |
|-------|--------------------------------------|-----------------------------|---|--|-------------------------------------|----------------------------------|--------------------------------|--------------------------|-----------------------------------|----------------------------|-------|
| 20296 | San Pablo Macuilianguis | 29.4 | 80.6 | 59.2 | 2103 | 0.801 | 0.734 | 0.508 | 0.681 | Medio alto | 1467 |
| 20297 | San Pablo Tlajaltepec | 39.8 | 68.9 | 63.4 | 1045 | 0.721 | 0.670 | 0.392 | 0.594 | Medio bajo | 2161 |
| 20298 | San Pablo Villa de Mitla | 27.1 | 84.0 | 55.3 | 2831 | 0.819 | 0.744 | 0.558 | 0.707 | Medio alto | 1167 |
| 20299 | San Pablo Yaganiza | 31.5 | 77.2 | 59.6 | 1548 | 0.785 | 0.713 | 0.457 | 0.652 | Medio alto | 1769 |
| 20300 | San Pedro Amuzgos | 35.4 | 68.1 | 66.1 | 1079 | 0.755 | 0.674 | 0.397 | 0.609 | Medio bajo | 2092 |
| 20301 | San Pedro Apóstol | 32.8 | 81.7 | 59.2 | 1843 | 0.775 | 0.742 | 0.486 | 0.668 | Medio alto | 1617 |
| 20302 | San Pedro Atoyac | 45.7 | 59.3 | 63.9 | 1116 | 0.676 | 0.608 | 0.403 | 0.562 | Medio bajo | 2306 |
| 20303 | San Pedro Cajonos | 28.9 | 81.2 | 56.2 | 2324 | 0.805 | 0.729 | 0.525 | 0.686 | Medio alto | 1402 |
| 20304 | San Pedro Coxcattepec Cántaros | 37.2 | 81.3 | 66.9 | 592 | 0.741 | 0.765 | 0.297 | 0.601 | Medio bajo | 2127 |
| 20305 | San Pedro Comitancillo | 22.6 | 84.5 | 78.6 | 4670 | 0.854 | 0.825 | 0.642 | 0.773 | Medio alto | 402 |
| 20306 | San Pedro El Alto | 44.1 | 63.2 | 50.8 | 1204 | 0.687 | 0.591 | 0.415 | 0.565 | Medio bajo | 2296 |
| 20307 | San Pedro Huamelula | 35.5 | 78.6 | 69.8 | 1920 | 0.754 | 0.757 | 0.493 | 0.668 | Medio alto | 1612 |
| 20308 | San Pedro Huilotepec | 30.6 | 77.1 | 70.2 | 2837 | 0.792 | 0.748 | 0.558 | 0.699 | Medio alto | 1253 |
| 20309 | San Pedro Ixcatlán | 43.4 | 64.9 | 63.9 | 1108 | 0.693 | 0.645 | 0.401 | 0.580 | Medio bajo | 2235 |
| 20310 | San Pedro Ixtlahuaca | 26.9 | 85.9 | 56.8 | 2880 | 0.820 | 0.762 | 0.561 | 0.714 | Medio alto | 1069 |
| 20311 | San Pedro Jaltepetongo | 35.0 | 60.7 | 76.1 | 447 | 0.758 | 0.659 | 0.250 | 0.556 | Medio bajo | 2328 |
| 20312 | San Pedro Jicayán | 43.7 | 66.3 | 74.7 | 1061 | 0.691 | 0.691 | 0.394 | 0.592 | Medio bajo | 2173 |
| 20313 | San Pedro Jocotipac | 33.6 | 65.1 | 68.1 | 771 | 0.769 | 0.661 | 0.341 | 0.590 | Medio bajo | 2178 |
| 20314 | San Pedro Juchatepec | 31.2 | 83.4 | 55.1 | 1760 | 0.787 | 0.739 | 0.479 | 0.668 | Medio alto | 1604 |
| 20315 | San Pedro Mártir | 40.4 | 77.8 | 55.5 | 1010 | 0.717 | 0.704 | 0.386 | 0.602 | Medio bajo | 2120 |
| 20316 | San Pedro Mártir Quiachapa | 30.9 | 91.7 | 64.0 | 5653 | 0.789 | 0.825 | 0.673 | 0.763 | Medio alto | 531 |
| 20317 | San Pedro Mártir Yucuxaco | 32.2 | 86.2 | 62.9 | 1707 | 0.779 | 0.784 | 0.474 | 0.679 | Medio alto | 1500 |
| 20318 | San Pedro Mixtepec - Distr. 22 - | 23.5 | 83.3 | 61.5 | 5796 | 0.847 | 0.760 | 0.678 | 0.761 | Medio alto | 544 |
| 20319 | San Pedro Mixtepec - Distr. 26 - | 36.1 | 72.1 | 62.5 | 856 | 0.749 | 0.689 | 0.358 | 0.599 | Medio bajo | 2133 |
| 20320 | San Pedro Molinos | 30.1 | 68.5 | 73.0 | 1588 | 0.796 | 0.700 | 0.461 | 0.653 | Medio alto | 1760 |
| 20321 | San Pedro Nopala | 36.4 | 78.1 | 63.1 | 452 | 0.747 | 0.731 | 0.252 | 0.577 | Medio bajo | 2248 |
| 20322 | San Pedro Ocopetatlillo | 42.1 | 45.8 | 63.7 | 630 | 0.703 | 0.518 | 0.307 | 0.509 | Medio bajo | 2407 |
| 20323 | San Pedro Ocottepec | 35.3 | 70.6 | 69.4 | 3538 | 0.756 | 0.702 | 0.595 | 0.684 | Medio alto | 1430 |
| 20324 | San Pedro Pochutla | 31.4 | 77.1 | 61.3 | 3299 | 0.786 | 0.719 | 0.584 | 0.696 | Medio alto | 1288 |
| 20325 | San Pedro Quiatoni | 40.4 | 61.7 | 53.9 | 658 | 0.716 | 0.591 | 0.314 | 0.540 | Medio bajo | 2364 |
| 20326 | San Pedro Sochiápam | 38.4 | 64.1 | 62.8 | 1372 | 0.732 | 0.636 | 0.437 | 0.602 | Medio bajo | 2123 |
| 20327 | San Pedro Tapanatepec | 29.0 | 76.4 | 57.9 | 3157 | 0.804 | 0.702 | 0.576 | 0.694 | Medio alto | 1314 |
| 20328 | San Pedro Taviche | 44.1 | 66.4 | 51.3 | 1243 | 0.688 | 0.613 | 0.421 | 0.574 | Medio bajo | 2262 |
| 20329 | San Pedro Teozacoalco | 33.7 | 83.2 | 73.1 | 559 | 0.768 | 0.798 | 0.287 | 0.618 | Medio bajo | 2034 |
| 20330 | San Pedro Teutila | 38.0 | 75.5 | 53.9 | 876 | 0.735 | 0.683 | 0.362 | 0.593 | Medio bajo | 2165 |
| 20331 | San Pedro Tidaá | 30.4 | 72.1 | 68.3 | 1199 | 0.794 | 0.708 | 0.415 | 0.639 | Medio bajo | 1873 |
| 20332 | San Pedro Topiltepec | 27.4 | 83.1 | 45.7 | 736 | 0.816 | 0.706 | 0.333 | 0.618 | Medio bajo | 2032 |
| 20333 | San Pedro Totolapa | 27.9 | 83.4 | 60.7 | 2731 | 0.813 | 0.759 | 0.552 | 0.708 | Medio alto | 1155 |
| 20334 | Villa de Tututepec de Melchor Ocampo | 34.3 | 76.4 | 61.1 | 2826 | 0.764 | 0.713 | 0.558 | 0.678 | Medio alto | 1505 |

Continúa

| Clave | Nombre | Tasa de mortalidad infantil | Porcentaje de las personas de 15 años o más alfabetas | Porcentaje de las personas de 6 a 24 años que van a la escuela | PIB per cápita en dólares ajustados | Índice de sobrevivencia infantil | Índice de nivel de escolaridad | Índice de PIB per cápita | Índice de desarrollo humano (IDH) | Grado de desarrollo humano | Lugar |
|-------|-----------------------------------|-----------------------------|---|--|-------------------------------------|----------------------------------|--------------------------------|--------------------------|-----------------------------------|----------------------------|-------|
| 20335 | San Pedro Yaneri | 38.8 | 95.5 | 50.2 | 855 | 0.728 | 0.804 | 0.358 | 0.630 | Medio bajo | 1960 |
| 20336 | San Pedro Yólox | 35.7 | 71.9 | 67.5 | 989 | 0.753 | 0.704 | 0.382 | 0.613 | Medio bajo | 2068 |
| 20337 | San Pedro Y San Pablo Ayutla | 46.3 | 51.1 | 58.1 | 1551 | 0.671 | 0.534 | 0.458 | 0.554 | Medio bajo | 2333 |
| 20338 | Villa de Etla | 21.5 | 93.1 | 69.3 | 5649 | 0.862 | 0.852 | 0.673 | 0.796 | Medio alto | 232 |
| 20339 | San Pedro Y San Pablo Teposcolula | 26.2 | 91.0 | 69.3 | 3146 | 0.826 | 0.837 | 0.576 | 0.746 | Medio alto | 711 |
| 20340 | San Pedro Y San Pablo Tequixtepec | 27.1 | 86.2 | 64.6 | 3114 | 0.819 | 0.790 | 0.574 | 0.728 | Medio alto | 922 |
| 20341 | San Pedro Yucunama | 27.0 | 85.2 | 57.1 | 2502 | 0.820 | 0.758 | 0.537 | 0.705 | Medio alto | 1195 |
| 20342 | San Raymundo Jalpan | 24.8 | 94.7 | 68.5 | 2940 | 0.837 | 0.860 | 0.564 | 0.754 | Medio alto | 625 |
| 20343 | San Sebastián Abasolo | 27.1 | 92.1 | 59.2 | 2067 | 0.819 | 0.812 | 0.506 | 0.712 | Medio alto | 1100 |
| 20344 | San Sebastián Coatlán | 37.0 | 81.2 | 52.9 | 1341 | 0.743 | 0.718 | 0.433 | 0.631 | Medio bajo | 1945 |
| 20345 | San Sebastián Ixcapa | 29.4 | 76.3 | 69.1 | 2019 | 0.801 | 0.739 | 0.502 | 0.681 | Medio alto | 1478 |
| 20346 | San Sebastián Nicananduta | 30.8 | 70.5 | 57.2 | 826 | 0.790 | 0.661 | 0.352 | 0.601 | Medio bajo | 2125 |
| 20347 | San Sebastián Río Hondo | 37.2 | 81.0 | 52.5 | 1295 | 0.741 | 0.715 | 0.427 | 0.628 | Medio bajo | 1970 |
| 20348 | San Sebastián Tecomaxtlahuaca | 35.8 | 69.8 | 55.4 | 1603 | 0.752 | 0.650 | 0.463 | 0.622 | Medio bajo | 2009 |
| 20349 | San Sebastián Teitipac | 33.5 | 82.0 | 58.4 | 1860 | 0.770 | 0.742 | 0.488 | 0.666 | Medio alto | 1634 |
| 20350 | San Sebastián Tutla | 18.0 | 97.4 | 80.7 | 9467 | 0.889 | 0.918 | 0.759 | 0.856 | Alto | 20 |
| 20351 | San Simón Almolongas | 34.6 | 69.4 | 56.8 | 1473 | 0.761 | 0.652 | 0.449 | 0.621 | Medio bajo | 2017 |
| 20352 | San Simón Zahuatlán | 49.5 | 32.8 | 33.0 | 1074 | 0.646 | 0.328 | 0.396 | 0.457 | Bajo | 2430 |
| 20353 | Santa Ana | 35.0 | 75.9 | 58.3 | 1132 | 0.758 | 0.700 | 0.405 | 0.621 | Medio bajo | 2015 |
| 20354 | Santa Ana Ateixtlahuaca | 48.2 | 51.6 | 65.2 | 907 | 0.656 | 0.561 | 0.368 | 0.528 | Medio bajo | 2385 |
| 20355 | Santa Ana Cuauhtémoc | 38.7 | 68.1 | 63.2 | 632 | 0.729 | 0.664 | 0.308 | 0.567 | Medio bajo | 2288 |
| 20356 | Santa Ana del Valle | 30.6 | 89.1 | 55.3 | 2035 | 0.792 | 0.778 | 0.503 | 0.691 | Medio alto | 1348 |
| 20357 | Santa Ana Tavela | 30.4 | 83.8 | 68.4 | 532 | 0.793 | 0.787 | 0.279 | 0.620 | Medio bajo | 2028 |
| 20358 | Santa Ana Tlapacoyan | 30.6 | 73.3 | 60.2 | 1640 | 0.792 | 0.689 | 0.467 | 0.649 | Medio bajo | 1792 |
| 20359 | Santa Ana Yareni | 27.1 | 78.3 | 67.3 | 809 | 0.819 | 0.746 | 0.349 | 0.638 | Medio bajo | 1886 |
| 20360 | Santa Ana Zegache | 36.0 | 73.3 | 60.6 | 750 | 0.750 | 0.690 | 0.336 | 0.592 | Medio bajo | 2170 |
| 20361 | Santa Catalina Quierí | 33.6 | 83.1 | 51.7 | 1451 | 0.769 | 0.726 | 0.446 | 0.647 | Medio bajo | 1810 |
| 20362 | Santa Catalina Cuixtla | 29.1 | 81.1 | 60.8 | 1920 | 0.803 | 0.743 | 0.493 | 0.680 | Medio alto | 1492 |
| 20363 | Santa Catalina Ixtepeji | 26.2 | 93.5 | 56.5 | 1205 | 0.825 | 0.811 | 0.415 | 0.684 | Medio alto | 1435 |
| 20364 | Santa Catalina Juquila | 34.7 | 68.8 | 55.3 | 3227 | 0.760 | 0.643 | 0.580 | 0.661 | Medio alto | 1684 |
| 20365 | Santa Catalina Lachatao | 27.1 | 92.8 | 68.6 | 709 | 0.819 | 0.848 | 0.327 | 0.665 | Medio alto | 1652 |
| 20366 | Santa Catalina Loxicha | 41.5 | 70.9 | 64.0 | 849 | 0.708 | 0.686 | 0.357 | 0.584 | Medio bajo | 2221 |
| 20367 | Santa Catalina Mechoacán | 43.0 | 64.9 | 63.7 | 1198 | 0.696 | 0.645 | 0.414 | 0.585 | Medio bajo | 2208 |
| 20368 | Santa Catalina Minas | 31.9 | 79.9 | 62.2 | 1938 | 0.782 | 0.740 | 0.495 | 0.672 | Medio alto | 1565 |
| 20369 | Santa Catalina Quiané | 29.2 | 81.6 | 65.1 | 2118 | 0.803 | 0.761 | 0.510 | 0.691 | Medio alto | 1347 |
| 20370 | Santa Catalina Tayata | 26.4 | 89.6 | 72.8 | 4065 | 0.824 | 0.840 | 0.618 | 0.761 | Medio alto | 555 |
| 20371 | Santa Catalina Ticuá | 35.3 | 59.2 | 80.9 | 876 | 0.755 | 0.665 | 0.362 | 0.594 | Medio bajo | 2162 |
| 20372 | Santa Catalina Yosonotú | 38.6 | 56.7 | 75.7 | 915 | 0.730 | 0.630 | 0.370 | 0.577 | Medio bajo | 2252 |
| 20373 | Santa Catalina Zapouquila | 31.9 | 77.8 | 62.5 | 1405 | 0.782 | 0.727 | 0.441 | 0.650 | Medio bajo | 1788 |

Continúa

| Clave | Nombre | Tasa de mortalidad infantil | Porcentaje de las personas de 15 años o más alfabetas | Porcentaje de las personas de 6 a 24 años que van a la escuela | PIB per cápita en dólares ajustados | Índice de sobrevivencia infantil | Índice de nivel de escolaridad | Índice de PIB per cápita | Índice de desarrollo humano (IDH) | Grado de desarrollo humano | Lugar |
|-------|----------------------------|-----------------------------|---|--|-------------------------------------|----------------------------------|--------------------------------|--------------------------|-----------------------------------|----------------------------|-------|
| 20374 | Santa Cruz Acatepec | 40.3 | 60.9 | 62.5 | 1330 | 0.717 | 0.614 | 0.432 | 0.588 | Medio bajo | 2192 |
| 20375 | Santa Cruz Amilpas | 18.5 | 95.8 | 77.3 | 8851 | 0.885 | 0.896 | 0.748 | 0.843 | Alto | 37 |
| 20376 | Santa Cruz de Bravo | 25.9 | 73.3 | 48.6 | 1010 | 0.828 | 0.651 | 0.386 | 0.621 | Medio bajo | 2010 |
| 20377 | Santa Cruz Itundujia | 38.6 | 78.7 | 65.3 | 1023 | 0.730 | 0.742 | 0.388 | 0.620 | Medio bajo | 2020 |
| 20378 | Santa Cruz Mixtepec | 32.8 | 81.8 | 59.2 | 1245 | 0.775 | 0.743 | 0.421 | 0.646 | Medio bajo | 1817 |
| 20379 | Santa Cruz Nundaco | 36.8 | 69.7 | 73.0 | 908 | 0.744 | 0.708 | 0.368 | 0.607 | Medio bajo | 2102 |
| 20380 | Santa Cruz Papalutla | 29.5 | 82.2 | 60.9 | 1437 | 0.800 | 0.751 | 0.445 | 0.665 | Medio alto | 1641 |
| 20381 | Santa Cruz Tacache de Mina | 26.2 | 79.3 | 57.6 | 2235 | 0.826 | 0.720 | 0.519 | 0.688 | Medio alto | 1379 |
| 20382 | Santa Cruz Tacahua | 35.4 | 74.6 | 63.6 | 857 | 0.755 | 0.709 | 0.358 | 0.608 | Medio bajo | 2097 |
| 20383 | Santa Cruz Tayata | 33.3 | 89.2 | 68.0 | 563 | 0.771 | 0.821 | 0.289 | 0.627 | Medio bajo | 1978 |
| 20384 | Santa Cruz Xitla | 37.4 | 68.8 | 55.9 | 1174 | 0.739 | 0.645 | 0.411 | 0.598 | Medio bajo | 2140 |
| 20385 | Santa Cruz Xoxocotlán | 21.7 | 91.8 | 68.4 | 6979 | 0.861 | 0.840 | 0.709 | 0.803 | Alto | 180 |
| 20386 | Santa Cruz Zenzontepec | 53.6 | 60.4 | 56.7 | 487 | 0.614 | 0.592 | 0.264 | 0.490 | Bajo | 2414 |
| 20387 | Santa Gertrudis | 30.1 | 77.3 | 63.8 | 2132 | 0.796 | 0.728 | 0.511 | 0.678 | Medio alto | 1506 |
| 20388 | Santa Inés del Monte | 45.6 | 66.4 | 61.2 | 460 | 0.676 | 0.647 | 0.255 | 0.526 | Medio bajo | 2391 |
| 20389 | Santa Inés Yatzeche | 37.5 | 53.9 | 63.5 | 1054 | 0.739 | 0.571 | 0.393 | 0.568 | Medio bajo | 2285 |
| 20390 | Santa Lucía del Camino | 19.2 | 94.2 | 69.4 | 8177 | 0.880 | 0.859 | 0.735 | 0.825 | Alto | 89 |
| 20391 | Santa Lucía Miahuatlán | 58.6 | 39.9 | 48.2 | 563 | 0.576 | 0.426 | 0.288 | 0.430 | Bajo | 2438 |
| 20392 | Santa Lucía Monteverde | 46.2 | 66.3 | 71.2 | 784 | 0.672 | 0.679 | 0.344 | 0.565 | Medio bajo | 2295 |
| 20393 | Santa Lucía Ocotlán | 40.1 | 68.2 | 47.9 | 1969 | 0.719 | 0.615 | 0.497 | 0.610 | Medio bajo | 2083 |
| 20394 | Santa María Alotepec | 30.9 | 71.5 | 61.2 | 2619 | 0.790 | 0.681 | 0.545 | 0.672 | Medio alto | 1574 |
| 20395 | Santa María Apazco | 45.6 | 52.2 | 77.2 | 1404 | 0.676 | 0.605 | 0.441 | 0.574 | Medio bajo | 2259 |
| 20396 | Santa María La Asunción | 48.5 | 27.3 | 56.6 | 1321 | 0.653 | 0.370 | 0.431 | 0.485 | Bajo | 2417 |
| 20397 | Heroica Ciudad de Tlaxiaco | 25.4 | 85.1 | 71.2 | 4732 | 0.832 | 0.805 | 0.644 | 0.760 | Medio alto | 560 |
| 20398 | Ayoquezco de Aldama | 28.2 | 75.0 | 53.0 | 1495 | 0.810 | 0.677 | 0.451 | 0.646 | Medio bajo | 1822 |
| 20399 | Santa María Atzompa | 25.7 | 88.4 | 64.6 | 4724 | 0.830 | 0.805 | 0.643 | 0.759 | Medio alto | 572 |
| 20400 | Santa María Camotlán | 26.0 | 79.9 | 57.3 | 1767 | 0.827 | 0.724 | 0.479 | 0.677 | Medio alto | 1519 |
| 20401 | Santa María Colotepec | 27.1 | 80.6 | 63.1 | 3403 | 0.819 | 0.748 | 0.589 | 0.718 | Medio alto | 1017 |
| 20402 | Santa María Cortijo | 32.8 | 77.5 | 71.4 | 2133 | 0.775 | 0.755 | 0.511 | 0.680 | Medio alto | 1487 |
| 20403 | Santa María Coyotepec | 25.4 | 91.2 | 59.8 | 4727 | 0.832 | 0.807 | 0.644 | 0.761 | Medio alto | 553 |
| 20404 | Santa María Chachoápam | 25.8 | 91.1 | 55.2 | 1858 | 0.829 | 0.792 | 0.488 | 0.703 | Medio alto | 1220 |
| 20405 | Villa de Chilapa de Díaz | 28.9 | 81.0 | 56.1 | 2459 | 0.805 | 0.727 | 0.535 | 0.689 | Medio alto | 1376 |
| 20406 | Santa María Chilchotla | 45.2 | 57.3 | 55.6 | 1241 | 0.680 | 0.568 | 0.420 | 0.556 | Medio bajo | 2326 |
| 20407 | Santa María Chimalapa | 43.1 | 65.9 | 56.5 | 892 | 0.695 | 0.628 | 0.365 | 0.563 | Medio bajo | 2301 |
| 20408 | Santa María del Rosario | 32.1 | 85.7 | 57.6 | 1853 | 0.781 | 0.763 | 0.487 | 0.677 | Medio alto | 1520 |
| 20409 | Santa María del Tule | 17.9 | 95.6 | 75.4 | 9769 | 0.890 | 0.889 | 0.765 | 0.848 | Alto | 30 |
| 20410 | Santa María Ecatepec | 27.6 | 86.9 | 65.3 | 1540 | 0.815 | 0.797 | 0.456 | 0.689 | Medio alto | 1366 |
| 20411 | Santa María Guelacé | 25.0 | 90.0 | 57.0 | 2083 | 0.835 | 0.790 | 0.507 | 0.711 | Medio alto | 1120 |
| 20412 | Santa María Guienagati | 40.5 | 76.1 | 47.9 | 1007 | 0.715 | 0.667 | 0.385 | 0.589 | Medio bajo | 2182 |

Continúa

| Clave | Nombre | Tasa de mortalidad infantil | Porcentaje de las personas de 15 años o más alfabetas | Porcentaje de las personas de 6 a 24 años que van a la escuela | PIB per cápita en dólares ajustados | Índice de sobrevivencia infantil | Índice de nivel de escolaridad | Índice de PIB per cápita | Índice de desarrollo humano (IDH) | Grado de desarrollo humano | Lugar |
|-------|--------------------------------|-----------------------------|---|--|-------------------------------------|----------------------------------|--------------------------------|--------------------------|-----------------------------------|----------------------------|-------|
| 20413 | Santa María Huatulco | 24.9 | 84.9 | 57.8 | 6639 | 0.836 | 0.759 | 0.700 | 0.765 | Medio alto | 499 |
| 20414 | Santa María Huazolotitlán | 35.3 | 72.2 | 64.9 | 1730 | 0.756 | 0.698 | 0.476 | 0.643 | Medio bajo | 1841 |
| 20415 | Santa María Ipalapa | 31.7 | 74.2 | 64.6 | 1098 | 0.783 | 0.710 | 0.400 | 0.631 | Medio bajo | 1949 |
| 20416 | Santa María Ixcatlán | 33.4 | 72.9 | 53.5 | 2020 | 0.770 | 0.664 | 0.502 | 0.645 | Medio bajo | 1827 |
| 20417 | Santa María Jacatepec | 33.5 | 73.3 | 65.7 | 1020 | 0.769 | 0.707 | 0.388 | 0.621 | Medio bajo | 2012 |
| 20418 | Santa María Jalapa del Marqués | 24.8 | 82.0 | 72.4 | 3362 | 0.836 | 0.788 | 0.587 | 0.737 | Medio alto | 818 |
| 20419 | Santa María Jaltianguis | 24.7 | 92.5 | 62.1 | 1287 | 0.837 | 0.824 | 0.426 | 0.696 | Medio alto | 1295 |
| 20420 | Santa María Lachixío | 36.7 | 64.8 | 62.0 | 1521 | 0.745 | 0.639 | 0.454 | 0.613 | Medio bajo | 2070 |
| 20421 | Santa María Mixtequilla | 26.5 | 84.9 | 71.8 | 2908 | 0.823 | 0.806 | 0.563 | 0.731 | Medio alto | 884 |
| 20422 | Santa María Nativitas | 31.3 | 79.1 | 72.9 | 912 | 0.786 | 0.770 | 0.369 | 0.642 | Medio bajo | 1848 |
| 20423 | Santa María Nduayaco | 32.5 | 86.3 | 51.2 | 838 | 0.778 | 0.746 | 0.355 | 0.626 | Medio bajo | 1985 |
| 20424 | Santa María Ozolotepec | 39.4 | 69.2 | 54.6 | 1165 | 0.724 | 0.643 | 0.410 | 0.592 | Medio bajo | 2171 |
| 20425 | Santa María Pápalo | 36.5 | 78.8 | 59.8 | 582 | 0.746 | 0.725 | 0.294 | 0.588 | Medio bajo | 2186 |
| 20426 | Santa María Peñoles | 46.9 | 71.0 | 62.3 | 441 | 0.666 | 0.681 | 0.248 | 0.532 | Medio bajo | 2377 |
| 20427 | Santa María Petapa | 27.6 | 79.2 | 62.3 | 2884 | 0.815 | 0.736 | 0.561 | 0.704 | Medio alto | 1204 |
| 20428 | Santa María Quiépolani | 39.5 | 62.4 | 70.6 | 850 | 0.723 | 0.651 | 0.357 | 0.577 | Medio bajo | 2246 |
| 20429 | Santa María Sola | 36.3 | 74.5 | 59.4 | 476 | 0.748 | 0.695 | 0.260 | 0.568 | Medio bajo | 2284 |
| 20430 | Santa María Tataltepec | 31.4 | 62.1 | 74.1 | 319 | 0.786 | 0.661 | 0.194 | 0.547 | Medio bajo | 2354 |
| 20431 | Santa María Tecomavaca | 26.5 | 88.3 | 67.5 | 2586 | 0.824 | 0.813 | 0.543 | 0.727 | Medio alto | 938 |
| 20432 | Santa María Temaxcalapa | 30.4 | 80.9 | 63.7 | 1091 | 0.793 | 0.752 | 0.399 | 0.648 | Medio bajo | 1802 |
| 20433 | Santa María Temaxcaltepec | 51.6 | 49.8 | 51.1 | 1217 | 0.630 | 0.503 | 0.417 | 0.517 | Medio bajo | 2398 |
| 20434 | Santa María Teopoxco | 37.3 | 61.7 | 62.5 | 1270 | 0.740 | 0.619 | 0.424 | 0.595 | Medio bajo | 2159 |
| 20435 | Santa María Tepantlali | 44.4 | 45.6 | 55.8 | 918 | 0.685 | 0.490 | 0.370 | 0.515 | Medio bajo | 2400 |
| 20436 | Santa María Texcatitlán | 37.0 | 59.6 | 62.3 | 1025 | 0.743 | 0.605 | 0.388 | 0.579 | Medio bajo | 2238 |
| 20437 | Santa María Tlahuitoltepec | 39.9 | 61.1 | 69.0 | 1725 | 0.720 | 0.637 | 0.475 | 0.611 | Medio bajo | 2078 |
| 20438 | Santa María Tlalixtac | 46.9 | 52.5 | 57.9 | 1271 | 0.666 | 0.543 | 0.424 | 0.544 | Medio bajo | 2359 |
| 20439 | Santa María Tonameca | 39.6 | 68.4 | 61.0 | 1868 | 0.722 | 0.659 | 0.489 | 0.623 | Medio bajo | 2000 |
| 20440 | Santa María Totolapilla | 30.8 | 62.9 | 73.2 | 1468 | 0.790 | 0.664 | 0.448 | 0.634 | Medio bajo | 1923 |
| 20441 | Santa María Xadani | 30.8 | 57.9 | 55.2 | 3972 | 0.790 | 0.570 | 0.615 | 0.658 | Medio alto | 1712 |
| 20442 | Santa María Yalina | 27.2 | 82.2 | 49.6 | 1428 | 0.818 | 0.713 | 0.444 | 0.658 | Medio alto | 1711 |
| 20443 | Santa María Yavesía | 25.0 | 90.5 | 67.1 | 1247 | 0.835 | 0.827 | 0.421 | 0.694 | Medio alto | 1309 |
| 20444 | Santa María Yolotepec | 34.0 | 81.6 | 72.7 | 945 | 0.766 | 0.787 | 0.375 | 0.642 | Medio bajo | 1845 |
| 20445 | Santa María Yosoyúa | 34.4 | 66.4 | 77.1 | 926 | 0.762 | 0.700 | 0.371 | 0.611 | Medio bajo | 2076 |
| 20446 | Santa María Yucuhiti | 30.6 | 82.8 | 69.5 | 1413 | 0.791 | 0.784 | 0.442 | 0.672 | Medio alto | 1562 |
| 20447 | Santa María Zacatepec | 33.7 | 73.5 | 65.4 | 2601 | 0.768 | 0.708 | 0.544 | 0.673 | Medio alto | 1553 |
| 20448 | Santa María Zaniza | 40.7 | 67.0 | 55.6 | 175 | 0.714 | 0.632 | 0.094 | 0.480 | Bajo | 2421 |
| 20449 | Santa María Zoquitlán | 32.8 | 80.0 | 57.7 | 1120 | 0.775 | 0.726 | 0.403 | 0.635 | Medio bajo | 1915 |
| 20450 | Santiago Amoltepec | 59.6 | 52.3 | 58.4 | 471 | 0.568 | 0.543 | 0.259 | 0.457 | Bajo | 2431 |
| 20451 | Santiago Apoala | 41.9 | 56.4 | 76.5 | 607 | 0.705 | 0.631 | 0.301 | 0.546 | Medio bajo | 2357 |

Continúa

| Clave | Nombre | Tasa de mortalidad infantil | Porcentaje de las personas de 15 años o más alfabetas | Porcentaje de las personas de 6 a 24 años que van a la escuela | PIB per cápita en dólares ajustados | Índice de sobrevivencia infantil | Índice de nivel de escolaridad | Índice de PIB per cápita | Índice de desarrollo humano (IDH) | Grado de desarrollo humano | Lugar |
|-------|----------------------------|-----------------------------|---|--|-------------------------------------|----------------------------------|--------------------------------|--------------------------|-----------------------------------|----------------------------|-------|
| 20452 | Santiago Apóstol | 36.6 | 65.9 | 51.7 | 1257 | 0.745 | 0.612 | 0.422 | 0.593 | Medio bajo | 2167 |
| 20453 | Santiago Astata | 29.8 | 84.1 | 70.4 | 2077 | 0.798 | 0.795 | 0.506 | 0.700 | Medio alto | 1247 |
| 20454 | Santiago Atitlán | 41.0 | 65.5 | 55.4 | 1297 | 0.712 | 0.621 | 0.428 | 0.587 | Medio bajo | 2199 |
| 20455 | Santiago Ayuquilla | 34.2 | 79.4 | 59.2 | 1511 | 0.764 | 0.726 | 0.453 | 0.648 | Medio bajo | 1803 |
| 20456 | Santiago Cacaloxtepec | 30.5 | 66.6 | 53.0 | 3414 | 0.792 | 0.621 | 0.589 | 0.667 | Medio alto | 1619 |
| 20457 | Santiago Camotlán | 40.1 | 77.9 | 58.3 | 401 | 0.718 | 0.714 | 0.232 | 0.555 | Medio bajo | 2332 |
| 20458 | Santiago Comaltepec | 29.8 | 80.3 | 74.5 | 1030 | 0.798 | 0.784 | 0.389 | 0.657 | Medio alto | 1722 |
| 20459 | Santiago Chazumba | 24.4 | 86.7 | 70.9 | 2074 | 0.839 | 0.814 | 0.506 | 0.720 | Medio alto | 1003 |
| 20460 | Santiago Choápam | 38.1 | 77.0 | 58.6 | 1038 | 0.734 | 0.709 | 0.391 | 0.611 | Medio bajo | 2075 |
| 20461 | Santiago del Río | 31.7 | 68.9 | 62.8 | 1306 | 0.783 | 0.669 | 0.429 | 0.627 | Medio bajo | 1977 |
| 20462 | Santiago Huajolotitlán | 24.1 | 88.1 | 60.8 | 2701 | 0.842 | 0.790 | 0.550 | 0.727 | Medio alto | 929 |
| 20463 | Santiago Huaucilla | 29.5 | 88.1 | 55.8 | 717 | 0.801 | 0.773 | 0.329 | 0.634 | Medio bajo | 1920 |
| 20464 | Santiago Ihuatlán Plumas | 30.7 | 82.2 | 59.1 | 1305 | 0.791 | 0.745 | 0.429 | 0.655 | Medio alto | 1740 |
| 20465 | Santiago Ixcuintepec | 34.4 | 74.5 | 53.9 | 824 | 0.763 | 0.676 | 0.352 | 0.597 | Medio bajo | 2147 |
| 20466 | Santiago Ixtayutla | 53.2 | 44.6 | 50.7 | 638 | 0.617 | 0.466 | 0.309 | 0.464 | Bajo | 2426 |
| 20467 | Santiago Jamiltepec | 32.2 | 75.4 | 64.2 | 2727 | 0.779 | 0.716 | 0.552 | 0.682 | Medio alto | 1459 |
| 20468 | Santiago Jocotepec | 41.0 | 70.8 | 60.6 | 692 | 0.712 | 0.674 | 0.323 | 0.570 | Medio bajo | 2275 |
| 20469 | Santiago Juxtlahuaca | 33.7 | 64.5 | 62.8 | 4939 | 0.768 | 0.639 | 0.651 | 0.686 | Medio alto | 1407 |
| 20470 | Santiago Lachiguiri | 33.9 | 80.7 | 55.9 | 1182 | 0.766 | 0.725 | 0.412 | 0.634 | Medio bajo | 1919 |
| 20471 | Santiago Lalopa | 33.7 | 81.0 | 52.9 | 768 | 0.768 | 0.716 | 0.340 | 0.608 | Medio bajo | 2095 |
| 20472 | Santiago Laollaga | 24.5 | 82.1 | 76.0 | 3482 | 0.839 | 0.801 | 0.593 | 0.744 | Medio alto | 731 |
| 20473 | Santiago Laxopa | 33.8 | 83.9 | 73.1 | 459 | 0.768 | 0.803 | 0.254 | 0.608 | Medio bajo | 2094 |
| 20474 | Santiago Llano Grande | 31.5 | 72.0 | 73.4 | 1663 | 0.785 | 0.725 | 0.469 | 0.660 | Medio alto | 1698 |
| 20475 | Santiago Matatlán | 37.5 | 67.3 | 56.5 | 2126 | 0.739 | 0.637 | 0.510 | 0.629 | Medio bajo | 1969 |
| 20476 | Santiago Miltepec | 29.1 | 78.3 | 52.4 | 985 | 0.804 | 0.697 | 0.382 | 0.627 | Medio bajo | 1973 |
| 20477 | Santiago Minas | 42.6 | 70.0 | 57.4 | 650 | 0.699 | 0.658 | 0.312 | 0.557 | Medio bajo | 2323 |
| 20478 | Santiago Nacaltepec | 29.8 | 84.8 | 65.0 | 906 | 0.798 | 0.782 | 0.368 | 0.649 | Medio bajo | 1794 |
| 20479 | Santiago Nejapilla | 28.7 | 80.5 | 48.8 | 779 | 0.806 | 0.700 | 0.343 | 0.616 | Medio bajo | 2045 |
| 20480 | Santiago Nundiche | 33.9 | 70.9 | 60.6 | 1227 | 0.766 | 0.674 | 0.418 | 0.620 | Medio bajo | 2027 |
| 20481 | Santiago Nuyoó | 30.9 | 75.7 | 72.5 | 948 | 0.789 | 0.746 | 0.375 | 0.637 | Medio bajo | 1902 |
| 20482 | Santiago Pinotepa Nacional | 32.0 | 76.1 | 65.3 | 4131 | 0.781 | 0.725 | 0.621 | 0.709 | Medio alto | 1144 |
| 20483 | Santiago Suchilquitongo | 25.9 | 91.5 | 59.3 | 3702 | 0.828 | 0.807 | 0.603 | 0.746 | Medio alto | 715 |
| 20484 | Santiago Tamazola | 31.3 | 74.6 | 64.0 | 1075 | 0.786 | 0.711 | 0.396 | 0.631 | Medio bajo | 1948 |
| 20485 | Santiago Tapextla | 42.6 | 59.0 | 65.1 | 2459 | 0.700 | 0.610 | 0.534 | 0.615 | Medio bajo | 2052 |
| 20486 | Villa Tejúpam de la Unión | 28.1 | 85.2 | 54.7 | 1951 | 0.811 | 0.751 | 0.496 | 0.686 | Medio alto | 1409 |
| 20487 | Santiago Tenango | 30.1 | 92.8 | 59.2 | 2304 | 0.795 | 0.816 | 0.524 | 0.712 | Medio alto | 1105 |
| 20488 | Santiago Tepetlapa | 29.8 | 70.3 | 36.1 | 891 | 0.798 | 0.589 | 0.365 | 0.584 | Medio bajo | 2218 |
| 20489 | Santiago Tetepec | 35.8 | 73.3 | 64.1 | 650 | 0.752 | 0.702 | 0.312 | 0.589 | Medio bajo | 2184 |
| 20490 | Santiago Texcalcingo | 41.6 | 57.9 | 49.7 | 771 | 0.707 | 0.552 | 0.341 | 0.533 | Medio bajo | 2373 |

Continúa

| Clave | Nombre | Tasa de mortalidad infantil | Porcentaje de las personas de 15 años o más alfabetas | Porcentaje de las personas de 6 a 24 años que van a la escuela | PIB per cápita en dólares ajustados | Índice de sobrevivencia infantil | Índice de nivel de escolaridad | Índice de PIB per cápita | Índice de desarrollo humano (IDH) | Grado de desarrollo humano | Lugar |
|-------|---------------------------|-----------------------------|---|--|-------------------------------------|----------------------------------|--------------------------------|--------------------------|-----------------------------------|----------------------------|-------|
| 20491 | Santiago Textitlán | 33.9 | 80.4 | 65.3 | 611 | 0.766 | 0.754 | 0.302 | 0.607 | Medio bajo | 2098 |
| 20492 | Santiago Tilantongo | 37.3 | 70.4 | 73.2 | 631 | 0.740 | 0.713 | 0.307 | 0.587 | Medio bajo | 2198 |
| 20493 | Santiago Tillo | 25.2 | 88.6 | 63.4 | 2567 | 0.834 | 0.802 | 0.542 | 0.726 | Medio alto | 946 |
| 20494 | Santiago Tlazoyaltepec | 47.1 | 57.0 | 63.4 | 217 | 0.665 | 0.592 | 0.129 | 0.462 | Bajo | 2427 |
| 20495 | Santiago Xanica | 42.5 | 62.9 | 51.2 | 1518 | 0.700 | 0.590 | 0.454 | 0.581 | Medio bajo | 2227 |
| 20496 | Santiago Xiacuí | 24.0 | 92.6 | 67.8 | 2131 | 0.843 | 0.843 | 0.511 | 0.732 | Medio alto | 867 |
| 20497 | Santiago Yaitepec | 41.1 | 34.8 | 49.0 | 3422 | 0.711 | 0.395 | 0.590 | 0.565 | Medio bajo | 2293 |
| 20498 | Santiago Yaveo | 37.8 | 74.2 | 58.9 | 1335 | 0.736 | 0.691 | 0.433 | 0.620 | Medio bajo | 2022 |
| 20499 | Santiago Yolomécatl | 23.8 | 91.2 | 65.8 | 4417 | 0.844 | 0.827 | 0.632 | 0.768 | Medio alto | 459 |
| 20500 | Santiago Yosondúa | 33.7 | 78.1 | 69.1 | 924 | 0.768 | 0.751 | 0.371 | 0.630 | Medio bajo | 1961 |
| 20501 | Santiago Yucuyachi | 31.6 | 66.8 | 57.6 | 1508 | 0.784 | 0.638 | 0.453 | 0.625 | Medio bajo | 1991 |
| 20502 | Santiago Zacatepec | 45.8 | 68.9 | 55.1 | 1389 | 0.675 | 0.643 | 0.439 | 0.586 | Medio bajo | 2203 |
| 20503 | Santiago Zochihila | 27.6 | 82.1 | 67.1 | 631 | 0.815 | 0.771 | 0.308 | 0.631 | Medio bajo | 1947 |
| 20504 | Nuevo Zoquiápam | 28.0 | 91.6 | 64.2 | 1073 | 0.812 | 0.825 | 0.396 | 0.677 | Medio alto | 1512 |
| 20505 | Santo Domingo Ingenio | 24.4 | 79.5 | 68.6 | 3821 | 0.840 | 0.759 | 0.608 | 0.735 | Medio alto | 841 |
| 20506 | Santo Domingo Albarradas | 35.3 | 72.0 | 73.8 | 755 | 0.756 | 0.726 | 0.337 | 0.606 | Medio bajo | 2104 |
| 20507 | Santo Domingo Armenta | 35.5 | 63.4 | 64.8 | 2236 | 0.754 | 0.639 | 0.519 | 0.637 | Medio bajo | 1898 |
| 20508 | Santo Domingo Chihuitán | 25.8 | 81.3 | 72.2 | 2986 | 0.829 | 0.783 | 0.567 | 0.726 | Medio alto | 940 |
| 20509 | Santo Domingo de Morelos | 48.0 | 55.6 | 52.1 | 1387 | 0.658 | 0.544 | 0.439 | 0.547 | Medio bajo | 2352 |
| 20510 | Santo Domingo Ixcatlán | 30.1 | 81.6 | 68.3 | 639 | 0.795 | 0.772 | 0.310 | 0.626 | Medio bajo | 1988 |
| 20511 | Santo Domingo Nuxaá | 45.3 | 89.7 | 64.3 | 715 | 0.678 | 0.813 | 0.328 | 0.606 | Medio bajo | 2105 |
| 20512 | Santo Domingo Ozolotepec | 39.4 | 60.0 | 56.3 | 518 | 0.724 | 0.588 | 0.275 | 0.529 | Medio bajo | 2382 |
| 20513 | Santo Domingo Petapa | 31.7 | 73.2 | 56.8 | 1923 | 0.783 | 0.678 | 0.493 | 0.652 | Medio alto | 1773 |
| 20514 | Santo Domingo Roayaga | 38.5 | 68.1 | 65.1 | 757 | 0.731 | 0.671 | 0.338 | 0.580 | Medio bajo | 2236 |
| 20515 | Santo Domingo Tehuantepec | 24.8 | 84.7 | 68.3 | 3949 | 0.837 | 0.793 | 0.614 | 0.748 | Medio alto | 695 |
| 20516 | Santo Domingo Tejomulco | 37.0 | 72.6 | 59.5 | 895 | 0.742 | 0.682 | 0.366 | 0.597 | Medio bajo | 2149 |
| 20517 | Santo Domingo Tepuxtepec | 50.4 | 39.7 | 53.8 | 815 | 0.639 | 0.444 | 0.350 | 0.478 | Bajo | 2423 |
| 20518 | Santo Domingo Tlatayápam | 28.8 | 75.7 | 74.4 | 1671 | 0.806 | 0.752 | 0.470 | 0.676 | Medio alto | 1529 |
| 20519 | Santo Domingo Tomaltepec | 30.4 | 89.5 | 58.5 | 4031 | 0.794 | 0.792 | 0.617 | 0.734 | Medio alto | 849 |
| 20520 | Santo Domingo Tonalá | 30.2 | 74.3 | 53.4 | 1987 | 0.795 | 0.673 | 0.499 | 0.656 | Medio alto | 1736 |
| 20521 | Santo Domingo Tonaltepec | 39.0 | 73.8 | 57.9 | 548 | 0.727 | 0.685 | 0.284 | 0.565 | Medio bajo | 2294 |
| 20522 | Santo Domingo Xagacia | 35.8 | 80.7 | 67.8 | 1245 | 0.752 | 0.764 | 0.421 | 0.646 | Medio bajo | 1825 |
| 20523 | Santo Domingo Yanhuitlán | 25.5 | 90.3 | 72.6 | 3160 | 0.831 | 0.844 | 0.576 | 0.750 | Medio alto | 659 |
| 20524 | Santo Domingo Yodohino | 27.9 | 79.5 | 71.5 | 1587 | 0.813 | 0.768 | 0.461 | 0.681 | Medio alto | 1475 |
| 20525 | Santo Domingo Zanatepec | 28.6 | 78.3 | 64.2 | 2149 | 0.808 | 0.736 | 0.512 | 0.685 | Medio alto | 1422 |
| 20526 | Santos Reyes Nopala | 41.0 | 61.2 | 60.9 | 2046 | 0.712 | 0.611 | 0.504 | 0.609 | Medio bajo | 2090 |
| 20527 | Santos Reyes Pápalo | 38.7 | 69.3 | 56.5 | 628 | 0.729 | 0.650 | 0.307 | 0.562 | Medio bajo | 2307 |
| 20528 | Santos Reyes Tepejillo | 30.2 | 61.3 | 57.6 | 1607 | 0.795 | 0.601 | 0.464 | 0.620 | Medio bajo | 2024 |
| 20529 | Santos Reyes Yucuná | 42.7 | 52.4 | 51.9 | 149 | 0.699 | 0.522 | 0.066 | 0.429 | Bajo | 2439 |

Continúa

| Clave | Nombre | Tasa de mortalidad infantil | Porcentaje de las personas de 15 años o más alfabetas | Porcentaje de las personas de 6 a 24 años que van a la escuela | PIB per cápita en dólares ajustados | Índice de sobrevivencia infantil | Índice de nivel de escolaridad | Índice de PIB per cápita | Índice de desarrollo humano (IDH) | Grado de desarrollo humano | Lugar |
|-------|-------------------------------------|-----------------------------|---|--|-------------------------------------|----------------------------------|--------------------------------|--------------------------|-----------------------------------|----------------------------|-------|
| 20530 | Santo Tomás Jalieza | 35.7 | 84.4 | 57.6 | 1720 | 0.753 | 0.754 | 0.475 | 0.661 | Medio alto | 1689 |
| 20531 | Santo Tomás Mazaltepec | 27.2 | 91.5 | 65.1 | 4388 | 0.818 | 0.827 | 0.631 | 0.759 | Medio alto | 573 |
| 20532 | Santo Tomás Ocotepec | 36.5 | 68.3 | 71.3 | 708 | 0.746 | 0.693 | 0.327 | 0.589 | Medio bajo | 2185 |
| 20533 | Santo Tomás Tamazulapan | 32.0 | 79.0 | 52.0 | 2385 | 0.781 | 0.700 | 0.529 | 0.670 | Medio alto | 1583 |
| 20534 | San Vicente Coatlán | 37.7 | 70.6 | 53.6 | 1031 | 0.737 | 0.649 | 0.389 | 0.592 | Medio bajo | 2172 |
| 20535 | San Vicente Lachixío | 37.8 | 64.9 | 62.2 | 900 | 0.737 | 0.640 | 0.367 | 0.581 | Medio bajo | 2229 |
| 20536 | San Vicente Nuñú | 29.5 | 90.4 | 54.1 | 1402 | 0.801 | 0.783 | 0.441 | 0.675 | Medio alto | 1542 |
| 20537 | Silacayoápam | 27.9 | 71.1 | 59.8 | 1702 | 0.812 | 0.673 | 0.473 | 0.653 | Medio alto | 1755 |
| 20538 | Sitio de Xitlapehua | 35.0 | 83.1 | 52.5 | 1750 | 0.758 | 0.729 | 0.478 | 0.655 | Medio alto | 1747 |
| 20539 | Soledad Etla | 22.7 | 96.7 | 62.2 | 4722 | 0.853 | 0.852 | 0.643 | 0.783 | Medio alto | 318 |
| 20540 | Villa de Tamazulápam del Progreso | 24.8 | 88.8 | 72.3 | 4418 | 0.837 | 0.833 | 0.632 | 0.767 | Medio alto | 466 |
| 20541 | Tanetze de Zaragoza | 28.8 | 90.5 | 53.7 | 2527 | 0.806 | 0.782 | 0.539 | 0.709 | Medio alto | 1141 |
| 20542 | Taniche | 32.9 | 78.1 | 58.7 | 780 | 0.774 | 0.716 | 0.343 | 0.611 | Medio bajo | 2074 |
| 20543 | Tataltepec de Valdés | 41.4 | 64.6 | 63.2 | 664 | 0.708 | 0.641 | 0.316 | 0.555 | Medio bajo | 2331 |
| 20544 | Teococuilco de Marcos Pérez | 27.9 | 89.2 | 56.1 | 815 | 0.813 | 0.782 | 0.350 | 0.648 | Medio bajo | 1798 |
| 20545 | Teotitlán de Flores Magón | 25.9 | 85.6 | 66.0 | 4622 | 0.828 | 0.791 | 0.640 | 0.753 | Medio alto | 635 |
| 20546 | Teotitlán del Valle | 29.3 | 84.2 | 54.9 | 3604 | 0.802 | 0.744 | 0.598 | 0.715 | Medio alto | 1060 |
| 20547 | Teotongo | 28.8 | 73.8 | 72.4 | 1004 | 0.806 | 0.734 | 0.385 | 0.641 | Medio bajo | 1853 |
| 20548 | Tepelmeme Villa de Morelos | 34.3 | 85.1 | 55.2 | 2348 | 0.763 | 0.751 | 0.527 | 0.681 | Medio alto | 1482 |
| 20549 | Tezoatlán de Segura y Luna | 32.9 | 72.1 | 63.1 | 1069 | 0.774 | 0.691 | 0.395 | 0.620 | Medio bajo | 2019 |
| 20550 | San Jerónimo Tlacoahuaya | 28.8 | 86.1 | 59.5 | 3007 | 0.805 | 0.772 | 0.568 | 0.715 | Medio alto | 1058 |
| 20551 | Tlacolula de Matamoros | 22.5 | 85.0 | 62.8 | 4565 | 0.854 | 0.776 | 0.638 | 0.756 | Medio alto | 596 |
| 20552 | Tlacotepec Plumas | 27.7 | 88.3 | 57.8 | 1113 | 0.814 | 0.781 | 0.402 | 0.666 | Medio alto | 1638 |
| 20553 | Tlalixtác de Cabrera | 24.8 | 87.3 | 59.4 | 5412 | 0.836 | 0.780 | 0.666 | 0.761 | Medio alto | 551 |
| 20554 | Totontepec Villa de Morelos | 35.2 | 66.8 | 59.4 | 663 | 0.756 | 0.643 | 0.316 | 0.572 | Medio bajo | 2269 |
| 20555 | Trinidad Zaachila | 33.3 | 84.7 | 59.5 | 1252 | 0.771 | 0.763 | 0.422 | 0.652 | Medio alto | 1765 |
| 20556 | Trinidad Vista Hermosa, La | 29.6 | 70.9 | 71.3 | 913 | 0.800 | 0.710 | 0.369 | 0.626 | Medio bajo | 1982 |
| 20557 | Unión Hidalgo | 22.1 | 78.8 | 70.2 | 4612 | 0.857 | 0.759 | 0.639 | 0.752 | Medio alto | 648 |
| 20558 | Valerio Trujano | 28.7 | 83.8 | 68.5 | 1771 | 0.806 | 0.787 | 0.480 | 0.691 | Medio alto | 1349 |
| 20559 | San Juan Bautista Valle Nacional | 30.7 | 77.7 | 64.9 | 2102 | 0.791 | 0.734 | 0.508 | 0.678 | Medio alto | 1507 |
| 20560 | Villa Díaz Ordaz | 32.0 | 80.6 | 52.7 | 1655 | 0.781 | 0.713 | 0.468 | 0.654 | Medio alto | 1749 |
| 20561 | Yaxe | 34.6 | 79.7 | 60.6 | 1148 | 0.761 | 0.733 | 0.407 | 0.634 | Medio bajo | 1926 |
| 20562 | Magdalena Yodocono de Porfirio Díaz | 28.2 | 83.0 | 64.6 | 1471 | 0.810 | 0.769 | 0.449 | 0.676 | Medio alto | 1534 |
| 20563 | Yogana | 41.8 | 50.9 | 57.2 | 1197 | 0.706 | 0.530 | 0.414 | 0.550 | Medio bajo | 2341 |
| 20564 | Yutanduchi de Guerrero | 35.1 | 68.6 | 77.0 | 1029 | 0.757 | 0.714 | 0.389 | 0.620 | Medio bajo | 2021 |
| 20565 | Villa de Zaachila | 25.9 | 87.8 | 67.4 | 4100 | 0.828 | 0.810 | 0.620 | 0.753 | Medio alto | 639 |
| 20566 | Zapotitlán del Río | 37.5 | 70.6 | 64.2 | 290 | 0.739 | 0.685 | 0.177 | 0.534 | Medio bajo | 2372 |
| 20567 | Zapotitlán Lagunas | 37.1 | 62.3 | 54.1 | 974 | 0.742 | 0.596 | 0.380 | 0.573 | Medio bajo | 2266 |
| 20568 | Zapotitlán Palmas | 31.6 | 75.4 | 54.3 | 1042 | 0.784 | 0.684 | 0.391 | 0.620 | Medio bajo | 2023 |

Continúa

| Clave | Nombre | Tasa de mortalidad infantil | Porcentaje de las personas de 15 años o más alfabetas | Porcentaje de las personas de 6 a 24 años que van a la escuela | PIB per cápita en dólares ajustados | Índice de sobrevivencia infantil | Índice de nivel de escolaridad | Índice de PIB per cápita | Índice de desarrollo humano (IDH) | Grado de desarrollo humano | Lugar |
|-------|------------------------|-----------------------------|---|--|-------------------------------------|----------------------------------|--------------------------------|--------------------------|-----------------------------------|----------------------------|-----------|
| 20569 | Santa Inés de Zaragoza | 32.8 | 84.2 | 60.8 | 1103 | 0.775 | 0.764 | 0.401 | 0.647 | Medio bajo | 1816 |
| 20570 | Zimatlán de Alvarez | 26.4 | 85.1 | 63.5 | 4487 | 0.824 | 0.779 | 0.635 | 0.746 | Medio alto | 712 |
| | Puebla | 27.6 | 85.4 | 60.7 | 5976 | 0.815 | 0.772 | 0.683 | 0.756 | Medio alto | 25 |
| 21001 | Acajete | 27.6 | 82.2 | 53.7 | 3334 | 0.815 | 0.727 | 0.585 | 0.709 | Medio alto | 1140 |
| 21002 | Acateno | 36.7 | 79.1 | 57.8 | 4160 | 0.745 | 0.720 | 0.622 | 0.696 | Medio alto | 1293 |
| 21003 | Acatlán | 25.2 | 83.0 | 66.2 | 3875 | 0.833 | 0.774 | 0.610 | 0.739 | Medio alto | 792 |
| 21004 | Acatzingo | 27.8 | 83.6 | 52.2 | 3583 | 0.813 | 0.731 | 0.597 | 0.714 | Medio alto | 1076 |
| 21005 | Acteopan | 43.4 | 65.9 | 56.7 | 1334 | 0.693 | 0.629 | 0.432 | 0.585 | Medio bajo | 2215 |
| 21006 | Ahuacatlán | 45.1 | 48.3 | 62.2 | 2448 | 0.680 | 0.529 | 0.534 | 0.581 | Medio bajo | 2230 |
| 21007 | Ahuatlán | 37.8 | 71.2 | 63.7 | 465 | 0.736 | 0.687 | 0.256 | 0.560 | Medio bajo | 2310 |
| 21008 | Ahuazotepec | 29.0 | 85.1 | 60.7 | 4567 | 0.804 | 0.770 | 0.638 | 0.737 | Medio alto | 816 |
| 21009 | Ahuehuetitla | 29.0 | 77.0 | 59.3 | 2376 | 0.804 | 0.711 | 0.529 | 0.681 | Medio alto | 1470 |
| 21010 | Ajalpan | 36.8 | 63.1 | 49.1 | 3470 | 0.744 | 0.584 | 0.592 | 0.640 | Medio bajo | 1865 |
| 21011 | Albino Zertuche | 29.0 | 82.2 | 61.6 | 7206 | 0.804 | 0.754 | 0.714 | 0.757 | Medio alto | 588 |
| 21012 | Aljojuca | 29.3 | 80.6 | 60.7 | 1554 | 0.802 | 0.740 | 0.458 | 0.667 | Medio alto | 1631 |
| 21013 | Altepexi | 27.5 | 76.6 | 44.8 | 4188 | 0.816 | 0.660 | 0.623 | 0.700 | Medio alto | 1245 |
| 21014 | Amixtlán | 40.1 | 56.4 | 61.9 | 1820 | 0.719 | 0.583 | 0.484 | 0.595 | Medio bajo | 2157 |
| 21015 | Amozoc | 23.7 | 89.4 | 59.0 | 5297 | 0.845 | 0.793 | 0.663 | 0.767 | Medio alto | 474 |
| 21016 | Aquixtla | 33.8 | 75.4 | 60.0 | 1410 | 0.767 | 0.703 | 0.442 | 0.637 | Medio bajo | 1896 |
| 21017 | Atempan | 34.0 | 70.8 | 56.7 | 2540 | 0.766 | 0.661 | 0.540 | 0.656 | Medio alto | 1737 |
| 21018 | Atexcal | 32.5 | 81.7 | 61.8 | 1595 | 0.777 | 0.751 | 0.462 | 0.663 | Medio alto | 1663 |
| 21019 | Atlixco | 24.0 | 89.5 | 62.7 | 5153 | 0.843 | 0.806 | 0.658 | 0.769 | Medio alto | 448 |
| 21020 | Atoyatempa | 28.4 | 87.0 | 52.4 | 3016 | 0.809 | 0.755 | 0.569 | 0.711 | Medio alto | 1119 |
| 21021 | Atzala | 29.5 | 83.8 | 59.2 | 2860 | 0.801 | 0.756 | 0.560 | 0.705 | Medio alto | 1190 |
| 21022 | Atzitzihuacán | 34.9 | 80.5 | 59.3 | 1163 | 0.759 | 0.734 | 0.409 | 0.634 | Medio bajo | 1921 |
| 21023 | Atzitzintla | 34.9 | 70.8 | 51.0 | 2958 | 0.759 | 0.642 | 0.565 | 0.655 | Medio alto | 1739 |
| 21024 | Axutla | 28.9 | 70.1 | 54.3 | 3150 | 0.805 | 0.648 | 0.576 | 0.676 | Medio alto | 1526 |
| 21025 | Ayotoxco de Guerrero | 33.7 | 77.5 | 62.5 | 3905 | 0.768 | 0.725 | 0.612 | 0.702 | Medio alto | 1232 |
| 21026 | Calpan | 30.7 | 75.3 | 64.8 | 2300 | 0.791 | 0.718 | 0.523 | 0.678 | Medio alto | 1511 |
| 21027 | Caltepec | 36.4 | 82.0 | 68.4 | 1259 | 0.747 | 0.775 | 0.423 | 0.648 | Medio bajo | 1799 |
| 21028 | Camocuautla | 47.6 | 57.0 | 52.6 | 1528 | 0.661 | 0.555 | 0.455 | 0.557 | Medio bajo | 2319 |
| 21029 | Caxhuacan | 38.3 | 63.9 | 69.6 | 2014 | 0.733 | 0.658 | 0.501 | 0.631 | Medio bajo | 1952 |
| 21030 | Coatepec | 34.3 | 66.9 | 68.5 | 1239 | 0.764 | 0.674 | 0.420 | 0.619 | Medio bajo | 2030 |
| 21031 | Coatzingo | 34.8 | 72.8 | 48.1 | 2470 | 0.759 | 0.646 | 0.535 | 0.647 | Medio bajo | 1813 |
| 21032 | Cohetzala | 35.9 | 73.4 | 63.6 | 1859 | 0.751 | 0.701 | 0.488 | 0.647 | Medio bajo | 1814 |
| 21033 | Cohuecán | 33.3 | 88.9 | 65.1 | 2240 | 0.771 | 0.810 | 0.519 | 0.700 | Medio alto | 1244 |
| 21034 | Coronango | 27.2 | 90.9 | 58.4 | 8638 | 0.818 | 0.800 | 0.744 | 0.787 | Medio alto | 283 |
| 21035 | Coxcatlán | 29.4 | 81.5 | 59.7 | 3661 | 0.801 | 0.742 | 0.601 | 0.715 | Medio alto | 1063 |

Continúa

| Clave | Nombre | Tasa de mortalidad infantil | Porcentaje de las personas de 15 años o más alfabetas | Porcentaje de las personas de 6 a 24 años que van a la escuela | PIB per cápita en dólares ajustados | Índice de sobrevivencia infantil | Índice de nivel de escolaridad | Índice de PIB per cápita | Índice de desarrollo humano (IDH) | Grado de desarrollo humano | Lugar |
|-------|------------------------|-----------------------------|---|--|-------------------------------------|----------------------------------|--------------------------------|--------------------------|-----------------------------------|----------------------------|-------|
| 21036 | Coyomeapan | 44.4 | 52.6 | 51.7 | 1019 | 0.685 | 0.523 | 0.387 | 0.532 | Medio bajo | 2375 |
| 21037 | Coyotepec | 28.9 | 75.5 | 65.5 | 1831 | 0.805 | 0.721 | 0.485 | 0.671 | Medio alto | 1581 |
| 21038 | Cuapiaxtla de Madero | 28.1 | 90.7 | 53.0 | 3151 | 0.811 | 0.781 | 0.576 | 0.723 | Medio alto | 974 |
| 21039 | Cuautempan | 41.0 | 71.5 | 59.9 | 1827 | 0.712 | 0.676 | 0.485 | 0.624 | Medio bajo | 1997 |
| 21040 | Cuautinchán | 33.5 | 84.2 | 56.8 | 2850 | 0.769 | 0.751 | 0.559 | 0.693 | Medio alto | 1328 |
| 21041 | Cuautlancingo | 20.8 | 94.4 | 62.1 | 6810 | 0.867 | 0.837 | 0.705 | 0.803 | Alto | 183 |
| 21042 | Cuayuca de Andrade | 31.6 | 75.5 | 62.6 | 2139 | 0.784 | 0.712 | 0.511 | 0.669 | Medio alto | 1595 |
| 21043 | Cuetzalan del Progreso | 36.4 | 72.4 | 58.7 | 2044 | 0.747 | 0.678 | 0.504 | 0.643 | Medio bajo | 1842 |
| 21044 | Cuyoaco | 29.8 | 83.9 | 59.1 | 2331 | 0.798 | 0.756 | 0.526 | 0.693 | Medio alto | 1325 |
| 21045 | Chalchicomula de Sesma | 27.2 | 81.7 | 59.9 | 3341 | 0.818 | 0.745 | 0.586 | 0.716 | Medio alto | 1047 |
| 21046 | Chapulco | 28.7 | 85.8 | 53.7 | 3308 | 0.806 | 0.751 | 0.584 | 0.714 | Medio alto | 1080 |
| 21047 | Chiautla | 26.7 | 80.1 | 62.4 | 3328 | 0.822 | 0.742 | 0.585 | 0.716 | Medio alto | 1044 |
| 21048 | Chiautzingo | 26.1 | 93.1 | 58.8 | 2689 | 0.826 | 0.817 | 0.549 | 0.731 | Medio alto | 882 |
| 21049 | Chiconcuautla | 44.3 | 49.7 | 48.7 | 1294 | 0.686 | 0.493 | 0.427 | 0.536 | Medio bajo | 2369 |
| 21050 | Chichiquila | 41.7 | 63.9 | 45.4 | 1849 | 0.706 | 0.578 | 0.487 | 0.590 | Medio bajo | 2179 |
| 21051 | Chietla | 28.6 | 82.6 | 59.4 | 4884 | 0.807 | 0.749 | 0.649 | 0.735 | Medio alto | 844 |
| 21052 | Chigmecatitlán | 33.1 | 65.0 | 64.4 | 1780 | 0.773 | 0.648 | 0.481 | 0.634 | Medio bajo | 1924 |
| 21053 | Chignahuapan | 29.9 | 80.8 | 59.6 | 2754 | 0.797 | 0.738 | 0.553 | 0.696 | Medio alto | 1285 |
| 21054 | Chignautla | 31.8 | 75.2 | 49.6 | 3171 | 0.782 | 0.667 | 0.577 | 0.675 | Medio alto | 1537 |
| 21055 | Chila | 32.4 | 79.5 | 62.1 | 1309 | 0.778 | 0.737 | 0.429 | 0.648 | Medio bajo | 1801 |
| 21056 | Chila de la Sal | 33.0 | 77.4 | 56.9 | 1984 | 0.774 | 0.706 | 0.499 | 0.659 | Medio alto | 1701 |
| 21057 | Honey | 32.3 | 68.6 | 62.5 | 1685 | 0.779 | 0.666 | 0.471 | 0.639 | Medio bajo | 1877 |
| 21058 | Chilchotla | 38.6 | 53.9 | 54.7 | 1672 | 0.730 | 0.542 | 0.470 | 0.581 | Medio bajo | 2231 |
| 21059 | Chinantla | 30.3 | 74.3 | 58.6 | 1730 | 0.794 | 0.691 | 0.476 | 0.653 | Medio alto | 1752 |
| 21060 | Domingo Arenas | 27.3 | 88.4 | 51.9 | 1666 | 0.817 | 0.762 | 0.470 | 0.683 | Medio alto | 1451 |
| 21061 | Eloxochitlán | 56.8 | 54.3 | 52.8 | 1511 | 0.590 | 0.538 | 0.453 | 0.527 | Medio bajo | 2389 |
| 21062 | Epatlán | 31.6 | 80.5 | 62.9 | 3481 | 0.784 | 0.746 | 0.592 | 0.708 | Medio alto | 1159 |
| 21063 | Esperanza | 27.7 | 82.2 | 55.3 | 3642 | 0.814 | 0.732 | 0.600 | 0.716 | Medio alto | 1052 |
| 21064 | Francisco Z. Mena | 35.5 | 80.2 | 67.6 | 2026 | 0.754 | 0.760 | 0.502 | 0.672 | Medio alto | 1567 |
| 21065 | General Felipe Angeles | 31.4 | 72.6 | 53.4 | 1801 | 0.786 | 0.662 | 0.482 | 0.644 | Medio bajo | 1839 |
| 21066 | Guadalupe | 33.1 | 69.5 | 63.6 | 1519 | 0.773 | 0.675 | 0.454 | 0.634 | Medio bajo | 1922 |
| 21067 | Guadalupe Victoria | 29.3 | 76.4 | 56.3 | 2376 | 0.802 | 0.697 | 0.529 | 0.676 | Medio alto | 1533 |
| 21068 | Hermenegildo Galeana | 45.2 | 58.1 | 59.5 | 1617 | 0.680 | 0.586 | 0.465 | 0.577 | Medio bajo | 2253 |
| 21069 | Huaquechula | 32.8 | 84.5 | 56.4 | 1890 | 0.775 | 0.751 | 0.491 | 0.672 | Medio alto | 1564 |
| 21070 | Huatlatlauca | 36.3 | 63.4 | 60.3 | 1243 | 0.747 | 0.623 | 0.421 | 0.597 | Medio bajo | 2146 |
| 21071 | Huauchinango | 26.9 | 82.7 | 64.3 | 4576 | 0.821 | 0.766 | 0.638 | 0.742 | Medio alto | 765 |
| 21072 | Huehuetla | 47.8 | 56.4 | 55.1 | 1409 | 0.659 | 0.559 | 0.442 | 0.553 | Medio bajo | 2334 |
| 21073 | Huehuetlán El Chico | 28.4 | 77.7 | 61.2 | 2339 | 0.809 | 0.722 | 0.526 | 0.686 | Medio alto | 1413 |
| 21074 | Huejotzingo | 23.9 | 92.7 | 60.7 | 4284 | 0.843 | 0.820 | 0.627 | 0.764 | Medio alto | 516 |

Continúa

| Clave | Nombre | Tasa de mortalidad infantil | Porcentaje de las personas de 15 años o más alfabetas | Porcentaje de las personas de 6 a 24 años que van a la escuela | PIB per cápita en dólares ajustados | Índice de sobrevivencia infantil | Índice de nivel de escolaridad | Índice de PIB per cápita | Índice de desarrollo humano (IDH) | Grado de desarrollo humano | Lugar |
|-------|-------------------------------|-----------------------------|---|--|-------------------------------------|----------------------------------|--------------------------------|--------------------------|-----------------------------------|----------------------------|-------|
| 21075 | Hueyapan | 33.4 | 75.8 | 59.2 | 2505 | 0.770 | 0.703 | 0.538 | 0.670 | Medio alto | 1582 |
| 21076 | Hueytamalco | 36.4 | 78.3 | 52.5 | 2722 | 0.747 | 0.697 | 0.551 | 0.665 | Medio alto | 1642 |
| 21077 | Hueytlalpan | 55.6 | 54.1 | 56.1 | 1108 | 0.599 | 0.548 | 0.401 | 0.516 | Medio bajo | 2399 |
| 21078 | Huitzilán de Serdán | 41.2 | 59.2 | 45.5 | 1937 | 0.710 | 0.547 | 0.495 | 0.584 | Medio bajo | 2220 |
| 21079 | Huitziltepec | 27.2 | 93.7 | 59.0 | 2998 | 0.818 | 0.821 | 0.568 | 0.736 | Medio alto | 840 |
| 21080 | Attequizayan | 37.2 | 64.6 | 66.5 | 2837 | 0.741 | 0.653 | 0.558 | 0.651 | Medio alto | 1779 |
| 21081 | Ixcamilpa de Guerrero | 35.7 | 69.9 | 61.2 | 4075 | 0.753 | 0.670 | 0.619 | 0.681 | Medio alto | 1481 |
| 21082 | Ixcaquixtla | 27.3 | 86.5 | 68.2 | 3144 | 0.817 | 0.804 | 0.575 | 0.732 | Medio alto | 868 |
| 21083 | Ixtacamaxtitlán | 35.2 | 73.2 | 64.0 | 1252 | 0.757 | 0.702 | 0.422 | 0.627 | Medio bajo | 1981 |
| 21084 | Ixtepe | 47.7 | 56.3 | 54.8 | 1956 | 0.660 | 0.558 | 0.496 | 0.571 | Medio bajo | 2271 |
| 21085 | Izúcar de Matamoros | 24.8 | 84.6 | 62.5 | 4578 | 0.837 | 0.773 | 0.638 | 0.749 | Medio alto | 671 |
| 21086 | Jalpan | 39.2 | 74.8 | 61.4 | 2696 | 0.725 | 0.703 | 0.550 | 0.659 | Medio alto | 1699 |
| 21087 | Jotalpan | 33.4 | 72.2 | 53.4 | 4006 | 0.770 | 0.660 | 0.616 | 0.682 | Medio alto | 1462 |
| 21088 | Jonotla | 41.8 | 71.2 | 65.2 | 1431 | 0.705 | 0.692 | 0.444 | 0.614 | Medio bajo | 2064 |
| 21089 | Jopala | 44.3 | 62.3 | 58.8 | 2456 | 0.687 | 0.611 | 0.534 | 0.611 | Medio bajo | 2081 |
| 21090 | Juan C. Bonilla | 25.6 | 92.9 | 56.3 | 3788 | 0.830 | 0.807 | 0.607 | 0.748 | Medio alto | 691 |
| 21091 | Juan Galindo | 22.6 | 88.5 | 68.8 | 4861 | 0.854 | 0.819 | 0.648 | 0.774 | Medio alto | 399 |
| 21092 | Juan N. Méndez | 40.4 | 72.7 | 60.4 | 1133 | 0.717 | 0.686 | 0.405 | 0.602 | Medio bajo | 2118 |
| 21093 | Lafragua | 32.8 | 75.2 | 58.4 | 1524 | 0.775 | 0.696 | 0.455 | 0.642 | Medio bajo | 1849 |
| 21094 | Libres | 27.6 | 85.2 | 61.9 | 2967 | 0.815 | 0.774 | 0.566 | 0.718 | Medio alto | 1020 |
| 21095 | Magdalena Tlatlauquitepec, La | 27.7 | 88.2 | 55.9 | 1421 | 0.814 | 0.774 | 0.443 | 0.677 | Medio alto | 1516 |
| 21096 | Mazapiltepec de Juárez | 28.0 | 88.9 | 55.2 | 2443 | 0.812 | 0.777 | 0.533 | 0.707 | Medio alto | 1161 |
| 21097 | Mixtla | 25.6 | 92.9 | 74.8 | 2903 | 0.830 | 0.868 | 0.562 | 0.754 | Medio alto | 623 |
| 21098 | Molcaxac | 31.5 | 79.6 | 61.9 | 1499 | 0.785 | 0.737 | 0.452 | 0.658 | Medio alto | 1718 |
| 21099 | Cañada Morelos | 35.3 | 74.7 | 51.0 | 2398 | 0.756 | 0.668 | 0.530 | 0.651 | Medio alto | 1774 |
| 21100 | Naupan | 38.2 | 65.2 | 61.6 | 1923 | 0.733 | 0.640 | 0.493 | 0.622 | Medio bajo | 2006 |
| 21101 | Nauzontla | 33.2 | 80.1 | 60.0 | 1865 | 0.772 | 0.734 | 0.488 | 0.665 | Medio alto | 1650 |
| 21102 | Nealtican | 26.4 | 87.5 | 55.9 | 2608 | 0.824 | 0.770 | 0.544 | 0.713 | Medio alto | 1094 |
| 21103 | Nicolás Bravo | 33.4 | 83.7 | 57.4 | 2497 | 0.770 | 0.749 | 0.537 | 0.686 | Medio alto | 1415 |
| 21104 | Nopalucan | 27.8 | 81.9 | 52.6 | 4002 | 0.813 | 0.721 | 0.616 | 0.717 | Medio alto | 1039 |
| 21105 | Ocotepc | 31.1 | 80.1 | 64.8 | 1684 | 0.788 | 0.750 | 0.471 | 0.670 | Medio alto | 1589 |
| 21106 | Ocoyucan | 35.5 | 78.9 | 55.9 | 2559 | 0.754 | 0.713 | 0.541 | 0.669 | Medio alto | 1592 |
| 21107 | Oliñtla | 46.5 | 52.9 | 57.8 | 1504 | 0.670 | 0.545 | 0.452 | 0.556 | Medio bajo | 2327 |
| 21108 | Oriental | 26.1 | 83.9 | 57.8 | 2870 | 0.826 | 0.752 | 0.560 | 0.713 | Medio alto | 1093 |
| 21109 | Pahuatlán | 34.6 | 66.1 | 64.4 | 2069 | 0.761 | 0.655 | 0.506 | 0.641 | Medio bajo | 1857 |
| 21110 | Palmar de Bravo | 32.6 | 73.8 | 53.1 | 2131 | 0.777 | 0.669 | 0.511 | 0.652 | Medio alto | 1764 |
| 21111 | Pantepec | 40.9 | 65.3 | 67.8 | 4064 | 0.713 | 0.661 | 0.618 | 0.664 | Medio alto | 1657 |
| 21112 | Petlalcingo | 29.5 | 71.5 | 63.5 | 1833 | 0.800 | 0.689 | 0.485 | 0.658 | Medio alto | 1714 |
| 21113 | Piactla | 30.4 | 74.9 | 58.5 | 4629 | 0.793 | 0.694 | 0.640 | 0.709 | Medio alto | 1142 |

Continúa

| Clave | Nombre | Tasa de mortalidad infantil | Porcentaje de las personas de 15 años o más alfabetas | Porcentaje de las personas de 6 a 24 años que van a la escuela | PIB per cápita en dólares ajustados | Índice de sobrevivencia infantil | Índice de nivel de escolaridad | Índice de PIB per cápita | Índice de desarrollo humano (IDH) | Grado de desarrollo humano | Lugar |
|-------|----------------------------------|-----------------------------|---|--|-------------------------------------|----------------------------------|--------------------------------|--------------------------|-----------------------------------|----------------------------|-------|
| 21114 | Puebla | 18.9 | 95.4 | 67.5 | 11073 | 0.882 | 0.861 | 0.786 | 0.843 | Alto | 40 |
| 21115 | Quecholac | 32.3 | 71.5 | 46.0 | 2074 | 0.779 | 0.630 | 0.506 | 0.638 | Medio bajo | 1882 |
| 21116 | Quimixtlán | 39.0 | 66.1 | 51.8 | 1502 | 0.727 | 0.613 | 0.452 | 0.597 | Medio bajo | 2144 |
| 21117 | Rafael Lara Grajales | 23.2 | 89.9 | 56.8 | 4379 | 0.849 | 0.789 | 0.631 | 0.756 | Medio alto | 598 |
| 21118 | Reyes de Juárez, Los | 27.1 | 87.6 | 48.8 | 2722 | 0.819 | 0.747 | 0.551 | 0.706 | Medio alto | 1185 |
| 21119 | San Andrés Cholula | 24.3 | 92.7 | 61.3 | 7412 | 0.840 | 0.823 | 0.719 | 0.794 | Medio alto | 245 |
| 21120 | San Antonio Cañada | 39.7 | 64.3 | 51.3 | 3011 | 0.722 | 0.600 | 0.568 | 0.630 | Medio bajo | 1963 |
| 21121 | San Diego La Mesa Tochimiltzingo | 38.0 | 71.4 | 53.8 | 2386 | 0.735 | 0.655 | 0.529 | 0.640 | Medio bajo | 1867 |
| 21122 | San Felipe Teotlalcingo | 25.1 | 94.5 | 59.4 | 5360 | 0.834 | 0.828 | 0.665 | 0.775 | Medio alto | 384 |
| 21123 | San Felipe Tepatlán | 47.0 | 60.4 | 54.9 | 2168 | 0.665 | 0.585 | 0.513 | 0.588 | Medio bajo | 2189 |
| 21124 | San Gabriel Chilac | 29.8 | 72.5 | 52.9 | 4948 | 0.798 | 0.660 | 0.651 | 0.703 | Medio alto | 1216 |
| 21125 | San Gregorio Atzompa | 25.6 | 94.4 | 59.2 | 10297 | 0.830 | 0.827 | 0.773 | 0.810 | Alto | 156 |
| 21126 | San Jerónimo Tecuaniapan | 31.4 | 89.9 | 56.2 | 3024 | 0.786 | 0.786 | 0.569 | 0.714 | Medio alto | 1081 |
| 21127 | San Jerónimo Xayacatlán | 33.5 | 73.6 | 71.3 | 1955 | 0.769 | 0.728 | 0.496 | 0.665 | Medio alto | 1649 |
| 21128 | San José Chiapa | 29.6 | 84.2 | 53.1 | 3050 | 0.799 | 0.739 | 0.570 | 0.703 | Medio alto | 1218 |
| 21129 | San José Miahuatlán | 31.7 | 72.0 | 50.8 | 2502 | 0.783 | 0.649 | 0.537 | 0.657 | Medio alto | 1727 |
| 21130 | San Juan Atenco | 28.5 | 84.6 | 57.9 | 1767 | 0.808 | 0.757 | 0.479 | 0.681 | Medio alto | 1468 |
| 21131 | San Juan Atzompa | 29.2 | 87.3 | 64.3 | 2170 | 0.802 | 0.796 | 0.514 | 0.704 | Medio alto | 1201 |
| 21132 | San Martín Texmelucan | 21.3 | 93.5 | 62.3 | 6572 | 0.863 | 0.831 | 0.699 | 0.798 | Medio alto | 213 |
| 21133 | San Martín Totoltepec | 28.0 | 82.5 | 63.0 | 2700 | 0.812 | 0.760 | 0.550 | 0.707 | Medio alto | 1160 |
| 21134 | San Matías Tlalancaleca | 25.5 | 89.7 | 57.1 | 3228 | 0.831 | 0.788 | 0.580 | 0.733 | Medio alto | 858 |
| 21135 | San Miguel Ixtlán | 32.2 | 79.5 | 51.8 | 757 | 0.780 | 0.703 | 0.338 | 0.607 | Medio bajo | 2103 |
| 21136 | San Miguel Xoxtla | 20.8 | 94.9 | 61.4 | 6959 | 0.867 | 0.837 | 0.708 | 0.804 | Alto | 177 |
| 21137 | San Nicolás Buenos Aires | 31.5 | 75.3 | 56.1 | 2084 | 0.785 | 0.689 | 0.507 | 0.660 | Medio alto | 1693 |
| 21138 | San Nicolás de los Ranchos | 30.6 | 82.1 | 59.6 | 1902 | 0.792 | 0.746 | 0.492 | 0.677 | Medio alto | 1525 |
| 21139 | San Pablo Anicano | 32.7 | 77.5 | 63.6 | 1672 | 0.775 | 0.729 | 0.470 | 0.658 | Medio alto | 1715 |
| 21140 | San Pedro Cholula | 21.7 | 93.8 | 63.8 | 7591 | 0.860 | 0.838 | 0.723 | 0.807 | Alto | 163 |
| 21141 | San Pedro Yeloixtlahuaca | 29.5 | 79.1 | 65.9 | 6054 | 0.800 | 0.747 | 0.685 | 0.744 | Medio alto | 735 |
| 21142 | San Salvador El Seco | 28.3 | 77.3 | 53.6 | 3281 | 0.809 | 0.694 | 0.583 | 0.695 | Medio alto | 1300 |
| 21143 | San Salvador El Verde | 25.6 | 93.1 | 59.1 | 3369 | 0.831 | 0.818 | 0.587 | 0.745 | Medio alto | 724 |
| 21144 | San Salvador Huixcolotla | 27.6 | 86.9 | 47.8 | 3166 | 0.815 | 0.739 | 0.577 | 0.710 | Medio alto | 1129 |
| 21145 | San Sebastián Tlacotepec | 46.2 | 65.5 | 57.1 | 1478 | 0.671 | 0.627 | 0.450 | 0.583 | Medio bajo | 2223 |
| 21146 | Santa Catarina Tlaltempan | 33.5 | 56.6 | 59.4 | 1560 | 0.769 | 0.575 | 0.459 | 0.601 | Medio bajo | 2126 |
| 21147 | Santa Inés Ahuatempan | 33.2 | 69.8 | 61.7 | 1689 | 0.772 | 0.671 | 0.472 | 0.638 | Medio bajo | 1880 |
| 21148 | Santa Isabel Cholula | 35.2 | 85.2 | 54.4 | 2684 | 0.757 | 0.749 | 0.549 | 0.685 | Medio alto | 1424 |
| 21149 | Santiago Miahuatlán | 30.3 | 84.8 | 53.7 | 4289 | 0.794 | 0.744 | 0.627 | 0.722 | Medio alto | 986 |
| 21150 | Huehuetlán El Grande | 36.8 | 72.0 | 60.8 | 1972 | 0.744 | 0.683 | 0.498 | 0.641 | Medio bajo | 1854 |
| 21151 | Santo Tomás Hueyotlipan | 27.3 | 90.9 | 64.0 | 2705 | 0.818 | 0.819 | 0.550 | 0.729 | Medio alto | 902 |
| 21152 | Soltepec | 28.8 | 84.2 | 60.8 | 1222 | 0.806 | 0.764 | 0.418 | 0.663 | Medio alto | 1673 |

Continúa

| Clave | Nombre | Tasa de mortalidad infantil | Porcentaje de las personas de 15 años o más alfabetas | Porcentaje de las personas de 6 a 24 años que van a la escuela | PIB per cápita en dólares ajustados | Índice de sobrevivencia infantil | Índice de nivel de escolaridad | Índice de PIB per cápita | Índice de desarrollo humano (IDH) | Grado de desarrollo humano | Lugar |
|-------|-----------------------------|-----------------------------|---|--|-------------------------------------|----------------------------------|--------------------------------|--------------------------|-----------------------------------|----------------------------|-------|
| 21153 | Tecali de Herrera | 27.7 | 92.1 | 60.2 | 3651 | 0.815 | 0.814 | 0.600 | 0.743 | Medio alto | 745 |
| 21154 | Tecamachalco | 26.6 | 86.4 | 59.1 | 3857 | 0.823 | 0.773 | 0.610 | 0.735 | Medio alto | 842 |
| 21155 | Tecomatlán | 29.8 | 76.4 | 65.1 | 2353 | 0.798 | 0.726 | 0.527 | 0.684 | Medio alto | 1444 |
| 21156 | Tehuacán | 22.4 | 90.2 | 57.0 | 10164 | 0.855 | 0.791 | 0.771 | 0.806 | Alto | 170 |
| 21157 | Tehuizingo | 29.6 | 75.4 | 60.2 | 2677 | 0.800 | 0.704 | 0.549 | 0.684 | Medio alto | 1441 |
| 21158 | Tenampulco | 37.7 | 79.1 | 66.9 | 1498 | 0.737 | 0.750 | 0.452 | 0.646 | Medio bajo | 1818 |
| 21159 | Teopantlán | 41.9 | 58.1 | 59.1 | 1903 | 0.704 | 0.584 | 0.492 | 0.594 | Medio bajo | 2164 |
| 21160 | Teotlalco | 30.8 | 80.6 | 60.5 | 9176 | 0.790 | 0.739 | 0.754 | 0.761 | Medio alto | 547 |
| 21161 | Tepanco de López | 29.3 | 86.3 | 57.7 | 3315 | 0.802 | 0.768 | 0.584 | 0.718 | Medio alto | 1025 |
| 21162 | Tepango de Rodríguez | 42.8 | 52.0 | 58.4 | 1954 | 0.698 | 0.541 | 0.496 | 0.578 | Medio bajo | 2240 |
| 21163 | Tepatlxco de Hidalgo | 24.3 | 82.7 | 52.3 | 4007 | 0.840 | 0.726 | 0.616 | 0.727 | Medio alto | 930 |
| 21164 | Tepeaca | 25.9 | 89.0 | 57.8 | 7750 | 0.828 | 0.786 | 0.726 | 0.780 | Medio alto | 340 |
| 21165 | Tepemaxalco | 42.3 | 69.4 | 74.2 | 682 | 0.702 | 0.710 | 0.320 | 0.577 | Medio bajo | 2245 |
| 21166 | Tepeojuma | 31.1 | 76.6 | 58.8 | 2214 | 0.788 | 0.707 | 0.517 | 0.671 | Medio alto | 1580 |
| 21167 | Tepetzintla | 44.1 | 51.3 | 56.0 | 1508 | 0.688 | 0.529 | 0.453 | 0.557 | Medio bajo | 2324 |
| 21168 | Tepexco | 38.0 | 72.2 | 53.2 | 2162 | 0.735 | 0.658 | 0.513 | 0.635 | Medio bajo | 1911 |
| 21169 | Tepexi de Rodríguez | 30.9 | 80.6 | 63.9 | 2374 | 0.789 | 0.750 | 0.529 | 0.689 | Medio alto | 1367 |
| 21170 | Tepeyahualco | 30.8 | 80.5 | 56.7 | 1750 | 0.790 | 0.726 | 0.478 | 0.665 | Medio alto | 1651 |
| 21171 | Tepeyahualco de Cuauhtémoc | 24.7 | 91.7 | 61.5 | 3657 | 0.837 | 0.816 | 0.601 | 0.751 | Medio alto | 655 |
| 21172 | Tetela de Ocampo | 36.0 | 73.2 | 64.5 | 2719 | 0.750 | 0.703 | 0.551 | 0.668 | Medio alto | 1611 |
| 21173 | Teteles de Avila Castillo | 22.3 | 91.6 | 75.1 | 5174 | 0.856 | 0.861 | 0.659 | 0.792 | Medio alto | 257 |
| 21174 | Teziutlán | 22.9 | 91.1 | 58.8 | 6767 | 0.851 | 0.803 | 0.703 | 0.786 | Medio alto | 296 |
| 21175 | Tianguismanalco | 30.9 | 84.5 | 59.5 | 2222 | 0.790 | 0.762 | 0.518 | 0.690 | Medio alto | 1361 |
| 21176 | Tilapa | 28.5 | 84.6 | 59.8 | 3444 | 0.808 | 0.763 | 0.591 | 0.721 | Medio alto | 997 |
| 21177 | Tlacotepec de Benito Juárez | 32.8 | 74.0 | 54.3 | 4840 | 0.775 | 0.674 | 0.647 | 0.699 | Medio alto | 1259 |
| 21178 | Tlacuilotepec | 39.8 | 74.2 | 59.4 | 1923 | 0.721 | 0.693 | 0.493 | 0.636 | Medio bajo | 1910 |
| 21179 | Tlachichuca | 30.6 | 78.0 | 58.9 | 1845 | 0.792 | 0.717 | 0.486 | 0.665 | Medio alto | 1643 |
| 21180 | Tlahuapan | 27.4 | 88.9 | 56.1 | 2706 | 0.816 | 0.780 | 0.550 | 0.716 | Medio alto | 1051 |
| 21181 | Tlaltenango | 24.7 | 90.8 | 56.1 | 6495 | 0.837 | 0.792 | 0.697 | 0.775 | Medio alto | 383 |
| 21182 | Tlanepantla | 30.7 | 90.5 | 55.0 | 3403 | 0.791 | 0.786 | 0.589 | 0.722 | Medio alto | 982 |
| 21183 | Tlaola | 41.9 | 61.4 | 51.8 | 2343 | 0.705 | 0.582 | 0.526 | 0.604 | Medio bajo | 2113 |
| 21184 | Tlapacoya | 47.4 | 64.8 | 58.7 | 2677 | 0.662 | 0.628 | 0.549 | 0.613 | Medio bajo | 2069 |
| 21185 | Tlapanalá | 32.4 | 83.0 | 54.7 | 1655 | 0.778 | 0.736 | 0.468 | 0.661 | Medio alto | 1688 |
| 21186 | Tlatlauquitepec | 30.6 | 79.8 | 65.5 | 6141 | 0.792 | 0.750 | 0.687 | 0.743 | Medio alto | 744 |
| 21187 | Tlaxco | 39.1 | 76.3 | 58.3 | 5126 | 0.726 | 0.703 | 0.657 | 0.695 | Medio alto | 1301 |
| 21188 | Tochimilco | 32.4 | 84.7 | 57.4 | 1035 | 0.778 | 0.756 | 0.390 | 0.641 | Medio bajo | 1855 |
| 21189 | Tochtepec | 30.6 | 86.9 | 58.1 | 2922 | 0.792 | 0.773 | 0.563 | 0.709 | Medio alto | 1139 |
| 21190 | Totoltepec de Guerrero | 29.0 | 85.7 | 69.9 | 1191 | 0.804 | 0.805 | 0.413 | 0.674 | Medio alto | 1545 |
| 21191 | Tulcingo | 30.7 | 72.2 | 54.1 | 2922 | 0.791 | 0.662 | 0.563 | 0.672 | Medio alto | 1566 |

Continúa

| Clave | Nombre | Tasa de mortalidad infantil | Porcentaje de las personas de 15 años o más alfabetas | Porcentaje de las personas de 6 a 24 años que van a la escuela | PIB per cápita en dólares ajustados | Índice de sobrevivencia infantil | Índice de nivel de escolaridad | Índice de PIB per cápita | Índice de desarrollo humano (IDH) | Grado de desarrollo humano | Lugar |
|-------|-----------------------------|-----------------------------|---|--|-------------------------------------|----------------------------------|--------------------------------|--------------------------|-----------------------------------|----------------------------|-----------|
| 21192 | Tuzamapan de Galeana | 33.6 | 78.7 | 62.2 | 1850 | 0.769 | 0.732 | 0.487 | 0.663 | Medio alto | 1675 |
| 21193 | Tzicatlacoyan | 36.2 | 80.9 | 56.6 | 1521 | 0.748 | 0.728 | 0.454 | 0.644 | Medio bajo | 1837 |
| 21194 | Venustiano Carranza | 32.1 | 78.4 | 66.5 | 3119 | 0.780 | 0.744 | 0.574 | 0.699 | Medio alto | 1252 |
| 21195 | Vicente Guerrero | 45.0 | 54.8 | 53.7 | 2518 | 0.681 | 0.544 | 0.538 | 0.588 | Medio bajo | 2191 |
| 21196 | Xayacatlán de Bravo | 28.9 | 77.5 | 70.2 | 2564 | 0.805 | 0.750 | 0.541 | 0.699 | Medio alto | 1258 |
| 21197 | Xicotepec | 29.0 | 81.9 | 60.6 | 4271 | 0.804 | 0.748 | 0.627 | 0.726 | Medio alto | 941 |
| 21198 | Xicotlán | 34.5 | 75.4 | 61.6 | 4085 | 0.761 | 0.708 | 0.619 | 0.696 | Medio alto | 1286 |
| 21199 | Xiutetelco | 32.9 | 70.4 | 49.5 | 3054 | 0.774 | 0.635 | 0.571 | 0.660 | Medio alto | 1697 |
| 21200 | Xochiapulco | 33.6 | 84.6 | 61.1 | 1573 | 0.769 | 0.768 | 0.460 | 0.665 | Medio alto | 1640 |
| 21201 | Xochiltepec | 33.5 | 81.6 | 54.4 | 1982 | 0.770 | 0.725 | 0.499 | 0.664 | Medio alto | 1653 |
| 21202 | Xochitlán de Vicente Suárez | 39.3 | 67.5 | 53.3 | 1781 | 0.724 | 0.628 | 0.481 | 0.611 | Medio bajo | 2079 |
| 21203 | Xochitlán Todos Santos | 35.1 | 74.5 | 51.6 | 1709 | 0.757 | 0.668 | 0.474 | 0.633 | Medio bajo | 1931 |
| 21204 | Yaonáhuac | 30.3 | 85.7 | 64.7 | 2786 | 0.794 | 0.787 | 0.555 | 0.712 | Medio alto | 1099 |
| 21205 | Yehualtepec | 29.4 | 82.4 | 54.1 | 3214 | 0.801 | 0.730 | 0.579 | 0.703 | Medio alto | 1215 |
| 21206 | Zacapala | 35.2 | 74.6 | 56.8 | 1609 | 0.756 | 0.686 | 0.464 | 0.635 | Medio bajo | 1912 |
| 21207 | Zacapoaxtla | 32.0 | 78.6 | 60.1 | 3102 | 0.781 | 0.724 | 0.573 | 0.693 | Medio alto | 1333 |
| 21208 | Zacatlán | 28.1 | 82.1 | 65.2 | 3904 | 0.811 | 0.765 | 0.612 | 0.729 | Medio alto | 898 |
| 21209 | Zapotitlán | 35.1 | 81.4 | 69.2 | 2707 | 0.757 | 0.773 | 0.551 | 0.694 | Medio alto | 1322 |
| 21210 | Zapotitlán de Méndez | 34.5 | 71.7 | 59.1 | 2126 | 0.762 | 0.675 | 0.510 | 0.649 | Medio bajo | 1793 |
| 21211 | Zaragoza | 23.6 | 89.1 | 69.7 | 4840 | 0.846 | 0.826 | 0.647 | 0.773 | Medio alto | 404 |
| 21212 | Zautla | 37.0 | 71.7 | 57.3 | 1324 | 0.742 | 0.669 | 0.431 | 0.614 | Medio bajo | 2061 |
| 21213 | Zihuateutla | 41.0 | 73.2 | 57.0 | 2914 | 0.712 | 0.678 | 0.563 | 0.651 | Medio alto | 1778 |
| 21214 | Zinacatepec | 29.2 | 73.3 | 47.2 | 3222 | 0.802 | 0.646 | 0.580 | 0.676 | Medio alto | 1532 |
| 21215 | Zongozotla | 32.5 | 67.5 | 54.6 | 2268 | 0.777 | 0.632 | 0.521 | 0.644 | Medio bajo | 1838 |
| 21216 | Zoquiapan | 40.1 | 62.3 | 68.3 | 1430 | 0.719 | 0.643 | 0.444 | 0.602 | Medio bajo | 2122 |
| 21217 | Zoquitlán | 46.8 | 49.4 | 51.6 | 1385 | 0.667 | 0.501 | 0.439 | 0.536 | Medio bajo | 2368 |
| | Querétaro | 24.6 | 90.2 | 61.8 | 9562 | 0.838 | 0.807 | 0.761 | 0.802 | Alto | 13 |
| 22001 | Amealco de Bonfil | 35.3 | 74.8 | 55.4 | 2200 | 0.756 | 0.684 | 0.516 | 0.652 | Medio alto | 1770 |
| 22002 | Pinal de Amoles | 40.6 | 77.2 | 65.8 | 1467 | 0.715 | 0.734 | 0.448 | 0.632 | Medio bajo | 1935 |
| 22003 | Arroyo Seco | 32.6 | 80.2 | 62.8 | 1962 | 0.777 | 0.744 | 0.497 | 0.673 | Medio alto | 1559 |
| 22004 | Cadereyta de Montes | 34.1 | 80.2 | 58.4 | 3112 | 0.765 | 0.729 | 0.574 | 0.689 | Medio alto | 1370 |
| 22005 | Colón | 32.2 | 82.6 | 55.1 | 3319 | 0.780 | 0.734 | 0.585 | 0.700 | Medio alto | 1249 |
| 22006 | Corregidora | 20.2 | 92.8 | 63.0 | 15757 | 0.872 | 0.829 | 0.845 | 0.848 | Alto | 27 |
| 22007 | Ezequiel Montes | 27.4 | 84.1 | 54.7 | 4151 | 0.817 | 0.743 | 0.622 | 0.727 | Medio alto | 934 |
| 22008 | Huimilpan | 31.5 | 80.5 | 51.4 | 2187 | 0.785 | 0.708 | 0.515 | 0.669 | Medio alto | 1594 |
| 22009 | Jalpan de Serra | 30.8 | 81.2 | 62.6 | 2878 | 0.790 | 0.750 | 0.561 | 0.700 | Medio alto | 1240 |
| 22010 | Landa de Matamoros | 35.4 | 76.1 | 62.1 | 2136 | 0.755 | 0.714 | 0.511 | 0.660 | Medio alto | 1695 |
| 22011 | Marqués, El | 29.3 | 86.2 | 54.5 | 4515 | 0.802 | 0.756 | 0.636 | 0.731 | Medio alto | 875 |

Continúa

| Clave | Nombre | Tasa de mortalidad infantil | Porcentaje de las personas de 15 años o más alfabetas | Porcentaje de las personas de 6 a 24 años que van a la escuela | PIB per cápita en dólares ajustados | Índice de sobrevivencia infantil | Índice de nivel de escolaridad | Índice de PIB per cápita | Índice de desarrollo humano (IDH) | Grado de desarrollo humano | Lugar |
|------------------------|--------------------------|-----------------------------|---|--|-------------------------------------|----------------------------------|--------------------------------|--------------------------|-----------------------------------|----------------------------|-------|
| 22012 | Pedro Escobedo | 26.9 | 88.1 | 56.5 | 4298 | 0.820 | 0.775 | 0.628 | 0.741 | Medio alto | 768 |
| 22013 | Peñamiller | 32.7 | 82.8 | 61.1 | 1848 | 0.776 | 0.756 | 0.487 | 0.673 | Medio alto | 1557 |
| 22014 | Querétaro | 19.5 | 94.9 | 66.1 | 14479 | 0.877 | 0.853 | 0.830 | 0.853 | Alto | 23 |
| 22015 | San Joaquín | 34.5 | 76.3 | 62.8 | 2551 | 0.762 | 0.718 | 0.541 | 0.674 | Medio alto | 1548 |
| 22016 | San Juan del Río | 21.9 | 91.5 | 59.9 | 6980 | 0.859 | 0.810 | 0.709 | 0.792 | Medio alto | 253 |
| 22017 | Tequisquiapan | 24.6 | 88.7 | 58.1 | 5329 | 0.838 | 0.785 | 0.664 | 0.762 | Medio alto | 533 |
| 22018 | Tolimán | 31.1 | 82.3 | 57.5 | 3448 | 0.788 | 0.740 | 0.591 | 0.706 | Medio alto | 1177 |
| Quintana Roo | | | | | | | | | | | |
| 23001 | Cozumel | 23.6 | 92.5 | 59.4 | 12039 | 0.845 | 0.815 | 0.800 | 0.820 | Alto | 6 |
| 23002 | Felipe Carrillo Puerto | 21.2 | 94.9 | 56.8 | 12624 | 0.865 | 0.822 | 0.808 | 0.831 | Alto | 68 |
| 23003 | Isla Mujeres | 36.8 | 80.5 | 67.3 | 3161 | 0.744 | 0.761 | 0.576 | 0.694 | Medio alto | 1317 |
| 23004 | Othón P. Blanco | 21.7 | 94.7 | 57.0 | 10360 | 0.860 | 0.822 | 0.775 | 0.819 | Alto | 113 |
| 23005 | Benito Juárez | 23.9 | 90.5 | 66.9 | 8155 | 0.843 | 0.826 | 0.735 | 0.801 | Alto | 196 |
| 23006 | José María Morelos | 19.7 | 95.8 | 56.9 | 15656 | 0.876 | 0.828 | 0.843 | 0.849 | Alto | 25 |
| 23007 | Lázaro Cárdenas | 35.0 | 81.2 | 65.4 | 2311 | 0.758 | 0.760 | 0.524 | 0.680 | Medio alto | 1485 |
| 23008 | Solidaridad | 30.2 | 82.7 | 61.0 | 3437 | 0.795 | 0.755 | 0.590 | 0.713 | Medio alto | 1083 |
| 23008 | Solidaridad | 25.8 | 92.0 | 41.0 | 16553 | 0.829 | 0.750 | 0.853 | 0.810 | Alto | 154 |
| San Luis Potosí | | | | | | | | | | | |
| 24001 | Ahualulco | 27.3 | 88.7 | 64.1 | 5699 | 0.817 | 0.805 | 0.675 | 0.766 | Medio alto | 22 |
| 24002 | Alaquines | 34.8 | 83.1 | 59.7 | 1924 | 0.759 | 0.753 | 0.494 | 0.669 | Medio alto | 1601 |
| 24003 | Aquismón | 36.1 | 80.2 | 61.3 | 1479 | 0.749 | 0.739 | 0.450 | 0.646 | Medio bajo | 1823 |
| 24004 | Armadillo de los Infante | 47.5 | 70.1 | 59.4 | 2805 | 0.662 | 0.665 | 0.556 | 0.628 | Medio bajo | 1971 |
| 24005 | Cárdenas | 32.1 | 82.7 | 54.9 | 1420 | 0.780 | 0.734 | 0.443 | 0.652 | Medio alto | 1762 |
| 24006 | Catorce | 23.9 | 88.6 | 62.0 | 4235 | 0.843 | 0.797 | 0.625 | 0.755 | Medio alto | 605 |
| 24007 | Cedral | 34.4 | 83.4 | 63.4 | 2791 | 0.762 | 0.767 | 0.556 | 0.695 | Medio alto | 1305 |
| 24008 | Cerritos | 26.7 | 87.8 | 63.9 | 3634 | 0.822 | 0.799 | 0.600 | 0.740 | Medio alto | 783 |
| 24009 | Cerro de San Pedro | 22.5 | 89.2 | 58.8 | 3846 | 0.855 | 0.791 | 0.609 | 0.752 | Medio alto | 653 |
| 24010 | Ciudad del Maiz | 25.1 | 89.8 | 60.3 | 5421 | 0.834 | 0.800 | 0.666 | 0.767 | Medio alto | 473 |
| 24011 | Ciudad Fernández | 29.0 | 87.3 | 59.6 | 1817 | 0.804 | 0.780 | 0.484 | 0.690 | Medio alto | 1363 |
| 24012 | Tancanhuitz de Santos | 25.5 | 85.6 | 60.8 | 3709 | 0.831 | 0.774 | 0.603 | 0.736 | Medio alto | 836 |
| 24013 | Ciudad Valles | 38.6 | 82.1 | 71.5 | 2480 | 0.730 | 0.785 | 0.536 | 0.684 | Medio alto | 1443 |
| 24014 | Coxcatlán | 23.9 | 90.9 | 66.6 | 6060 | 0.844 | 0.828 | 0.685 | 0.786 | Medio alto | 297 |
| 24015 | Charcas | 36.5 | 79.9 | 69.4 | 1644 | 0.747 | 0.764 | 0.467 | 0.659 | Medio alto | 1703 |
| 24016 | Ebano | 27.1 | 85.7 | 60.8 | 4973 | 0.819 | 0.774 | 0.652 | 0.748 | Medio alto | 680 |
| 24017 | Guadalcázar | 25.1 | 87.3 | 63.5 | 5444 | 0.834 | 0.794 | 0.667 | 0.765 | Medio alto | 498 |
| 24018 | Huehuetlán | 38.2 | 77.3 | 57.2 | 2681 | 0.733 | 0.706 | 0.549 | 0.663 | Medio alto | 1672 |
| 24019 | Lagunillas | 37.9 | 79.2 | 66.7 | 2387 | 0.735 | 0.750 | 0.529 | 0.672 | Medio alto | 1573 |
| 24020 | Matehuala | 36.4 | 76.4 | 56.2 | 1615 | 0.747 | 0.697 | 0.464 | 0.636 | Medio bajo | 1906 |
| 24020 | Matehuala | 23.1 | 92.1 | 62.3 | 5683 | 0.850 | 0.822 | 0.674 | 0.782 | Medio alto | 327 |

Continúa

| Clave | Nombre | Tasa de mortalidad infantil | Porcentaje de las personas de 15 años o más alfabetas | Porcentaje de las personas de 6 a 24 años que van a la escuela | PIB per cápita en dólares ajustados | Índice de sobrevivencia infantil | Índice de nivel de escolaridad | Índice de PIB per cápita | Índice de desarrollo humano (IDH) | Grado de desarrollo humano | Lugar |
|-------|-----------------------------|-----------------------------|---|--|-------------------------------------|----------------------------------|--------------------------------|--------------------------|-----------------------------------|----------------------------|-------|
| 24021 | Mexquitic de Carmona | 31.1 | 86.2 | 63.5 | 2558 | 0.788 | 0.786 | 0.541 | 0.705 | Medio alto | 1192 |
| 24022 | Moctezuma | 35.7 | 82.8 | 56.1 | 1610 | 0.752 | 0.739 | 0.464 | 0.652 | Medio alto | 1771 |
| 24023 | Rayón | 32.6 | 81.3 | 60.7 | 2484 | 0.776 | 0.745 | 0.536 | 0.686 | Medio alto | 1416 |
| 24024 | Rioverde | 28.8 | 85.2 | 61.9 | 4520 | 0.806 | 0.774 | 0.636 | 0.739 | Medio alto | 798 |
| 24025 | Salinas | 28.5 | 89.4 | 54.7 | 2966 | 0.808 | 0.778 | 0.566 | 0.717 | Medio alto | 1032 |
| 24026 | San Antonio | 39.3 | 80.3 | 73.8 | 1593 | 0.725 | 0.781 | 0.462 | 0.656 | Medio alto | 1733 |
| 24027 | San Ciro de Acosta | 29.1 | 81.9 | 58.9 | 2593 | 0.803 | 0.742 | 0.543 | 0.696 | Medio alto | 1283 |
| 24028 | San Luis Potosí | 19.3 | 96.0 | 67.9 | 10048 | 0.879 | 0.866 | 0.769 | 0.838 | Alto | 54 |
| 24029 | San Martín Chalchicuautla | 39.1 | 71.9 | 72.5 | 1701 | 0.726 | 0.721 | 0.473 | 0.640 | Medio bajo | 1864 |
| 24030 | San Nicolás Tolentino | 30.9 | 81.5 | 61.5 | 1610 | 0.790 | 0.749 | 0.464 | 0.667 | Medio alto | 1622 |
| 24031 | Santa Catarina | 50.5 | 58.9 | 54.2 | 1429 | 0.638 | 0.574 | 0.444 | 0.552 | Medio bajo | 2336 |
| 24032 | Santa María del Río | 32.1 | 83.9 | 57.4 | 3095 | 0.780 | 0.751 | 0.573 | 0.701 | Medio alto | 1234 |
| 24033 | Santo Domingo | 32.1 | 86.6 | 55.5 | 1569 | 0.780 | 0.763 | 0.459 | 0.667 | Medio alto | 1624 |
| 24034 | San Vicente Tancuayalab | 32.9 | 82.0 | 68.5 | 2614 | 0.774 | 0.775 | 0.545 | 0.698 | Medio alto | 1270 |
| 24035 | Soledad de Graciano Sánchez | 21.2 | 95.2 | 63.3 | 7963 | 0.864 | 0.846 | 0.731 | 0.814 | Alto | 135 |
| 24036 | Tamasopo | 30.2 | 81.2 | 60.9 | 3165 | 0.795 | 0.744 | 0.577 | 0.705 | Medio alto | 1188 |
| 24037 | Tamazunchale | 31.2 | 77.2 | 66.8 | 2776 | 0.787 | 0.737 | 0.555 | 0.693 | Medio alto | 1329 |
| 24038 | Tampacán | 36.0 | 79.5 | 73.7 | 1573 | 0.750 | 0.775 | 0.460 | 0.662 | Medio alto | 1681 |
| 24039 | Tampamolón Corona | 39.1 | 77.7 | 69.9 | 2068 | 0.726 | 0.751 | 0.506 | 0.661 | Medio alto | 1685 |
| 24040 | Tamuín | 25.6 | 87.1 | 66.8 | 4211 | 0.830 | 0.803 | 0.624 | 0.753 | Medio alto | 636 |
| 24041 | Tanlajás | 40.8 | 81.4 | 68.5 | 1918 | 0.713 | 0.771 | 0.493 | 0.659 | Medio alto | 1707 |
| 24042 | Tanquián de Escobedo | 28.9 | 80.6 | 69.9 | 3553 | 0.805 | 0.770 | 0.596 | 0.724 | Medio alto | 964 |
| 24043 | Tierra Nueva | 33.1 | 77.0 | 62.0 | 2171 | 0.772 | 0.720 | 0.514 | 0.669 | Medio alto | 1600 |
| 24044 | Vanegas | 31.8 | 85.9 | 60.0 | 2019 | 0.783 | 0.772 | 0.502 | 0.686 | Medio alto | 1418 |
| 24045 | Venado | 32.1 | 85.3 | 60.8 | 2619 | 0.780 | 0.771 | 0.545 | 0.699 | Medio alto | 1257 |
| 24046 | Villa de Arriaga | 34.5 | 86.0 | 54.5 | 4539 | 0.762 | 0.755 | 0.637 | 0.718 | Medio alto | 1027 |
| 24047 | Villa de Guadalupe | 33.0 | 79.9 | 55.0 | 1516 | 0.773 | 0.716 | 0.454 | 0.648 | Medio bajo | 1805 |
| 24048 | Villa de la Paz | 25.5 | 89.1 | 58.7 | 5070 | 0.831 | 0.789 | 0.655 | 0.759 | Medio alto | 574 |
| 24049 | Villa de Ramos | 32.0 | 85.6 | 51.1 | 1182 | 0.781 | 0.741 | 0.412 | 0.645 | Medio bajo | 1829 |
| 24050 | Villa de Reyes | 30.4 | 86.4 | 57.2 | 4177 | 0.793 | 0.766 | 0.623 | 0.728 | Medio alto | 926 |
| 24051 | Villa Hidalgo | 27.2 | 86.3 | 58.9 | 2787 | 0.818 | 0.772 | 0.555 | 0.715 | Medio alto | 1059 |
| 24052 | Villa Juárez | 30.9 | 81.9 | 54.9 | 3523 | 0.789 | 0.729 | 0.595 | 0.704 | Medio alto | 1199 |
| 24053 | Axtla de Terrazas | 32.8 | 85.3 | 70.6 | 2131 | 0.775 | 0.804 | 0.511 | 0.696 | Medio alto | 1280 |
| 24054 | Xilitla | 34.8 | 83.6 | 62.3 | 2006 | 0.759 | 0.765 | 0.501 | 0.675 | Medio alto | 1540 |
| 24055 | Zaragoza | 30.8 | 78.6 | 56.6 | 3304 | 0.791 | 0.712 | 0.584 | 0.696 | Medio alto | 1298 |
| 24056 | Villa de Arista | 30.9 | 81.2 | 58.4 | 2142 | 0.790 | 0.736 | 0.511 | 0.679 | Medio alto | 1501 |
| 24057 | Matlapa | 38.3 | 79.1 | 67.0 | 1821 | 0.732 | 0.751 | 0.484 | 0.656 | Medio alto | 1735 |
| 24058 | Naranjo, El | 25.8 | 89.8 | 60.3 | 3908 | 0.829 | 0.800 | 0.612 | 0.747 | Medio alto | 703 |

Continúa

| Clave | Nombre | Tasa de mortalidad infantil | Porcentaje de las personas de 15 años o más alfabetas | Porcentaje de las personas de 6 a 24 años que van a la escuela | PIB per cápita en dólares ajustados | Índice de sobrevivencia infantil | Índice de nivel de escolaridad | Índice de PIB per cápita | Índice de desarrollo humano (IDH) | Grado de desarrollo humano | Lugar |
|-------|-------------------|-----------------------------|---|--|-------------------------------------|----------------------------------|--------------------------------|--------------------------|-----------------------------------|----------------------------|-----------|
| | Sinaloa | 24.3 | 92.0 | 64.2 | 5905 | 0.841 | 0.827 | 0.681 | 0.783 | Medio alto | 18 |
| 25001 | Ahome | 22.3 | 94.8 | 66.8 | 6038 | 0.856 | 0.855 | 0.684 | 0.798 | Medio alto | 210 |
| 25002 | Angostura | 25.0 | 92.0 | 66.8 | 3804 | 0.835 | 0.836 | 0.607 | 0.759 | Medio alto | 571 |
| 25003 | Badiraguato | 40.0 | 83.4 | 56.4 | 1441 | 0.720 | 0.744 | 0.445 | 0.636 | Medio bajo | 1904 |
| 25004 | Concordia | 27.4 | 88.9 | 60.5 | 6840 | 0.816 | 0.794 | 0.705 | 0.772 | Medio alto | 421 |
| 25005 | Cosalá | 32.5 | 83.3 | 62.7 | 2472 | 0.777 | 0.764 | 0.535 | 0.692 | Medio alto | 1338 |
| 25006 | Culiacán | 21.8 | 93.2 | 66.1 | 6970 | 0.859 | 0.841 | 0.708 | 0.803 | Alto | 182 |
| 25007 | Choix | 33.1 | 82.9 | 59.2 | 1883 | 0.772 | 0.750 | 0.490 | 0.671 | Medio alto | 1579 |
| 25008 | Elota | 33.2 | 79.4 | 46.7 | 6009 | 0.771 | 0.685 | 0.684 | 0.713 | Medio alto | 1088 |
| 25009 | Escuinapa | 23.6 | 91.9 | 68.6 | 3669 | 0.846 | 0.841 | 0.601 | 0.763 | Medio alto | 530 |
| 25010 | Fuerte, El | 27.9 | 90.1 | 62.9 | 5368 | 0.813 | 0.810 | 0.665 | 0.763 | Medio alto | 528 |
| 25011 | Guasave | 25.4 | 90.8 | 63.3 | 4907 | 0.832 | 0.816 | 0.650 | 0.766 | Medio alto | 481 |
| 25012 | Mazatlán | 20.3 | 96.1 | 67.3 | 7019 | 0.871 | 0.865 | 0.710 | 0.815 | Alto | 128 |
| 25013 | Mocorito | 30.6 | 85.7 | 59.9 | 3030 | 0.792 | 0.771 | 0.569 | 0.711 | Medio alto | 1122 |
| 25014 | Rosario | 26.1 | 90.8 | 65.7 | 3496 | 0.826 | 0.824 | 0.593 | 0.748 | Medio alto | 690 |
| 25015 | Salvador Alvarado | 21.6 | 94.3 | 69.7 | 5828 | 0.861 | 0.861 | 0.678 | 0.800 | Alto | 201 |
| 25016 | San Ignacio | 30.8 | 87.5 | 57.5 | 3161 | 0.791 | 0.775 | 0.576 | 0.714 | Medio alto | 1071 |
| 25017 | Sinaloa | 32.3 | 84.9 | 61.6 | 2362 | 0.779 | 0.771 | 0.528 | 0.693 | Medio alto | 1332 |
| 25018 | Navolato | 27.0 | 87.0 | 52.3 | 7409 | 0.820 | 0.754 | 0.719 | 0.764 | Medio alto | 509 |
| | Sonora | 22.6 | 95.6 | 65.2 | 8761 | 0.853 | 0.855 | 0.747 | 0.818 | Alto | 8 |
| 26001 | Aconchi | 25.7 | 94.9 | 58.2 | 4704 | 0.830 | 0.826 | 0.643 | 0.766 | Medio alto | 479 |
| 26002 | Agua Prieta | 22.5 | 97.2 | 57.3 | 11817 | 0.854 | 0.839 | 0.796 | 0.830 | Alto | 72 |
| 26003 | Alamos | 33.6 | 84.8 | 58.9 | 3380 | 0.769 | 0.762 | 0.588 | 0.706 | Medio alto | 1180 |
| 26004 | Altar | 23.9 | 93.3 | 53.0 | 6566 | 0.843 | 0.799 | 0.698 | 0.780 | Medio alto | 338 |
| 26005 | Arivechi | 25.2 | 93.7 | 65.7 | 4080 | 0.833 | 0.844 | 0.619 | 0.765 | Medio alto | 494 |
| 26006 | Arizpe | 26.9 | 94.3 | 58.5 | 4711 | 0.821 | 0.824 | 0.643 | 0.762 | Medio alto | 532 |
| 26007 | Atil | 24.2 | 93.3 | 66.5 | 5282 | 0.841 | 0.844 | 0.662 | 0.782 | Medio alto | 321 |
| 26008 | Bacadéhuachi | 26.7 | 94.2 | 57.9 | 3402 | 0.822 | 0.821 | 0.589 | 0.744 | Medio alto | 736 |
| 26009 | Bacanora | 27.3 | 89.9 | 62.0 | 3773 | 0.818 | 0.806 | 0.606 | 0.743 | Medio alto | 743 |
| 26010 | Bacerac | 27.8 | 95.2 | 58.4 | 3219 | 0.814 | 0.829 | 0.579 | 0.741 | Medio alto | 772 |
| 26011 | Bacoachi | 24.8 | 95.5 | 61.9 | 6449 | 0.837 | 0.843 | 0.695 | 0.792 | Medio alto | 258 |
| 26012 | Bácum | 28.4 | 91.9 | 61.8 | 6170 | 0.809 | 0.818 | 0.688 | 0.772 | Medio alto | 423 |
| 26013 | Banámichi | 25.4 | 94.3 | 67.2 | 4555 | 0.832 | 0.852 | 0.637 | 0.774 | Medio alto | 397 |
| 26014 | Baviácora | 25.5 | 94.9 | 58.9 | 5230 | 0.831 | 0.829 | 0.660 | 0.773 | Medio alto | 401 |
| 26015 | Bavispe | 24.9 | 95.6 | 57.0 | 5014 | 0.836 | 0.828 | 0.653 | 0.772 | Medio alto | 417 |
| 26016 | Benjamín Hill | 20.5 | 95.2 | 64.7 | 4957 | 0.869 | 0.850 | 0.651 | 0.790 | Medio alto | 265 |
| 26017 | Caborca | 21.8 | 93.9 | 60.2 | 7876 | 0.860 | 0.827 | 0.729 | 0.805 | Alto | 174 |
| 26018 | Cajeme | 22.2 | 96.3 | 69.0 | 10390 | 0.857 | 0.872 | 0.775 | 0.834 | Alto | 63 |

Continúa

| Clave | Nombre | Tasa de mortalidad infantil | Porcentaje de las personas de 15 años o más alfabetas | Porcentaje de las personas de 6 a 24 años que van a la escuela | PIB per cápita en dólares ajustados | Índice de sobrevivencia infantil | Índice de nivel de escolaridad | Índice de PIB per cápita | Índice de desarrollo humano (IDH) | Grado de desarrollo humano | Lugar |
|-------|--------------------------|-----------------------------|---|--|-------------------------------------|----------------------------------|--------------------------------|--------------------------|-----------------------------------|----------------------------|-------|
| 26019 | Cananea | 19.9 | 98.5 | 67.4 | 7810 | 0.874 | 0.881 | 0.727 | 0.828 | Alto | 79 |
| 26020 | Carbó | 27.0 | 92.3 | 61.2 | 5062 | 0.820 | 0.819 | 0.655 | 0.765 | Medio alto | 504 |
| 26021 | Colorada, La | 27.4 | 94.0 | 65.3 | 4960 | 0.816 | 0.844 | 0.652 | 0.771 | Medio alto | 432 |
| 26022 | Cucurpe | 27.4 | 93.4 | 48.4 | 6505 | 0.816 | 0.784 | 0.697 | 0.766 | Medio alto | 486 |
| 26023 | Cumpas | 23.5 | 97.2 | 64.9 | 5704 | 0.847 | 0.864 | 0.675 | 0.795 | Medio alto | 237 |
| 26024 | Divisaderos | 26.0 | 96.2 | 65.5 | 3692 | 0.827 | 0.860 | 0.602 | 0.763 | Medio alto | 524 |
| 26025 | Empalme | 21.4 | 94.9 | 62.7 | 6017 | 0.862 | 0.842 | 0.684 | 0.796 | Medio alto | 229 |
| 26026 | Etchojoa | 28.6 | 90.4 | 67.3 | 3262 | 0.808 | 0.827 | 0.582 | 0.739 | Medio alto | 796 |
| 26027 | Fronteras | 21.6 | 96.4 | 60.6 | 8232 | 0.861 | 0.845 | 0.736 | 0.814 | Alto | 132 |
| 26028 | Granados | 23.3 | 96.3 | 76.1 | 7386 | 0.848 | 0.896 | 0.718 | 0.821 | Alto | 106 |
| 26029 | Guaymas | 21.7 | 95.1 | 65.6 | 7283 | 0.860 | 0.853 | 0.716 | 0.810 | Alto | 157 |
| 26030 | Hermosillo | 21.1 | 97.0 | 68.6 | 10404 | 0.865 | 0.875 | 0.775 | 0.839 | Alto | 51 |
| 26031 | Huachinera | 26.3 | 94.0 | 60.9 | 3728 | 0.825 | 0.830 | 0.604 | 0.753 | Medio alto | 630 |
| 26032 | Huásabas | 22.6 | 95.2 | 71.7 | 11986 | 0.853 | 0.873 | 0.799 | 0.842 | Alto | 42 |
| 26033 | Huatabampo | 28.2 | 92.4 | 65.4 | 4645 | 0.810 | 0.834 | 0.641 | 0.762 | Medio alto | 537 |
| 26034 | Huépac | 24.0 | 96.8 | 75.2 | 10143 | 0.843 | 0.896 | 0.771 | 0.837 | Alto | 57 |
| 26035 | Imuris | 23.9 | 94.7 | 60.4 | 7642 | 0.843 | 0.833 | 0.724 | 0.800 | Medio alto | 204 |
| 26036 | Magdalena | 19.4 | 97.1 | 65.0 | 7707 | 0.878 | 0.864 | 0.725 | 0.822 | Alto | 99 |
| 26037 | Mazatlán | 24.0 | 95.6 | 75.9 | 10818 | 0.842 | 0.890 | 0.782 | 0.838 | Alto | 53 |
| 26038 | Moctezuma | 21.4 | 97.1 | 68.0 | 8071 | 0.862 | 0.874 | 0.733 | 0.823 | Alto | 96 |
| 26039 | Naco | 21.1 | 97.5 | 61.6 | 7369 | 0.865 | 0.855 | 0.718 | 0.813 | Alto | 139 |
| 26040 | Nacori Chico | 28.6 | 93.5 | 57.7 | 4058 | 0.807 | 0.816 | 0.618 | 0.747 | Medio alto | 698 |
| 26041 | Nacozari de García | 21.1 | 97.2 | 65.8 | 8566 | 0.865 | 0.867 | 0.743 | 0.825 | Alto | 86 |
| 26042 | Navojoa | 25.3 | 94.1 | 66.8 | 5554 | 0.833 | 0.850 | 0.670 | 0.784 | Medio alto | 307 |
| 26043 | Nogales | 19.5 | 98.1 | 57.5 | 10920 | 0.877 | 0.846 | 0.783 | 0.835 | Alto | 60 |
| 26044 | Onavas | 30.4 | 90.6 | 67.8 | 3730 | 0.793 | 0.830 | 0.604 | 0.742 | Medio alto | 757 |
| 26045 | Opodepe | 27.5 | 94.6 | 63.4 | 4574 | 0.816 | 0.842 | 0.638 | 0.765 | Medio alto | 495 |
| 26046 | Oquitoa | 24.0 | 97.2 | 57.9 | 4350 | 0.843 | 0.841 | 0.630 | 0.771 | Medio alto | 425 |
| 26047 | Pitiquito | 24.9 | 95.3 | 65.5 | 7638 | 0.836 | 0.853 | 0.724 | 0.804 | Alto | 176 |
| 26048 | Puerto Peñasco | 21.4 | 97.0 | 63.8 | 8474 | 0.863 | 0.859 | 0.741 | 0.821 | Alto | 104 |
| 26049 | Quiriego | 33.8 | 80.3 | 56.6 | 3137 | 0.767 | 0.724 | 0.575 | 0.689 | Medio alto | 1375 |
| 26050 | Rayón | 26.6 | 94.1 | 65.6 | 5029 | 0.823 | 0.846 | 0.654 | 0.774 | Medio alto | 392 |
| 26051 | Rosario | 33.7 | 83.8 | 60.2 | 3290 | 0.768 | 0.759 | 0.583 | 0.704 | Medio alto | 1209 |
| 26052 | Sahuaripa | 26.9 | 93.5 | 63.1 | 6407 | 0.820 | 0.834 | 0.694 | 0.783 | Medio alto | 316 |
| 26053 | San Felipe de Jesús | 23.7 | 95.8 | 64.1 | 10153 | 0.845 | 0.853 | 0.771 | 0.823 | Alto | 98 |
| 26054 | San Javier | 25.6 | 92.5 | 58.5 | 9829 | 0.830 | 0.812 | 0.766 | 0.803 | Alto | 185 |
| 26055 | San Luis Río Colorado | 20.9 | 95.5 | 60.9 | 10152 | 0.867 | 0.839 | 0.771 | 0.826 | Alto | 84 |
| 26056 | San Miguel de Horcasitas | 34.9 | 85.7 | 39.9 | 5459 | 0.758 | 0.704 | 0.668 | 0.710 | Medio alto | 1127 |
| 26057 | San Pedro de la Cueva | 26.5 | 92.9 | 64.6 | 3883 | 0.823 | 0.835 | 0.611 | 0.756 | Medio alto | 594 |

Continúa

| Clave | Nombre | Tasa de mortalidad infantil | Porcentaje de las personas de 15 años o más alfabetas | Porcentaje de las personas de 6 a 24 años que van a la escuela | PIB per cápita en dólares ajustados | Índice de sobrevivencia infantil | Índice de nivel de escolaridad | Índice de PIB per cápita | Índice de desarrollo humano (IDH) | Grado de desarrollo humano | Lugar |
|-------|-------------------------------|-----------------------------|---|--|-------------------------------------|----------------------------------|--------------------------------|--------------------------|-----------------------------------|----------------------------|-----------|
| 26058 | Santa Ana | 22.2 | 97.2 | 65.7 | 6754 | 0.857 | 0.867 | 0.703 | 0.809 | Alto | 158 |
| 26059 | Santa Cruz | 24.5 | 96.2 | 58.3 | 4302 | 0.839 | 0.835 | 0.628 | 0.767 | Medio alto | 467 |
| 26060 | Sáric | 26.0 | 94.2 | 53.6 | 12196 | 0.827 | 0.807 | 0.802 | 0.812 | Alto | 144 |
| 26061 | Soyopa | 27.3 | 93.2 | 61.6 | 7097 | 0.817 | 0.827 | 0.711 | 0.785 | Medio alto | 302 |
| 26062 | Suaqui Grande | 26.4 | 97.2 | 69.2 | 3974 | 0.824 | 0.879 | 0.615 | 0.772 | Medio alto | 416 |
| 26063 | Tepache | 22.8 | 96.6 | 64.7 | 3249 | 0.852 | 0.860 | 0.581 | 0.764 | Medio alto | 511 |
| 26064 | Trincheras | 26.5 | 93.8 | 58.8 | 12980 | 0.823 | 0.822 | 0.812 | 0.819 | Alto | 111 |
| 26065 | Tubutama | 27.3 | 94.0 | 59.3 | 4378 | 0.817 | 0.824 | 0.631 | 0.757 | Medio alto | 583 |
| 26066 | Ures | 25.0 | 95.4 | 66.9 | 5169 | 0.835 | 0.859 | 0.658 | 0.784 | Medio alto | 309 |
| 26067 | Villa Hidalgo | 24.9 | 95.2 | 56.3 | 4272 | 0.836 | 0.822 | 0.627 | 0.762 | Medio alto | 542 |
| 26068 | Villa Pesqueira | 26.9 | 94.1 | 73.8 | 5023 | 0.820 | 0.874 | 0.654 | 0.783 | Medio alto | 319 |
| 26069 | Yécora | 31.7 | 86.8 | 55.8 | 4037 | 0.783 | 0.765 | 0.617 | 0.722 | Medio alto | 985 |
| 26070 | General Plutarco Elías Calles | 23.8 | 94.7 | 60.3 | 10813 | 0.844 | 0.832 | 0.782 | 0.819 | Alto | 109 |
| 26071 | Benito Juárez | 27.2 | 92.0 | 63.6 | 4130 | 0.818 | 0.825 | 0.621 | 0.755 | Medio alto | 607 |
| 26072 | San Ignacio Río Muerto | 29.5 | 91.1 | 60.9 | 3850 | 0.801 | 0.810 | 0.609 | 0.740 | Medio alto | 784 |
| | Tabasco | 25.3 | 90.3 | 63.5 | 4960 | 0.832 | 0.813 | 0.652 | 0.766 | Medio alto | 21 |
| 27001 | Balancán | 26.5 | 85.8 | 64.4 | 4394 | 0.823 | 0.787 | 0.631 | 0.747 | Medio alto | 697 |
| 27002 | Cárdenas | 25.8 | 90.0 | 61.0 | 3905 | 0.829 | 0.803 | 0.612 | 0.748 | Medio alto | 693 |
| 27003 | Centla | 32.2 | 88.5 | 65.3 | 2769 | 0.780 | 0.807 | 0.554 | 0.714 | Medio alto | 1078 |
| 27004 | Centro | 18.8 | 94.4 | 67.2 | 8592 | 0.882 | 0.853 | 0.743 | 0.826 | Alto | 82 |
| 27005 | Comalcalco | 25.0 | 89.1 | 62.8 | 3662 | 0.835 | 0.803 | 0.601 | 0.746 | Medio alto | 707 |
| 27006 | Cunduacán | 28.7 | 89.4 | 58.1 | 3023 | 0.807 | 0.790 | 0.569 | 0.722 | Medio alto | 987 |
| 27007 | Emiliano Zapata | 21.9 | 89.9 | 64.4 | 4780 | 0.859 | 0.814 | 0.645 | 0.773 | Medio alto | 410 |
| 27008 | Huimanguillo | 31.7 | 85.7 | 61.2 | 2745 | 0.783 | 0.776 | 0.553 | 0.704 | Medio alto | 1203 |
| 27009 | Jalapa | 26.8 | 89.9 | 61.3 | 3692 | 0.821 | 0.804 | 0.602 | 0.742 | Medio alto | 754 |
| 27010 | Jalpa de Méndez | 27.0 | 90.0 | 64.1 | 3290 | 0.819 | 0.813 | 0.583 | 0.739 | Medio alto | 800 |
| 27011 | Jonuta | 28.8 | 84.4 | 58.9 | 2292 | 0.805 | 0.759 | 0.523 | 0.696 | Medio alto | 1294 |
| 27012 | Macuspana | 27.0 | 89.2 | 64.9 | 3595 | 0.820 | 0.811 | 0.598 | 0.743 | Medio alto | 746 |
| 27013 | Nacajuca | 25.9 | 85.9 | 63.4 | 3986 | 0.828 | 0.784 | 0.615 | 0.742 | Medio alto | 753 |
| 27014 | Paraíso | 23.7 | 93.5 | 63.2 | 5442 | 0.845 | 0.834 | 0.667 | 0.782 | Medio alto | 325 |
| 27015 | Tacotalpa | 29.7 | 88.2 | 63.5 | 2239 | 0.799 | 0.799 | 0.519 | 0.706 | Medio alto | 1184 |
| 27016 | Teapa | 27.9 | 86.5 | 56.3 | 4396 | 0.813 | 0.765 | 0.631 | 0.736 | Medio alto | 826 |
| 27017 | Tenosique | 26.3 | 86.7 | 63.3 | 3720 | 0.825 | 0.789 | 0.604 | 0.739 | Medio alto | 793 |
| | Tamaulipas | 23.9 | 94.9 | 62.0 | 7757 | 0.843 | 0.839 | 0.726 | 0.803 | Alto | 12 |
| 28001 | Abasolo | 26.3 | 89.5 | 62.4 | 3314 | 0.825 | 0.805 | 0.584 | 0.738 | Medio alto | 808 |
| 28002 | Aldama | 31.6 | 88.8 | 60.0 | 3371 | 0.784 | 0.792 | 0.587 | 0.721 | Medio alto | 994 |
| 28003 | Altamira | 26.1 | 93.3 | 63.0 | 7930 | 0.827 | 0.832 | 0.730 | 0.796 | Medio alto | 225 |

Continúa

| Clave | Nombre | Tasa de mortalidad infantil | Porcentaje de las personas de 15 años o más alfabetas | Porcentaje de las personas de 6 a 24 años que van a la escuela | PIB per cápita en dólares ajustados | Índice de sobrevivencia infantil | Índice de nivel de escolaridad | Índice de PIB per cápita | Índice de desarrollo humano (IDH) | Grado de desarrollo humano | Lugar |
|-------|--------------------|-----------------------------|---|--|-------------------------------------|----------------------------------|--------------------------------|--------------------------|-----------------------------------|----------------------------|-------|
| 28004 | Antiguo Morelos | 34.5 | 87.6 | 64.5 | 2472 | 0.761 | 0.799 | 0.535 | 0.699 | Medio alto | 1260 |
| 28005 | Burgos | 33.2 | 91.9 | 56.4 | 4124 | 0.772 | 0.800 | 0.621 | 0.731 | Medio alto | 876 |
| 28006 | Bustamante | 43.0 | 75.3 | 59.6 | 1560 | 0.696 | 0.700 | 0.459 | 0.618 | Medio bajo | 2033 |
| 28007 | Camargo | 24.0 | 93.1 | 51.8 | 6213 | 0.843 | 0.793 | 0.689 | 0.775 | Medio alto | 390 |
| 28008 | Casas | 38.4 | 88.0 | 52.1 | 1749 | 0.732 | 0.760 | 0.478 | 0.657 | Medio alto | 1726 |
| 28009 | Ciudad Madero | 20.8 | 97.5 | 72.0 | 9787 | 0.867 | 0.890 | 0.765 | 0.841 | Alto | 47 |
| 28010 | Cruillas | 33.3 | 87.6 | 59.0 | 6080 | 0.771 | 0.780 | 0.686 | 0.746 | Medio alto | 717 |
| 28011 | Gómez Farías | 34.2 | 85.9 | 63.2 | 2311 | 0.764 | 0.783 | 0.524 | 0.690 | Medio alto | 1353 |
| 28012 | González | 28.6 | 87.1 | 56.4 | 6147 | 0.808 | 0.768 | 0.687 | 0.754 | Medio alto | 612 |
| 28013 | Güemez | 33.3 | 91.8 | 61.2 | 2489 | 0.771 | 0.816 | 0.537 | 0.708 | Medio alto | 1156 |
| 28014 | Guerrero | 25.9 | 93.9 | 52.9 | 6977 | 0.828 | 0.802 | 0.709 | 0.780 | Medio alto | 341 |
| 28015 | Gustavo Díaz Ordaz | 24.9 | 92.6 | 56.3 | 5644 | 0.836 | 0.805 | 0.673 | 0.771 | Medio alto | 424 |
| 28016 | Hidalgo | 31.9 | 91.6 | 60.7 | 3016 | 0.782 | 0.813 | 0.569 | 0.721 | Medio alto | 993 |
| 28017 | Jaumave | 33.6 | 89.6 | 60.6 | 2358 | 0.769 | 0.799 | 0.527 | 0.698 | Medio alto | 1263 |
| 28018 | Jiménez | 27.8 | 91.1 | 61.9 | 3616 | 0.813 | 0.814 | 0.599 | 0.742 | Medio alto | 761 |
| 28019 | Llera | 33.7 | 87.9 | 63.1 | 2269 | 0.768 | 0.796 | 0.521 | 0.695 | Medio alto | 1304 |
| 28020 | Mainero | 32.8 | 93.8 | 59.7 | 1581 | 0.775 | 0.825 | 0.461 | 0.687 | Medio alto | 1396 |
| 28021 | Mante, El | 25.9 | 91.7 | 66.0 | 4748 | 0.828 | 0.832 | 0.644 | 0.768 | Medio alto | 458 |
| 28022 | Matamoros | 21.1 | 95.8 | 59.6 | 9429 | 0.865 | 0.838 | 0.759 | 0.821 | Alto | 105 |
| 28023 | Méndez | 32.0 | 91.0 | 61.9 | 3113 | 0.781 | 0.813 | 0.574 | 0.723 | Medio alto | 975 |
| 28024 | Mier | 20.4 | 94.7 | 58.9 | 6498 | 0.870 | 0.828 | 0.697 | 0.798 | Medio alto | 211 |
| 28025 | Miguel Alemán | 23.1 | 95.2 | 58.8 | 7376 | 0.850 | 0.831 | 0.718 | 0.799 | Medio alto | 206 |
| 28026 | Miquihuana | 37.6 | 76.8 | 60.8 | 2910 | 0.738 | 0.714 | 0.563 | 0.672 | Medio alto | 1577 |
| 28027 | Nuevo Laredo | 22.1 | 96.2 | 58.7 | 8986 | 0.858 | 0.837 | 0.751 | 0.815 | Alto | 129 |
| 28028 | Nuevo Morelos | 34.7 | 87.5 | 63.7 | 2422 | 0.760 | 0.795 | 0.532 | 0.696 | Medio alto | 1289 |
| 28029 | Ocampo | 34.9 | 87.6 | 64.9 | 3236 | 0.759 | 0.800 | 0.580 | 0.713 | Medio alto | 1089 |
| 28030 | Padilla | 29.1 | 91.1 | 63.5 | 3348 | 0.804 | 0.819 | 0.586 | 0.736 | Medio alto | 830 |
| 28031 | Palmillas | 33.4 | 89.6 | 48.0 | 1265 | 0.770 | 0.757 | 0.424 | 0.650 | Medio alto | 1784 |
| 28032 | Reynosa | 21.9 | 96.1 | 57.3 | 9174 | 0.859 | 0.832 | 0.754 | 0.815 | Alto | 130 |
| 28033 | Río Bravo | 26.0 | 93.2 | 57.8 | 5687 | 0.827 | 0.814 | 0.674 | 0.772 | Medio alto | 422 |
| 28034 | San Carlos | 36.2 | 92.6 | 58.3 | 1531 | 0.749 | 0.812 | 0.455 | 0.672 | Medio alto | 1569 |
| 28035 | San Fernando | 27.3 | 91.4 | 59.0 | 3580 | 0.817 | 0.806 | 0.597 | 0.740 | Medio alto | 782 |
| 28036 | San Nicolás | 43.2 | 88.7 | 53.4 | 1005 | 0.695 | 0.769 | 0.385 | 0.616 | Medio bajo | 2044 |
| 28037 | Soto La Marina | 31.4 | 89.6 | 57.8 | 3948 | 0.785 | 0.790 | 0.614 | 0.730 | Medio alto | 892 |
| 28038 | Tampico | 21.4 | 97.1 | 67.2 | 8933 | 0.863 | 0.871 | 0.750 | 0.828 | Alto | 78 |
| 28039 | Tula | 34.7 | 85.3 | 60.8 | 1876 | 0.760 | 0.772 | 0.489 | 0.674 | Medio alto | 1547 |
| 28040 | Valle Hermoso | 25.1 | 94.4 | 58.9 | 7609 | 0.834 | 0.826 | 0.723 | 0.794 | Medio alto | 244 |
| 28041 | Victoria | 22.7 | 96.6 | 70.1 | 7615 | 0.852 | 0.877 | 0.723 | 0.818 | Alto | 117 |

Continúa

| Clave | Nombre | Tasa de mortalidad infantil | Porcentaje de las personas de 15 años o más alfabetas | Porcentaje de las personas de 6 a 24 años que van a la escuela | PIB per cápita en dólares ajustados | Índice de sobrevivencia infantil | Índice de nivel de escolaridad | Índice de PIB per cápita | Índice de desarrollo humano (IDH) | Grado de desarrollo humano | Lugar |
|-------|------------------------------------|-----------------------------|---|--|-------------------------------------|----------------------------------|--------------------------------|--------------------------|-----------------------------------|----------------------------|-----------|
| 28042 | Villagrán | 35.2 | 92.6 | 55.7 | 2095 | 0.756 | 0.803 | 0.508 | 0.689 | Medio alto | 1373 |
| 28043 | Xicoténcatl | 29.3 | 88.6 | 63.6 | 3502 | 0.802 | 0.803 | 0.593 | 0.733 | Medio alto | 862 |
| | Tlaxcala | 24.2 | 92.2 | 62.7 | 4221 | 0.841 | 0.824 | 0.625 | 0.763 | Medio alto | 23 |
| 29001 | Amaxac de Guerrero | 21.0 | 96.1 | 68.3 | 3953 | 0.866 | 0.868 | 0.614 | 0.783 | Medio alto | 317 |
| 29002 | Apetatitlán de Antonio Carvajal | 21.2 | 96.4 | 72.6 | 5261 | 0.864 | 0.885 | 0.661 | 0.803 | Alto | 179 |
| 29003 | Atlangatepec | 30.2 | 87.1 | 57.0 | 2495 | 0.795 | 0.771 | 0.537 | 0.701 | Medio alto | 1236 |
| 29004 | Altzayanca | 30.7 | 87.2 | 58.1 | 1300 | 0.791 | 0.775 | 0.428 | 0.665 | Medio alto | 1648 |
| 29005 | Apizaco | 20.5 | 95.9 | 68.1 | 5455 | 0.870 | 0.867 | 0.667 | 0.801 | Alto | 197 |
| 29006 | Calpulálpán | 23.3 | 92.7 | 60.8 | 3913 | 0.848 | 0.821 | 0.612 | 0.760 | Medio alto | 559 |
| 29007 | Carmen Tequexquiltla, El | 28.2 | 80.4 | 55.1 | 2482 | 0.810 | 0.719 | 0.536 | 0.689 | Medio alto | 1377 |
| 29008 | Cuapiaxtla | 27.5 | 87.5 | 54.7 | 2004 | 0.816 | 0.766 | 0.500 | 0.694 | Medio alto | 1318 |
| 29009 | Cuaxomulco | 27.3 | 93.2 | 63.2 | 2653 | 0.817 | 0.832 | 0.547 | 0.732 | Medio alto | 869 |
| 29010 | Chiautempan | 21.8 | 95.4 | 66.0 | 4645 | 0.860 | 0.856 | 0.641 | 0.785 | Medio alto | 298 |
| 29011 | Muñoz de Domingo Arenas | 26.4 | 91.8 | 60.4 | 2592 | 0.824 | 0.813 | 0.543 | 0.727 | Medio alto | 935 |
| 29012 | Españita | 29.9 | 89.5 | 58.1 | 2782 | 0.797 | 0.790 | 0.555 | 0.714 | Medio alto | 1072 |
| 29013 | Huamantla | 25.2 | 90.3 | 57.9 | 3213 | 0.833 | 0.795 | 0.579 | 0.736 | Medio alto | 838 |
| 29014 | Hueyotlilpan | 30.1 | 88.9 | 58.5 | 2043 | 0.795 | 0.788 | 0.504 | 0.696 | Medio alto | 1297 |
| 29015 | Ixtacuixtla de Mariano Matamoros | 24.7 | 92.9 | 63.6 | 3496 | 0.837 | 0.831 | 0.593 | 0.754 | Medio alto | 621 |
| 29016 | Ixtenco | 24.4 | 89.4 | 65.7 | 2850 | 0.839 | 0.815 | 0.559 | 0.738 | Medio alto | 811 |
| 29017 | Mazatecochco de José María Morelos | 25.2 | 87.3 | 53.1 | 3436 | 0.834 | 0.759 | 0.590 | 0.728 | Medio alto | 923 |
| 29018 | Contla de Juan Cuamatzi | 25.7 | 90.5 | 62.1 | 3373 | 0.830 | 0.811 | 0.587 | 0.743 | Medio alto | 750 |
| 29019 | Tepetitla de Lardizábal | 23.7 | 95.4 | 61.6 | 4118 | 0.845 | 0.841 | 0.621 | 0.769 | Medio alto | 446 |
| 29020 | Sanctórum de Lázaro Cárdenas | 28.6 | 89.3 | 58.2 | 2905 | 0.807 | 0.789 | 0.562 | 0.720 | Medio alto | 1005 |
| 29021 | Nanacamilpa de Mariano Arista | 24.3 | 89.5 | 58.9 | 3190 | 0.841 | 0.793 | 0.578 | 0.737 | Medio alto | 815 |
| 29022 | Acuamanala de Miguel Hidalgo | 25.3 | 94.2 | 64.2 | 3756 | 0.833 | 0.842 | 0.605 | 0.760 | Medio alto | 563 |
| 29023 | Nativitas | 25.3 | 93.1 | 61.5 | 6170 | 0.833 | 0.826 | 0.688 | 0.782 | Medio alto | 322 |
| 29024 | Panotla | 22.3 | 94.5 | 64.5 | 6129 | 0.856 | 0.845 | 0.687 | 0.796 | Medio alto | 228 |
| 29025 | San Pablo del Monte | 24.7 | 86.2 | 53.8 | 4001 | 0.837 | 0.754 | 0.616 | 0.736 | Medio alto | 839 |
| 29026 | Santa Cruz Tlaxcala | 23.8 | 93.8 | 63.4 | 3912 | 0.844 | 0.837 | 0.612 | 0.764 | Medio alto | 508 |
| 29027 | Tenancingo | 23.2 | 86.8 | 56.1 | 7974 | 0.849 | 0.766 | 0.731 | 0.782 | Medio alto | 326 |
| 29028 | Teolochoico | 23.9 | 89.9 | 63.6 | 3477 | 0.843 | 0.812 | 0.592 | 0.749 | Medio alto | 675 |
| 29029 | Tepeyanco | 24.4 | 95.1 | 67.9 | 3656 | 0.840 | 0.861 | 0.601 | 0.767 | Medio alto | 472 |
| 29030 | Terrenate | 31.6 | 83.8 | 55.7 | 1736 | 0.784 | 0.744 | 0.476 | 0.668 | Medio alto | 1609 |
| 29031 | Tetla de la Solidaridad | 24.2 | 92.2 | 62.4 | 3399 | 0.841 | 0.823 | 0.589 | 0.751 | Medio alto | 658 |
| 29032 | Tetlatlahuca | 23.6 | 95.7 | 65.0 | 6090 | 0.845 | 0.855 | 0.686 | 0.795 | Medio alto | 238 |
| 29033 | Tlaxcala | 20.0 | 97.2 | 73.9 | 7475 | 0.874 | 0.894 | 0.720 | 0.829 | Alto | 75 |
| 29034 | Tlaxco | 27.9 | 86.6 | 56.1 | 4943 | 0.812 | 0.764 | 0.651 | 0.743 | Medio alto | 751 |
| 29035 | Tocatlán | 26.5 | 92.8 | 59.5 | 2699 | 0.823 | 0.817 | 0.550 | 0.730 | Medio alto | 889 |

Continúa

| Clave | Nombre | Tasa de mortalidad infantil | Porcentaje de las personas de 15 años o más alfabetas | Porcentaje de las personas de 6 a 24 años que van a la escuela | PIB per cápita en dólares ajustados | Índice de sobrevivencia infantil | Índice de nivel de escolaridad | Índice de PIB per cápita | Índice de desarrollo humano (IDH) | Grado de desarrollo humano | Lugar |
|-------|--|-----------------------------|---|--|-------------------------------------|----------------------------------|--------------------------------|--------------------------|-----------------------------------|----------------------------|-----------|
| 29036 | Totolac | 21.1 | 96.5 | 71.4 | 5776 | 0.865 | 0.881 | 0.677 | 0.808 | Alto | 159 |
| 29037 | Zitlaltepec de Trinidad Sánchez Santos | 29.3 | 83.4 | 55.6 | 1902 | 0.802 | 0.741 | 0.492 | 0.678 | Medio alto | 1503 |
| 29038 | Tzompantepec | 25.0 | 93.6 | 66.0 | 3874 | 0.835 | 0.844 | 0.610 | 0.763 | Medio alto | 523 |
| 29039 | Xaloztoc | 24.2 | 92.1 | 60.8 | 2714 | 0.841 | 0.817 | 0.551 | 0.736 | Medio alto | 828 |
| 29040 | Xaltocan | 29.3 | 91.3 | 62.3 | 2159 | 0.802 | 0.816 | 0.513 | 0.710 | Medio alto | 1124 |
| 29041 | Papalotla de Xicohtencatl | 21.9 | 94.0 | 62.9 | 4286 | 0.859 | 0.837 | 0.627 | 0.774 | Medio alto | 394 |
| 29042 | Xicohtzinco | 22.6 | 95.8 | 65.2 | 4327 | 0.854 | 0.856 | 0.629 | 0.780 | Medio alto | 344 |
| 29043 | Yauhquemecan | 23.3 | 94.8 | 66.0 | 4339 | 0.848 | 0.852 | 0.629 | 0.777 | Medio alto | 369 |
| 29044 | Zacatelco | 22.2 | 94.0 | 64.5 | 3843 | 0.857 | 0.842 | 0.609 | 0.769 | Medio alto | 442 |
| 29045 | Benito Juárez | 28.8 | 88.9 | 52.9 | 3304 | 0.806 | 0.769 | 0.584 | 0.720 | Medio bajo | 1006 |
| 29046 | Emiliano Zapata | 33.5 | 83.5 | 51.2 | 1307 | 0.769 | 0.727 | 0.429 | 0.642 | Medio bajo | 1850 |
| 29047 | Lázaro Cárdenas | 28.1 | 89.4 | 57.6 | 1414 | 0.811 | 0.788 | 0.442 | 0.681 | Medio alto | 1479 |
| 29048 | Magdalena Tlaltelulco, La | 24.5 | 91.7 | 61.6 | 3447 | 0.839 | 0.817 | 0.591 | 0.749 | Medio alto | 676 |
| 29049 | San Damián Texoloc | 23.0 | 95.0 | 64.9 | 4445 | 0.851 | 0.850 | 0.633 | 0.778 | Medio alto | 356 |
| 29050 | San Francisco Tetlanohcan | 24.8 | 87.6 | 67.3 | 2586 | 0.837 | 0.809 | 0.543 | 0.729 | Medio alto | 895 |
| 29051 | San Jerónimo Zacualpan | 24.5 | 92.5 | 68.6 | 4174 | 0.839 | 0.846 | 0.623 | 0.769 | Medio alto | 445 |
| 29052 | San José Teacalco | 29.4 | 86.9 | 55.9 | 2855 | 0.801 | 0.765 | 0.559 | 0.709 | Medio alto | 1149 |
| 29053 | San Juan Huactzinco | 23.0 | 93.6 | 68.7 | 4338 | 0.851 | 0.853 | 0.629 | 0.777 | Medio alto | 359 |
| 29054 | San Lorenzo Axocomanilla | 23.1 | 95.3 | 66.5 | 3735 | 0.849 | 0.857 | 0.604 | 0.770 | Medio alto | 435 |
| 29055 | San Lucas Tecopilco | 27.1 | 89.6 | 62.2 | 1674 | 0.819 | 0.805 | 0.470 | 0.698 | Medio alto | 1274 |
| 29056 | Santa Ana Nopalucan | 22.5 | 93.1 | 65.2 | 3427 | 0.855 | 0.838 | 0.590 | 0.761 | Medio alto | 552 |
| 29057 | Santa Apolonia Teacalco | 25.3 | 92.7 | 72.3 | 3806 | 0.833 | 0.859 | 0.607 | 0.766 | Medio alto | 478 |
| 29058 | Santa Catarina Ayometlla | 22.9 | 89.8 | 67.0 | 3289 | 0.851 | 0.822 | 0.583 | 0.752 | Medio alto | 642 |
| 29059 | Santa Cruz Quilehtla | 28.7 | 92.1 | 54.9 | 3261 | 0.807 | 0.797 | 0.582 | 0.728 | Medio alto | 911 |
| 29060 | Santa Isabel Xiloxotla | 26.6 | 92.9 | 60.9 | 2920 | 0.823 | 0.823 | 0.563 | 0.736 | Medio alto | 832 |
| | Veracruz | 28.0 | 85.1 | 63.3 | 4535 | 0.812 | 0.779 | 0.637 | 0.742 | Medio alto | 29 |
| 30001 | Acajete | 31.2 | 77.8 | 55.9 | 2082 | 0.787 | 0.705 | 0.507 | 0.666 | Medio alto | 1635 |
| 30002 | Acatlán | 26.1 | 83.7 | 51.7 | 3238 | 0.826 | 0.731 | 0.580 | 0.712 | Medio alto | 1096 |
| 30003 | Acayucan | 24.4 | 82.8 | 62.8 | 3650 | 0.840 | 0.761 | 0.600 | 0.734 | Medio alto | 851 |
| 30004 | Actopan | 28.1 | 82.1 | 57.8 | 3755 | 0.811 | 0.740 | 0.605 | 0.719 | Medio alto | 1015 |
| 30005 | Acuña | 33.9 | 75.5 | 58.5 | 5854 | 0.766 | 0.699 | 0.679 | 0.715 | Medio alto | 1064 |
| 30006 | Acultzingo | 34.6 | 80.2 | 58.3 | 2299 | 0.761 | 0.729 | 0.523 | 0.671 | Medio alto | 1578 |
| 30007 | Camarón de Tejeda | 32.4 | 84.6 | 50.3 | 2137 | 0.778 | 0.731 | 0.511 | 0.673 | Medio alto | 1550 |
| 30008 | Alpatláhuac | 38.4 | 63.9 | 64.5 | 1014 | 0.732 | 0.641 | 0.387 | 0.586 | Medio bajo | 2201 |
| 30009 | Alto Lucero de Gutiérrez Barrios | 27.7 | 78.2 | 51.4 | 3024 | 0.814 | 0.692 | 0.569 | 0.692 | Medio alto | 1343 |
| 30010 | Altotonga | 33.2 | 74.7 | 54.6 | 2511 | 0.772 | 0.680 | 0.538 | 0.663 | Medio alto | 1666 |
| 30011 | Alvarado | 24.1 | 86.2 | 64.3 | 4889 | 0.842 | 0.789 | 0.649 | 0.760 | Medio alto | 562 |
| 30012 | Amatitlán | 28.9 | 78.3 | 58.4 | 4352 | 0.805 | 0.716 | 0.630 | 0.717 | Medio alto | 1037 |

Continúa

| Clave | Nombre | Tasa de mortalidad infantil | Porcentaje de las personas de 15 años o más alfabetas | Porcentaje de las personas de 6 a 24 años que van a la escuela | PIB per cápita en dólares ajustados | Índice de sobrevivencia infantil | Índice de nivel de escolaridad | Índice de PIB per cápita | Índice de desarrollo humano (IDH) | Grado de desarrollo humano | Lugar |
|-------|------------------------|-----------------------------|---|--|-------------------------------------|----------------------------------|--------------------------------|--------------------------|-----------------------------------|----------------------------|-------|
| 30013 | Naranjos Amatlán | 22.4 | 91.1 | 72.3 | 5477 | 0.855 | 0.848 | 0.668 | 0.790 | Medio alto | 266 |
| 30014 | Amatlán de los Reyes | 28.5 | 88.1 | 59.6 | 3464 | 0.808 | 0.786 | 0.592 | 0.728 | Medio alto | 910 |
| 30015 | Angel R. Cabada | 28.8 | 75.6 | 59.2 | 3246 | 0.805 | 0.701 | 0.581 | 0.696 | Medio alto | 1290 |
| 30016 | Antigua, La | 21.0 | 92.7 | 63.0 | 5451 | 0.866 | 0.828 | 0.667 | 0.787 | Medio alto | 285 |
| 30017 | Apazapan | 28.0 | 86.2 | 67.4 | 1447 | 0.812 | 0.800 | 0.446 | 0.686 | Medio alto | 1408 |
| 30018 | Aquila | 39.7 | 60.9 | 54.0 | 742 | 0.722 | 0.586 | 0.335 | 0.547 | Medio bajo | 2350 |
| 30019 | Astacinga | 50.4 | 49.4 | 59.2 | 1370 | 0.639 | 0.526 | 0.437 | 0.534 | Medio bajo | 2371 |
| 30020 | Atlahuilco | 46.2 | 51.2 | 53.5 | 1514 | 0.672 | 0.520 | 0.454 | 0.548 | Medio bajo | 2349 |
| 30021 | Atoyac | 23.3 | 88.1 | 63.7 | 4922 | 0.848 | 0.799 | 0.650 | 0.766 | Medio alto | 484 |
| 30022 | Atzacan | 32.7 | 73.7 | 54.5 | 2292 | 0.775 | 0.673 | 0.523 | 0.657 | Medio alto | 1723 |
| 30023 | Atzalan | 35.4 | 73.4 | 54.2 | 1953 | 0.755 | 0.670 | 0.496 | 0.640 | Medio bajo | 1860 |
| 30024 | Tlaltetela | 35.2 | 74.5 | 48.3 | 1828 | 0.756 | 0.658 | 0.485 | 0.633 | Medio bajo | 1932 |
| 30025 | Ayahualulco | 38.2 | 51.6 | 52.4 | 1227 | 0.733 | 0.519 | 0.419 | 0.557 | Medio bajo | 2320 |
| 30026 | Banderilla | 21.0 | 91.7 | 64.1 | 5544 | 0.866 | 0.825 | 0.670 | 0.787 | Medio alto | 286 |
| 30027 | Benito Juárez | 37.0 | 67.5 | 72.2 | 1324 | 0.743 | 0.691 | 0.431 | 0.621 | Medio bajo | 2011 |
| 30028 | Boca del Río | 18.3 | 95.5 | 68.4 | 14406 | 0.886 | 0.865 | 0.830 | 0.860 | Alto | 18 |
| 30029 | Calchualco | 40.7 | 57.9 | 56.8 | 1019 | 0.714 | 0.575 | 0.387 | 0.559 | Medio bajo | 2313 |
| 30030 | Camerino Z. Mendoza | 21.5 | 88.1 | 66.9 | 5131 | 0.862 | 0.810 | 0.657 | 0.777 | Medio alto | 368 |
| 30031 | Carrillo Puerto | 42.0 | 73.0 | 51.2 | 2734 | 0.704 | 0.657 | 0.552 | 0.638 | Medio bajo | 1889 |
| 30032 | Catemaco | 28.2 | 77.4 | 60.8 | 2672 | 0.810 | 0.719 | 0.548 | 0.692 | Medio alto | 1336 |
| 30033 | Cazones | 34.8 | 81.0 | 69.2 | 2501 | 0.759 | 0.771 | 0.537 | 0.689 | Medio alto | 1371 |
| 30034 | Cerro Azul | 21.9 | 91.7 | 75.6 | 5958 | 0.859 | 0.863 | 0.682 | 0.801 | Alto | 198 |
| 30035 | Citlaltépetl | 35.5 | 76.5 | 70.3 | 1533 | 0.754 | 0.744 | 0.456 | 0.651 | Medio alto | 1775 |
| 30036 | Coacoatzintla | 31.8 | 78.9 | 53.9 | 3284 | 0.783 | 0.706 | 0.583 | 0.690 | Medio alto | 1352 |
| 30037 | Coahuilán | 41.3 | 62.8 | 59.7 | 982 | 0.709 | 0.617 | 0.381 | 0.569 | Medio bajo | 2277 |
| 30038 | Coatepec | 24.2 | 89.8 | 60.3 | 5388 | 0.841 | 0.799 | 0.665 | 0.769 | Medio alto | 452 |
| 30039 | Coatzacoalcos | 20.0 | 93.6 | 68.2 | 7565 | 0.874 | 0.851 | 0.722 | 0.816 | Alto | 125 |
| 30040 | Coatzintla | 24.8 | 88.8 | 69.9 | 4489 | 0.837 | 0.825 | 0.635 | 0.766 | Medio alto | 488 |
| 30041 | Coetzala | 36.7 | 74.3 | 56.1 | 1650 | 0.745 | 0.683 | 0.468 | 0.632 | Medio bajo | 1942 |
| 30042 | Colipa | 31.9 | 77.7 | 60.4 | 1927 | 0.782 | 0.719 | 0.494 | 0.665 | Medio alto | 1646 |
| 30043 | Comapa | 38.7 | 75.4 | 52.6 | 1367 | 0.729 | 0.678 | 0.436 | 0.615 | Medio bajo | 2057 |
| 30044 | Córdoba | 20.5 | 92.8 | 65.6 | 6117 | 0.869 | 0.837 | 0.687 | 0.798 | Medio alto | 214 |
| 30045 | Cosamaloapan de Carpio | 23.3 | 86.4 | 64.1 | 4789 | 0.848 | 0.790 | 0.646 | 0.761 | Medio alto | 550 |
| 30046 | Cosautlán de Carvajal | 32.2 | 79.2 | 48.9 | 2280 | 0.780 | 0.691 | 0.522 | 0.664 | Medio alto | 1656 |
| 30047 | Coscomatepec | 34.3 | 67.1 | 51.2 | 2081 | 0.763 | 0.618 | 0.507 | 0.629 | Medio bajo | 1967 |
| 30048 | Cosoleacaque | 22.6 | 89.2 | 67.6 | 5885 | 0.854 | 0.820 | 0.680 | 0.785 | Medio alto | 306 |
| 30049 | Cotaxtla | 32.7 | 80.3 | 56.8 | 2743 | 0.775 | 0.724 | 0.553 | 0.684 | Medio alto | 1436 |
| 30050 | Coxquihui | 43.8 | 63.9 | 67.1 | 1481 | 0.690 | 0.650 | 0.450 | 0.597 | Medio bajo | 2150 |
| 30051 | Coyutla | 36.6 | 64.6 | 64.6 | 1535 | 0.745 | 0.646 | 0.456 | 0.616 | Medio bajo | 2048 |

Continúa

| Clave | Nombre | Tasa de mortalidad infantil | Porcentaje de las personas de 15 años o más alfabetas | Porcentaje de las personas de 6 a 24 años que van a la escuela | PIB per cápita en dólares ajustados | Índice de sobrevivencia infantil | Índice de nivel de escolaridad | Índice de PIB per cápita | Índice de desarrollo humano (IDH) | Grado de desarrollo humano | Lugar |
|-------|-----------------------|-----------------------------|---|--|-------------------------------------|----------------------------------|--------------------------------|--------------------------|-----------------------------------|----------------------------|-------|
| 30052 | Cuichapa | 27.8 | 84.8 | 61.9 | 2928 | 0.813 | 0.772 | 0.564 | 0.716 | Medio alto | 1046 |
| 30053 | Cuittláhuac | 24.5 | 86.1 | 59.7 | 5971 | 0.839 | 0.773 | 0.683 | 0.765 | Medio alto | 502 |
| 30054 | Chacaltianguis | 29.4 | 82.2 | 57.9 | 3186 | 0.801 | 0.741 | 0.578 | 0.707 | Medio alto | 1173 |
| 30055 | Chalma | 35.9 | 71.0 | 70.3 | 1966 | 0.751 | 0.708 | 0.497 | 0.652 | Medio alto | 1766 |
| 30056 | Chiconamel | 42.8 | 63.4 | 71.7 | 2069 | 0.698 | 0.662 | 0.506 | 0.622 | Medio bajo | 2008 |
| 30057 | Chiconquiaco | 39.7 | 70.9 | 50.9 | 1264 | 0.722 | 0.642 | 0.423 | 0.596 | Medio bajo | 2155 |
| 30058 | Chicontepec | 33.8 | 78.2 | 77.6 | 1287 | 0.767 | 0.780 | 0.426 | 0.658 | Medio alto | 1719 |
| 30059 | Chinameca | 27.2 | 85.6 | 62.3 | 3000 | 0.818 | 0.778 | 0.568 | 0.721 | Medio alto | 992 |
| 30060 | Chinampa de Gorostiza | 34.6 | 80.1 | 68.9 | 1746 | 0.761 | 0.763 | 0.477 | 0.667 | Medio alto | 1626 |
| 30061 | Choapas, Las | 29.5 | 80.9 | 56.8 | 4271 | 0.800 | 0.729 | 0.627 | 0.718 | Medio alto | 1018 |
| 30062 | Chocamán | 30.4 | 77.0 | 50.7 | 2996 | 0.794 | 0.682 | 0.567 | 0.681 | Medio alto | 1471 |
| 30063 | Chontla | 32.2 | 79.1 | 73.0 | 1985 | 0.779 | 0.771 | 0.499 | 0.683 | Medio alto | 1452 |
| 30064 | Chumatlán | 43.6 | 58.7 | 71.1 | 641 | 0.692 | 0.628 | 0.310 | 0.543 | Medio bajo | 2360 |
| 30065 | Emiliano Zapata | 23.4 | 90.2 | 57.8 | 4275 | 0.847 | 0.794 | 0.627 | 0.756 | Medio alto | 599 |
| 30066 | Espinal | 36.6 | 73.5 | 71.6 | 1489 | 0.746 | 0.729 | 0.451 | 0.642 | Medio bajo | 1851 |
| 30067 | Filomeno Mata | 51.4 | 46.8 | 47.9 | 1652 | 0.631 | 0.472 | 0.468 | 0.524 | Medio bajo | 2395 |
| 30068 | Fortín | 22.8 | 91.3 | 63.7 | 6343 | 0.852 | 0.821 | 0.693 | 0.789 | Medio alto | 275 |
| 30069 | Gutiérrez Zamora | 27.4 | 87.9 | 68.9 | 3240 | 0.816 | 0.816 | 0.581 | 0.737 | Medio alto | 813 |
| 30070 | Hidalgotitlán | 36.4 | 83.5 | 61.5 | 1340 | 0.747 | 0.762 | 0.433 | 0.647 | Medio bajo | 1808 |
| 30071 | Huatusco | 26.9 | 83.1 | 56.6 | 4137 | 0.821 | 0.743 | 0.621 | 0.728 | Medio alto | 917 |
| 30072 | Huayacocotla | 34.3 | 74.7 | 60.2 | 2273 | 0.763 | 0.699 | 0.521 | 0.661 | Medio alto | 1683 |
| 30073 | Hueyapan de Ocampo | 32.3 | 74.2 | 61.5 | 4716 | 0.779 | 0.700 | 0.643 | 0.707 | Medio alto | 1163 |
| 30074 | Huiloapan | 24.7 | 90.7 | 64.9 | 3870 | 0.838 | 0.821 | 0.610 | 0.756 | Medio alto | 592 |
| 30075 | Ignacio de la Llave | 34.2 | 73.7 | 65.2 | 2472 | 0.764 | 0.709 | 0.535 | 0.669 | Medio alto | 1593 |
| 30076 | Ilamatlán | 47.4 | 45.8 | 61.3 | 1064 | 0.662 | 0.510 | 0.395 | 0.522 | Medio bajo | 2396 |
| 30077 | Isla | 26.0 | 81.9 | 56.0 | 4037 | 0.827 | 0.733 | 0.617 | 0.726 | Medio alto | 947 |
| 30078 | Ixcatepec | 37.4 | 75.8 | 75.8 | 1589 | 0.739 | 0.758 | 0.462 | 0.653 | Medio alto | 1756 |
| 30079 | Ixhuacán de los Reyes | 37.3 | 68.4 | 54.7 | 1629 | 0.740 | 0.638 | 0.466 | 0.615 | Medio bajo | 2055 |
| 30080 | Ixhuatlán del Café | 34.9 | 77.6 | 54.9 | 2232 | 0.759 | 0.701 | 0.518 | 0.659 | Medio alto | 1704 |
| 30081 | Ixhuatlancillo | 30.9 | 68.8 | 55.3 | 3459 | 0.789 | 0.643 | 0.591 | 0.675 | Medio alto | 1543 |
| 30082 | Ixhuatlán del Sureste | 28.6 | 86.9 | 64.5 | 3814 | 0.808 | 0.794 | 0.608 | 0.737 | Medio alto | 822 |
| 30083 | Ixhuatlán de Madero | 42.1 | 69.2 | 71.8 | 1031 | 0.703 | 0.701 | 0.389 | 0.598 | Medio bajo | 2142 |
| 30084 | Ixmattlahuacan | 32.7 | 77.4 | 56.6 | 2855 | 0.775 | 0.705 | 0.559 | 0.680 | Medio alto | 1488 |
| 30085 | Ixtaczoquitlán | 25.0 | 88.2 | 62.3 | 4090 | 0.835 | 0.796 | 0.619 | 0.750 | Medio alto | 663 |
| 30086 | Jalacingo | 32.3 | 77.1 | 48.4 | 2017 | 0.779 | 0.676 | 0.501 | 0.652 | Medio alto | 1767 |
| 30087 | Xalapa | 20.0 | 94.7 | 70.5 | 8110 | 0.873 | 0.867 | 0.734 | 0.825 | Alto | 90 |
| 30088 | Jalcomulco | 31.7 | 79.8 | 51.9 | 1923 | 0.784 | 0.705 | 0.493 | 0.661 | Medio alto | 1687 |
| 30089 | Jáltipan | 22.9 | 87.7 | 67.5 | 3596 | 0.851 | 0.810 | 0.598 | 0.753 | Medio alto | 631 |
| 30090 | Jamapa | 30.6 | 86.0 | 60.3 | 3549 | 0.792 | 0.774 | 0.596 | 0.721 | Medio alto | 998 |

Continúa

| Clave | Nombre | Tasa de mortalidad infantil | Porcentaje de las personas de 15 años o más alfabetas | Porcentaje de las personas de 6 a 24 años que van a la escuela | PIB per cápita en dólares ajustados | Índice de sobrevivencia infantil | Índice de nivel de escolaridad | Índice de PIB per cápita | Índice de desarrollo humano (IDH) | Grado de desarrollo humano | Lugar |
|-------|-------------------------|-----------------------------|---|--|-------------------------------------|----------------------------------|--------------------------------|--------------------------|-----------------------------------|----------------------------|-------|
| 30091 | Jesús Carranza | 31.1 | 80.4 | 59.9 | 2268 | 0.788 | 0.736 | 0.521 | 0.681 | Medio alto | 1464 |
| 30092 | Xico | 26.4 | 80.4 | 53.1 | 3357 | 0.824 | 0.713 | 0.586 | 0.708 | Medio alto | 1158 |
| 30093 | Jilotepec | 24.4 | 87.5 | 58.5 | 3032 | 0.839 | 0.778 | 0.569 | 0.729 | Medio alto | 905 |
| 30094 | Juan Rodríguez Clara | 29.2 | 79.3 | 58.0 | 3135 | 0.803 | 0.722 | 0.575 | 0.700 | Medio alto | 1243 |
| 30095 | Juchique de Ferrer | 33.3 | 74.1 | 53.7 | 2371 | 0.771 | 0.673 | 0.528 | 0.657 | Medio alto | 1720 |
| 30096 | Landero Y Coss | 27.1 | 82.9 | 56.6 | 1525 | 0.819 | 0.741 | 0.455 | 0.672 | Medio alto | 1575 |
| 30097 | Lerdo de Tejada | 20.3 | 86.4 | 67.7 | 5757 | 0.871 | 0.802 | 0.676 | 0.783 | Medio alto | 314 |
| 30098 | Magdalena | 37.7 | 66.4 | 64.5 | 1349 | 0.737 | 0.658 | 0.434 | 0.610 | Medio bajo | 2087 |
| 30099 | Maltrata | 29.4 | 76.3 | 60.3 | 1958 | 0.801 | 0.710 | 0.496 | 0.669 | Medio alto | 1598 |
| 30100 | Manlio Fabio Altamirano | 28.6 | 86.1 | 57.6 | 2785 | 0.807 | 0.766 | 0.555 | 0.709 | Medio alto | 1136 |
| 30101 | Mariano Escobedo | 25.8 | 81.4 | 64.0 | 3701 | 0.829 | 0.756 | 0.603 | 0.729 | Medio alto | 896 |
| 30102 | Martínez de la Torre | 23.3 | 88.1 | 59.6 | 4623 | 0.848 | 0.786 | 0.640 | 0.758 | Medio alto | 581 |
| 30103 | Mecatlán | 50.0 | 52.6 | 56.3 | 1373 | 0.642 | 0.538 | 0.437 | 0.539 | Medio bajo | 2366 |
| 30104 | Mecayapan | 42.0 | 65.8 | 58.4 | 1382 | 0.704 | 0.633 | 0.438 | 0.592 | Medio bajo | 2174 |
| 30105 | Medellín | 26.3 | 88.8 | 59.3 | 4658 | 0.825 | 0.790 | 0.641 | 0.752 | Medio alto | 647 |
| 30106 | Miahuatlán | 30.4 | 84.2 | 54.4 | 1402 | 0.793 | 0.743 | 0.441 | 0.659 | Medio alto | 1708 |
| 30107 | Minas, Las | 36.3 | 69.0 | 54.5 | 2287 | 0.748 | 0.641 | 0.522 | 0.637 | Medio bajo | 1895 |
| 30108 | Minatitlán | 21.4 | 91.2 | 68.2 | 5040 | 0.863 | 0.835 | 0.654 | 0.784 | Medio alto | 308 |
| 30109 | Misantla | 27.4 | 86.5 | 63.7 | 2915 | 0.816 | 0.789 | 0.563 | 0.723 | Medio alto | 976 |
| 30110 | Mixtla de Altamirano | 57.9 | 28.2 | 46.0 | 1128 | 0.581 | 0.342 | 0.404 | 0.442 | Bajo | 2437 |
| 30111 | Moloacán | 30.7 | 85.6 | 64.6 | 3015 | 0.791 | 0.786 | 0.569 | 0.715 | Medio alto | 1055 |
| 30112 | Naolinco | 25.4 | 84.7 | 56.0 | 3426 | 0.832 | 0.751 | 0.590 | 0.724 | Medio alto | 957 |
| 30113 | Naranja | 33.8 | 80.6 | 62.0 | 2425 | 0.767 | 0.744 | 0.532 | 0.681 | Medio alto | 1474 |
| 30114 | Nautla | 28.9 | 87.0 | 63.3 | 3268 | 0.805 | 0.791 | 0.582 | 0.726 | Medio alto | 942 |
| 30115 | Nogales | 22.4 | 90.4 | 66.7 | 4393 | 0.855 | 0.825 | 0.631 | 0.771 | Medio alto | 431 |
| 30116 | Oluta | 26.0 | 82.6 | 62.7 | 3412 | 0.827 | 0.760 | 0.589 | 0.725 | Medio alto | 949 |
| 30117 | Ormealca | 31.5 | 79.8 | 58.9 | 2718 | 0.785 | 0.729 | 0.551 | 0.688 | Medio alto | 1378 |
| 30118 | Orizaba | 18.6 | 95.4 | 71.6 | 7075 | 0.885 | 0.875 | 0.711 | 0.823 | Alto | 95 |
| 30119 | Otatitlán | 26.7 | 86.4 | 63.7 | 3760 | 0.822 | 0.788 | 0.605 | 0.739 | Medio alto | 801 |
| 30120 | Oteapan | 31.4 | 82.7 | 57.1 | 2392 | 0.786 | 0.741 | 0.530 | 0.686 | Medio alto | 1417 |
| 30121 | Ozuluama de Mascareñas | 32.7 | 85.3 | 58.6 | 3645 | 0.776 | 0.764 | 0.600 | 0.713 | Medio alto | 1087 |
| 30122 | Pajapan | 37.5 | 59.2 | 53.2 | 1099 | 0.739 | 0.572 | 0.400 | 0.570 | Medio bajo | 2274 |
| 30123 | Pánuco | 25.6 | 89.7 | 62.1 | 4002 | 0.831 | 0.805 | 0.616 | 0.750 | Medio alto | 661 |
| 30124 | Papantla | 30.4 | 84.4 | 66.9 | 3142 | 0.793 | 0.786 | 0.575 | 0.718 | Medio alto | 1021 |
| 30125 | Paso del Macho | 29.0 | 84.5 | 51.8 | 3258 | 0.804 | 0.736 | 0.581 | 0.707 | Medio alto | 1164 |
| 30126 | Paso de Ovejas | 25.4 | 88.0 | 59.7 | 4017 | 0.832 | 0.786 | 0.616 | 0.745 | Medio alto | 727 |
| 30127 | Perla, La | 41.1 | 54.1 | 47.5 | 1580 | 0.711 | 0.519 | 0.461 | 0.564 | Medio bajo | 2299 |
| 30128 | Perote | 24.9 | 85.8 | 56.8 | 3558 | 0.836 | 0.761 | 0.596 | 0.731 | Medio alto | 878 |
| 30129 | Platón Sánchez | 31.3 | 73.7 | 68.5 | 2742 | 0.786 | 0.720 | 0.553 | 0.686 | Medio alto | 1404 |

Continúa

| Clave | Nombre | Tasa de mortalidad infantil | Porcentaje de las personas de 15 años o más alfabetas | Porcentaje de las personas de 6 a 24 años que van a la escuela | PIB per cápita en dólares ajustados | Índice de sobrevivencia infantil | Índice de nivel de escolaridad | Índice de PIB per cápita | Índice de desarrollo humano (IDH) | Grado de desarrollo humano | Lugar |
|-------|-----------------------|-----------------------------|---|--|-------------------------------------|----------------------------------|--------------------------------|--------------------------|-----------------------------------|----------------------------|-------|
| 30130 | Playa Vicente | 34.0 | 75.0 | 63.6 | 2410 | 0.765 | 0.712 | 0.531 | 0.670 | Medio alto | 1590 |
| 30131 | Poza Rica de Hidalgo | 19.5 | 94.5 | 71.3 | 7107 | 0.878 | 0.867 | 0.712 | 0.819 | Alto | 112 |
| 30132 | Vigas de Ramírez, Las | 27.6 | 81.5 | 55.1 | 2317 | 0.815 | 0.727 | 0.525 | 0.689 | Medio alto | 1374 |
| 30133 | Pueblo Viejo | 20.6 | 92.8 | 61.0 | 5322 | 0.869 | 0.822 | 0.663 | 0.785 | Medio alto | 303 |
| 30134 | Puente Nacional | 23.3 | 88.8 | 62.1 | 5169 | 0.848 | 0.799 | 0.658 | 0.769 | Medio alto | 450 |
| 30135 | Rafael Delgado | 30.3 | 79.4 | 57.9 | 2663 | 0.794 | 0.722 | 0.548 | 0.688 | Medio alto | 1382 |
| 30136 | Rafael Lucio | 26.2 | 88.1 | 57.1 | 3148 | 0.826 | 0.777 | 0.576 | 0.726 | Medio alto | 939 |
| 30137 | Reyes, Los | 45.7 | 57.6 | 58.9 | 1044 | 0.675 | 0.580 | 0.391 | 0.549 | Medio bajo | 2344 |
| 30138 | Río Blanco | 19.2 | 94.6 | 70.7 | 5756 | 0.880 | 0.866 | 0.676 | 0.807 | Alto | 162 |
| 30139 | Saltabarranca | 28.6 | 75.7 | 61.9 | 3420 | 0.807 | 0.711 | 0.590 | 0.702 | Medio alto | 1221 |
| 30140 | San Andrés Tenejapan | 37.7 | 71.2 | 53.0 | 1839 | 0.737 | 0.651 | 0.486 | 0.625 | Medio bajo | 1994 |
| 30141 | San Andrés Tuxtla | 30.8 | 75.0 | 56.7 | 2510 | 0.790 | 0.689 | 0.538 | 0.672 | Medio alto | 1563 |
| 30142 | San Juan Evangelista | 32.9 | 79.7 | 58.1 | 1838 | 0.774 | 0.725 | 0.486 | 0.662 | Medio alto | 1682 |
| 30143 | Santiago Tuxtla | 33.4 | 72.5 | 58.6 | 2155 | 0.770 | 0.679 | 0.512 | 0.654 | Medio alto | 1750 |
| 30144 | Sayula de Alemán | 31.3 | 77.6 | 59.9 | 1989 | 0.786 | 0.717 | 0.499 | 0.667 | Medio alto | 1623 |
| 30145 | Soconusco | 28.8 | 82.3 | 62.0 | 3197 | 0.805 | 0.755 | 0.578 | 0.713 | Medio alto | 1091 |
| 30146 | Sochiapa | 32.8 | 81.3 | 52.7 | 1988 | 0.775 | 0.718 | 0.499 | 0.664 | Medio alto | 1659 |
| 30147 | Soledad Atzompa | 47.5 | 50.6 | 52.6 | 1610 | 0.661 | 0.512 | 0.464 | 0.546 | Medio bajo | 2356 |
| 30148 | Soledad de Doblado | 28.2 | 84.6 | 55.2 | 2883 | 0.810 | 0.748 | 0.561 | 0.706 | Medio alto | 1175 |
| 30149 | Soteapan | 46.3 | 51.2 | 52.6 | 847 | 0.671 | 0.516 | 0.357 | 0.514 | Medio bajo | 2401 |
| 30150 | Tamalín | 30.8 | 83.0 | 65.0 | 1860 | 0.790 | 0.770 | 0.488 | 0.683 | Medio alto | 1455 |
| 30151 | Tamiahua | 32.6 | 84.5 | 71.1 | 2106 | 0.777 | 0.800 | 0.509 | 0.695 | Medio alto | 1303 |
| 30152 | Tampico Alto | 30.3 | 88.4 | 60.6 | 3859 | 0.794 | 0.791 | 0.610 | 0.732 | Medio alto | 873 |
| 30153 | Tancoco | 33.9 | 79.1 | 70.8 | 2000 | 0.767 | 0.763 | 0.500 | 0.677 | Medio alto | 1523 |
| 30154 | Tantima | 34.9 | 81.7 | 67.2 | 1697 | 0.759 | 0.769 | 0.473 | 0.667 | Medio alto | 1630 |
| 30155 | Tantoyuca | 38.0 | 81.8 | 68.8 | 2520 | 0.735 | 0.774 | 0.539 | 0.683 | Medio alto | 1456 |
| 30156 | Tatatila | 39.6 | 70.0 | 53.5 | 1319 | 0.722 | 0.645 | 0.431 | 0.599 | Medio bajo | 2131 |
| 30157 | Castillo de Teayo | 33.6 | 80.6 | 70.7 | 1649 | 0.769 | 0.773 | 0.468 | 0.670 | Medio alto | 1587 |
| 30158 | Tecoluitla | 32.7 | 84.6 | 63.4 | 2430 | 0.776 | 0.775 | 0.532 | 0.695 | Medio alto | 1306 |
| 30159 | Tehuipango | 60.2 | 28.1 | 44.2 | 1800 | 0.563 | 0.335 | 0.482 | 0.460 | Bajo | 2429 |
| 30160 | Temapache | 31.3 | 85.1 | 68.2 | 2680 | 0.787 | 0.795 | 0.549 | 0.710 | Medio alto | 1128 |
| 30161 | Tempoal | 34.4 | 78.0 | 67.8 | 2616 | 0.762 | 0.746 | 0.545 | 0.684 | Medio alto | 1431 |
| 30162 | Tenampa | 37.9 | 74.0 | 52.8 | 1818 | 0.736 | 0.669 | 0.484 | 0.630 | Medio bajo | 1964 |
| 30163 | Tenochtitlán | 37.0 | 81.1 | 50.8 | 1573 | 0.743 | 0.710 | 0.460 | 0.637 | Medio bajo | 1891 |
| 30164 | Teocelo | 25.1 | 86.1 | 56.6 | 4087 | 0.834 | 0.763 | 0.619 | 0.739 | Medio alto | 797 |
| 30165 | Tepatlixco | 38.0 | 80.1 | 54.7 | 1572 | 0.735 | 0.716 | 0.460 | 0.637 | Medio bajo | 1897 |
| 30166 | Tepetlán | 35.4 | 70.9 | 47.6 | 2443 | 0.755 | 0.631 | 0.533 | 0.640 | Medio bajo | 1866 |
| 30167 | Tepetzintla | 29.6 | 81.9 | 70.2 | 1753 | 0.800 | 0.780 | 0.478 | 0.686 | Medio alto | 1411 |
| 30168 | Tequila | 48.8 | 60.2 | 54.5 | 1513 | 0.652 | 0.583 | 0.453 | 0.563 | Medio bajo | 2302 |

Continúa

| Clave | Nombre | Tasa de mortalidad infantil | Porcentaje de las personas de 15 años o más alfabetas | Porcentaje de las personas de 6 a 24 años que van a la escuela | PIB per cápita en dólares ajustados | Índice de sobrevivencia infantil | Índice de nivel de escolaridad | Índice de PIB per cápita | Índice de desarrollo humano (IDH) | Grado de desarrollo humano | Lugar |
|-------|--------------------------------------|-----------------------------|---|--|-------------------------------------|----------------------------------|--------------------------------|--------------------------|-----------------------------------|----------------------------|-------|
| 30169 | José Azueta | 32.0 | 78.8 | 59.9 | 2639 | 0.781 | 0.725 | 0.546 | 0.684 | Medio alto | 1439 |
| 30170 | Texcatepec | 49.7 | 51.0 | 54.0 | 1164 | 0.644 | 0.520 | 0.410 | 0.525 | Medio bajo | 2392 |
| 30171 | Texhuacán | 40.1 | 62.4 | 60.2 | 1361 | 0.719 | 0.617 | 0.436 | 0.590 | Medio bajo | 2177 |
| 30172 | Texistepec | 31.5 | 81.3 | 60.9 | 1784 | 0.785 | 0.745 | 0.481 | 0.670 | Medio alto | 1584 |
| 30173 | Tezonapa | 37.2 | 77.0 | 58.6 | 2253 | 0.741 | 0.709 | 0.520 | 0.656 | Medio alto | 1729 |
| 30174 | Tierra Blanca | 26.9 | 85.1 | 64.6 | 4008 | 0.820 | 0.783 | 0.616 | 0.740 | Medio alto | 787 |
| 30175 | Tihuatlán | 30.5 | 84.3 | 65.9 | 3028 | 0.793 | 0.782 | 0.569 | 0.715 | Medio alto | 1065 |
| 30176 | Tlacojalpan | 28.2 | 81.5 | 55.7 | 3312 | 0.810 | 0.729 | 0.584 | 0.708 | Medio alto | 1154 |
| 30177 | Tlacolulan | 39.7 | 74.8 | 59.7 | 1798 | 0.721 | 0.698 | 0.482 | 0.634 | Medio bajo | 1927 |
| 30178 | Tlacotalpan | 27.0 | 81.5 | 61.4 | 4171 | 0.820 | 0.748 | 0.623 | 0.730 | Medio alto | 887 |
| 30179 | Tlacotepec de Mejía | 29.5 | 85.2 | 51.9 | 2398 | 0.800 | 0.741 | 0.530 | 0.690 | Medio alto | 1351 |
| 30180 | Tlachichilco | 42.0 | 62.9 | 62.8 | 1891 | 0.704 | 0.629 | 0.491 | 0.608 | Medio bajo | 2096 |
| 30181 | Tlalixcoyan | 31.0 | 82.1 | 62.2 | 3138 | 0.789 | 0.755 | 0.575 | 0.706 | Medio alto | 1176 |
| 30182 | Tlalnelhuayocan | 29.9 | 82.7 | 57.8 | 3090 | 0.797 | 0.744 | 0.573 | 0.705 | Medio alto | 1196 |
| 30183 | Tlapacoyan | 26.7 | 83.4 | 54.2 | 3446 | 0.822 | 0.737 | 0.591 | 0.717 | Medio alto | 1040 |
| 30184 | Tlaquilpa | 39.6 | 55.2 | 57.5 | 2169 | 0.723 | 0.560 | 0.514 | 0.599 | Medio bajo | 2135 |
| 30185 | Tlilapan | 32.7 | 78.5 | 55.5 | 2660 | 0.776 | 0.708 | 0.548 | 0.677 | Medio alto | 1514 |
| 30186 | Tomatlán | 27.1 | 85.7 | 60.0 | 3382 | 0.819 | 0.771 | 0.588 | 0.726 | Medio alto | 943 |
| 30187 | Tonayán | 37.7 | 75.9 | 54.1 | 1362 | 0.737 | 0.686 | 0.436 | 0.620 | Medio bajo | 2026 |
| 30188 | Totutla | 33.0 | 77.7 | 50.1 | 2979 | 0.774 | 0.685 | 0.566 | 0.675 | Medio alto | 1538 |
| 30189 | Túxpam | 23.2 | 92.2 | 69.4 | 5343 | 0.849 | 0.846 | 0.664 | 0.786 | Medio alto | 292 |
| 30190 | Tuxtilla | 27.6 | 81.0 | 72.8 | 2800 | 0.815 | 0.783 | 0.556 | 0.718 | Medio alto | 1024 |
| 30191 | Ursulo Galván | 21.0 | 91.2 | 64.5 | 5160 | 0.866 | 0.823 | 0.658 | 0.782 | Medio alto | 320 |
| 30192 | Vega de Alatorre | 25.1 | 84.8 | 59.8 | 3538 | 0.834 | 0.765 | 0.595 | 0.731 | Medio alto | 874 |
| 30193 | Veracruz | 18.8 | 95.5 | 68.1 | 8118 | 0.883 | 0.863 | 0.734 | 0.827 | Alto | 81 |
| 30194 | Villa Aldama | 30.6 | 79.2 | 51.4 | 3404 | 0.792 | 0.699 | 0.589 | 0.693 | Medio alto | 1324 |
| 30195 | Xoxocotla | 46.6 | 57.7 | 60.6 | 1037 | 0.669 | 0.587 | 0.390 | 0.549 | Medio bajo | 2348 |
| 30196 | Yanga | 24.9 | 88.6 | 59.1 | 6146 | 0.836 | 0.788 | 0.687 | 0.770 | Medio alto | 433 |
| 30197 | Yecuatla | 33.2 | 77.9 | 57.0 | 2052 | 0.772 | 0.709 | 0.504 | 0.662 | Medio alto | 1680 |
| 30198 | Zacualpan | 41.7 | 62.8 | 58.2 | 1354 | 0.706 | 0.613 | 0.435 | 0.585 | Medio bajo | 2214 |
| 30199 | Zaragoza | 34.9 | 73.6 | 57.0 | 2456 | 0.759 | 0.680 | 0.534 | 0.658 | Medio alto | 1716 |
| 30200 | Zentla | 32.3 | 86.4 | 49.2 | 2271 | 0.779 | 0.740 | 0.521 | 0.680 | Medio alto | 1489 |
| 30201 | Zongolica | 41.3 | 65.8 | 58.3 | 2022 | 0.709 | 0.633 | 0.502 | 0.615 | Medio bajo | 2054 |
| 30202 | Zontecomatlán de López y Fuentes | 47.3 | 56.3 | 61.1 | 853 | 0.663 | 0.579 | 0.358 | 0.533 | Medio bajo | 2374 |
| 30203 | Zozocolco de Hidalgo | 46.5 | 66.2 | 60.1 | 1048 | 0.669 | 0.641 | 0.392 | 0.567 | Medio bajo | 2286 |
| 30204 | Agua Dulce | 22.2 | 91.2 | 69.9 | 5315 | 0.857 | 0.841 | 0.663 | 0.787 | Medio alto | 287 |
| 30205 | Higo, El | 24.7 | 86.4 | 65.8 | 4175 | 0.838 | 0.796 | 0.623 | 0.752 | Medio alto | 645 |
| 30206 | Nanchital de Lázaro Cárdenas del Río | 19.0 | 94.1 | 72.8 | 6636 | 0.881 | 0.870 | 0.700 | 0.817 | Alto | 119 |
| 30207 | Tres Valles | 27.1 | 83.9 | 61.2 | 4087 | 0.818 | 0.763 | 0.619 | 0.734 | Medio alto | 853 |

Continúa

| Clave | Nombre | Tasa de mortalidad infantil | Porcentaje de las personas de 15 años o más alfabetas | Porcentaje de las personas de 6 a 24 años que van a la escuela | PIB per cápita en dólares ajustados | Índice de sobrevivencia infantil | Índice de nivel de escolaridad | Índice de PIB per cápita | Índice de desarrollo humano (IDH) | Grado de desarrollo humano | Lugar |
|-------|------------------------|-----------------------------|---|--|-------------------------------------|----------------------------------|--------------------------------|--------------------------|-----------------------------------|----------------------------|-----------|
| 30208 | Carlos A. Carrillo | 23.1 | 84.9 | 63.3 | 4422 | 0.849 | 0.777 | 0.632 | 0.753 | Medio alto | 632 |
| 30209 | Tatahuicapan de Juárez | 36.2 | 65.9 | 55.0 | 1207 | 0.749 | 0.622 | 0.416 | 0.596 | Medio bajo | 2156 |
| 30210 | Uxpanapa | 36.6 | 79.0 | 59.1 | 1445 | 0.745 | 0.723 | 0.446 | 0.638 | Medio bajo | 1883 |
| | Yucatán | 27.0 | 87.7 | 63.9 | 6342 | 0.820 | 0.798 | 0.693 | 0.770 | Medio alto | 19 |
| 31001 | Abala | 34.6 | 77.9 | 55.1 | 2548 | 0.761 | 0.703 | 0.540 | 0.668 | Medio alto | 1610 |
| 31002 | Acanceh | 29.8 | 84.6 | 56.5 | 3810 | 0.798 | 0.752 | 0.608 | 0.719 | Medio alto | 1010 |
| 31003 | Akil | 33.7 | 78.3 | 54.4 | 2241 | 0.768 | 0.703 | 0.519 | 0.663 | Medio alto | 1664 |
| 31004 | Baca | 31.0 | 88.2 | 57.1 | 4041 | 0.789 | 0.778 | 0.617 | 0.728 | Medio alto | 913 |
| 31005 | Bokobá | 29.4 | 79.2 | 57.0 | 3162 | 0.801 | 0.718 | 0.576 | 0.698 | Medio alto | 1265 |
| 31006 | Buctzotz | 31.7 | 81.1 | 58.5 | 2641 | 0.783 | 0.735 | 0.546 | 0.688 | Medio alto | 1380 |
| 31007 | Cacalchén | 28.1 | 82.2 | 57.2 | 3814 | 0.811 | 0.739 | 0.608 | 0.719 | Medio alto | 1007 |
| 31008 | Calotmul | 32.1 | 80.9 | 64.7 | 1338 | 0.780 | 0.755 | 0.433 | 0.656 | Medio alto | 1734 |
| 31009 | Cansahcab | 29.8 | 82.5 | 65.1 | 3382 | 0.798 | 0.767 | 0.588 | 0.717 | Medio alto | 1031 |
| 31010 | Cantamayec | 39.9 | 66.1 | 60.1 | 1287 | 0.720 | 0.641 | 0.426 | 0.596 | Medio bajo | 2153 |
| 31011 | Celestún | 28.7 | 87.9 | 54.1 | 4051 | 0.807 | 0.767 | 0.618 | 0.730 | Medio alto | 886 |
| 31012 | Cenotillo | 31.5 | 83.5 | 59.4 | 1482 | 0.785 | 0.754 | 0.450 | 0.663 | Medio alto | 1669 |
| 31013 | Conkal | 26.8 | 91.3 | 63.8 | 5199 | 0.821 | 0.822 | 0.659 | 0.767 | Medio alto | 468 |
| 31014 | Cuncunul | 36.9 | 70.6 | 59.1 | 1834 | 0.744 | 0.668 | 0.486 | 0.632 | Medio bajo | 1938 |
| 31015 | Cuzamá | 34.0 | 81.1 | 51.1 | 2526 | 0.765 | 0.711 | 0.539 | 0.672 | Medio alto | 1570 |
| 31016 | Chacsinkín | 39.9 | 69.5 | 62.8 | 1199 | 0.720 | 0.673 | 0.415 | 0.603 | Medio bajo | 2117 |
| 31017 | Chankom | 36.0 | 71.5 | 63.3 | 1424 | 0.751 | 0.688 | 0.443 | 0.627 | Medio bajo | 1976 |
| 31018 | Chapab | 35.2 | 80.9 | 61.6 | 2040 | 0.757 | 0.745 | 0.503 | 0.668 | Medio alto | 1608 |
| 31019 | Chemax | 41.6 | 60.5 | 53.9 | 1489 | 0.707 | 0.583 | 0.451 | 0.580 | Medio bajo | 2234 |
| 31020 | Chicxulub Pueblo | 30.2 | 86.8 | 56.0 | 4241 | 0.795 | 0.766 | 0.625 | 0.729 | Medio alto | 907 |
| 31021 | Chichimilá | 38.7 | 67.2 | 62.6 | 1805 | 0.730 | 0.656 | 0.483 | 0.623 | Medio bajo | 2002 |
| 31022 | Chikindzonot | 39.4 | 69.5 | 65.9 | 423 | 0.724 | 0.683 | 0.241 | 0.549 | Medio bajo | 2345 |
| 31023 | Chocholá | 30.9 | 81.3 | 61.2 | 4246 | 0.789 | 0.746 | 0.626 | 0.720 | Medio alto | 1001 |
| 31024 | Chumayel | 37.9 | 68.6 | 54.8 | 1639 | 0.735 | 0.640 | 0.467 | 0.614 | Medio bajo | 2062 |
| 31025 | Dzán | 31.9 | 83.8 | 58.5 | 1587 | 0.782 | 0.754 | 0.461 | 0.666 | Medio alto | 1639 |
| 31026 | Dzemul | 32.1 | 81.8 | 64.0 | 3491 | 0.781 | 0.758 | 0.593 | 0.711 | Medio alto | 1121 |
| 31027 | Dzidzantún | 25.1 | 90.3 | 67.6 | 5278 | 0.834 | 0.827 | 0.662 | 0.775 | Medio alto | 391 |
| 31028 | Dzilam de Bravo | 27.0 | 92.9 | 61.8 | 4016 | 0.820 | 0.825 | 0.616 | 0.754 | Medio alto | 622 |
| 31029 | Dzilam González | 29.9 | 84.2 | 57.2 | 3128 | 0.797 | 0.752 | 0.575 | 0.708 | Medio alto | 1153 |
| 31030 | Dzitás | 33.7 | 77.7 | 60.0 | 2503 | 0.768 | 0.718 | 0.537 | 0.674 | Medio alto | 1544 |
| 31031 | Dzoncauich | 36.4 | 76.8 | 62.1 | 1628 | 0.747 | 0.719 | 0.466 | 0.644 | Medio bajo | 1832 |
| 31032 | Espita | 32.0 | 74.0 | 59.8 | 1852 | 0.781 | 0.692 | 0.487 | 0.654 | Medio alto | 1751 |
| 31033 | Halachó | 33.9 | 75.0 | 62.3 | 3150 | 0.766 | 0.708 | 0.576 | 0.683 | Medio alto | 1448 |
| 31034 | Hocabá | 34.0 | 74.5 | 58.8 | 3589 | 0.766 | 0.693 | 0.598 | 0.685 | Medio alto | 1420 |

Continúa

| Clave | Nombre | Tasa de mortalidad infantil | Porcentaje de las personas de 15 años o más alfabetas | Porcentaje de las personas de 6 a 24 años que van a la escuela | PIB per cápita en dólares ajustados | Índice de sobrevivencia infantil | Índice de nivel de escolaridad | Índice de PIB per cápita | Índice de desarrollo humano (IDH) | Grado de desarrollo humano | Lugar |
|-------|--------------|-----------------------------|---|--|-------------------------------------|----------------------------------|--------------------------------|--------------------------|-----------------------------------|----------------------------|-------|
| 31035 | Hoctún | 34.9 | 73.2 | 56.7 | 2968 | 0.759 | 0.677 | 0.566 | 0.667 | Medio alto | 1625 |
| 31036 | Homún | 31.2 | 78.8 | 55.5 | 3323 | 0.787 | 0.711 | 0.585 | 0.694 | Medio alto | 1316 |
| 31037 | Huhí | 32.5 | 79.4 | 52.2 | 2845 | 0.777 | 0.703 | 0.559 | 0.680 | Medio alto | 1494 |
| 31038 | Hunucmá | 30.8 | 83.4 | 60.0 | 3578 | 0.790 | 0.756 | 0.597 | 0.714 | Medio alto | 1067 |
| 31039 | Ixil | 29.5 | 87.3 | 55.5 | 3970 | 0.801 | 0.767 | 0.614 | 0.727 | Medio alto | 931 |
| 31040 | Izamal | 28.8 | 79.7 | 63.2 | 6525 | 0.805 | 0.742 | 0.697 | 0.748 | Medio alto | 683 |
| 31041 | Kanasín | 26.1 | 86.4 | 58.2 | 4822 | 0.826 | 0.770 | 0.647 | 0.748 | Medio alto | 694 |
| 31042 | Kantunil | 35.3 | 77.5 | 64.0 | 1936 | 0.755 | 0.730 | 0.495 | 0.660 | Medio alto | 1696 |
| 31043 | Kaua | 34.6 | 78.1 | 56.6 | 2003 | 0.761 | 0.710 | 0.500 | 0.657 | Medio alto | 1724 |
| 31044 | Kinchil | 31.6 | 78.7 | 53.8 | 2587 | 0.784 | 0.704 | 0.543 | 0.677 | Medio alto | 1518 |
| 31045 | Kopomá | 32.1 | 86.7 | 57.0 | 2811 | 0.780 | 0.768 | 0.557 | 0.702 | Medio alto | 1228 |
| 31046 | Mama | 35.8 | 81.8 | 58.1 | 1711 | 0.752 | 0.739 | 0.474 | 0.655 | Medio alto | 1746 |
| 31047 | Maní | 36.2 | 74.0 | 60.2 | 2098 | 0.748 | 0.694 | 0.508 | 0.650 | Medio alto | 1785 |
| 31048 | Maxcanú | 28.3 | 79.1 | 59.2 | 4184 | 0.809 | 0.724 | 0.623 | 0.719 | Medio alto | 1012 |
| 31049 | Mayapán | 38.8 | 57.5 | 53.9 | 981 | 0.729 | 0.563 | 0.381 | 0.558 | Medio bajo | 2316 |
| 31050 | Mérida | 20.7 | 95.5 | 70.0 | 9557 | 0.868 | 0.870 | 0.761 | 0.833 | Alto | 66 |
| 31051 | Mocochá | 27.2 | 91.3 | 51.5 | 4839 | 0.818 | 0.781 | 0.647 | 0.749 | Medio alto | 678 |
| 31052 | Motul | 28.7 | 85.5 | 60.1 | 4243 | 0.806 | 0.770 | 0.626 | 0.734 | Medio alto | 850 |
| 31053 | Muna | 27.4 | 85.9 | 57.4 | 3768 | 0.816 | 0.764 | 0.606 | 0.729 | Medio alto | 908 |
| 31054 | Muxupip | 32.4 | 82.7 | 59.7 | 3353 | 0.778 | 0.751 | 0.586 | 0.705 | Medio alto | 1193 |
| 31055 | Opichén | 32.8 | 84.5 | 53.1 | 2321 | 0.775 | 0.740 | 0.525 | 0.680 | Medio alto | 1486 |
| 31056 | Oxkutzcab | 31.8 | 75.4 | 57.8 | 3089 | 0.782 | 0.695 | 0.573 | 0.683 | Medio alto | 1446 |
| 31057 | Panabá | 29.4 | 81.6 | 63.0 | 2192 | 0.801 | 0.754 | 0.515 | 0.690 | Medio alto | 1357 |
| 31058 | Peto | 30.9 | 78.5 | 62.4 | 2512 | 0.789 | 0.731 | 0.538 | 0.686 | Medio alto | 1403 |
| 31059 | Progreso | 22.2 | 94.5 | 64.3 | 7032 | 0.856 | 0.844 | 0.710 | 0.804 | Alto | 178 |
| 31060 | Quintana Roo | 31.6 | 78.6 | 61.8 | 1590 | 0.784 | 0.730 | 0.462 | 0.659 | Medio alto | 1709 |
| 31061 | Río Lagartos | 27.5 | 92.0 | 58.4 | 4008 | 0.815 | 0.808 | 0.616 | 0.746 | Medio alto | 709 |
| 31062 | Sacalum | 32.0 | 82.4 | 65.3 | 2300 | 0.781 | 0.767 | 0.523 | 0.690 | Medio alto | 1354 |
| 31063 | Samahil | 35.3 | 82.0 | 58.7 | 2893 | 0.756 | 0.743 | 0.562 | 0.687 | Medio alto | 1398 |
| 31064 | Sanahcat | 35.0 | 80.9 | 61.2 | 2450 | 0.758 | 0.743 | 0.534 | 0.678 | Medio alto | 1504 |
| 31065 | San Felipe | 27.6 | 91.5 | 59.5 | 3628 | 0.815 | 0.808 | 0.599 | 0.741 | Medio alto | 770 |
| 31066 | Santa Elena | 36.0 | 76.8 | 59.3 | 1903 | 0.750 | 0.710 | 0.492 | 0.651 | Medio alto | 1781 |
| 31067 | Seyé | 30.2 | 82.1 | 54.4 | 3379 | 0.795 | 0.729 | 0.588 | 0.704 | Medio alto | 1205 |
| 31068 | Sinanché | 30.9 | 83.5 | 65.6 | 2937 | 0.789 | 0.775 | 0.564 | 0.709 | Medio alto | 1135 |
| 31069 | Sotuta | 34.3 | 79.6 | 58.4 | 2032 | 0.763 | 0.726 | 0.503 | 0.664 | Medio alto | 1661 |
| 31070 | Sucilá | 29.6 | 85.9 | 62.1 | 3031 | 0.800 | 0.779 | 0.569 | 0.716 | Medio alto | 1045 |
| 31071 | Sudzal | 36.6 | 75.5 | 69.9 | 1372 | 0.745 | 0.736 | 0.437 | 0.640 | Medio bajo | 1870 |
| 31072 | Suma | 31.1 | 91.5 | 58.5 | 4299 | 0.788 | 0.805 | 0.628 | 0.740 | Medio alto | 779 |
| 31073 | Tahdziú | 46.4 | 61.9 | 59.1 | 606 | 0.670 | 0.610 | 0.301 | 0.527 | Medio bajo | 2390 |

Continúa

| Clave | Nombre | Tasa de mortalidad infantil | Porcentaje de las personas de 15 años o más alfabetas | Porcentaje de las personas de 6 a 24 años que van a la escuela | PIB per cápita en dólares ajustados | Índice de sobrevivencia infantil | Índice de nivel de escolaridad | Índice de PIB per cápita | Índice de desarrollo humano (IDH) | Grado de desarrollo humano | Lugar |
|-------|------------------|-----------------------------|---|--|-------------------------------------|----------------------------------|--------------------------------|--------------------------|-----------------------------------|----------------------------|-----------|
| 31074 | Tahmek | 32.4 | 81.6 | 55.2 | 3180 | 0.778 | 0.728 | 0.577 | 0.694 | Medio alto | 1311 |
| 31075 | Teabo | 38.7 | 69.0 | 58.0 | 2090 | 0.729 | 0.653 | 0.507 | 0.630 | Medio bajo | 1962 |
| 31076 | Tecoh | 34.0 | 79.0 | 53.5 | 3172 | 0.765 | 0.705 | 0.577 | 0.682 | Medio alto | 1458 |
| 31077 | Tekal de Venegas | 35.8 | 74.0 | 63.7 | 1454 | 0.752 | 0.705 | 0.447 | 0.635 | Medio bajo | 1914 |
| 31078 | Tekantó | 30.5 | 81.6 | 59.0 | 3061 | 0.793 | 0.741 | 0.571 | 0.701 | Medio alto | 1233 |
| 31079 | Tekax | 28.8 | 79.1 | 59.8 | 3792 | 0.806 | 0.727 | 0.607 | 0.713 | Medio alto | 1086 |
| 31080 | Tekit | 31.8 | 74.0 | 43.1 | 3337 | 0.783 | 0.637 | 0.585 | 0.668 | Medio alto | 1606 |
| 31081 | Tekom | 36.6 | 73.9 | 64.1 | 1980 | 0.745 | 0.707 | 0.498 | 0.650 | Medio alto | 1786 |
| 31082 | Telchac Pueblo | 28.4 | 88.5 | 68.5 | 3903 | 0.809 | 0.818 | 0.612 | 0.746 | Medio alto | 708 |
| 31083 | Telchac Puerto | 27.6 | 89.6 | 57.1 | 3787 | 0.815 | 0.788 | 0.607 | 0.736 | Medio alto | 824 |
| 31084 | Temax | 32.4 | 78.1 | 60.3 | 2241 | 0.778 | 0.722 | 0.519 | 0.673 | Medio alto | 1556 |
| 31085 | Temozón | 34.6 | 71.6 | 60.7 | 1737 | 0.761 | 0.680 | 0.476 | 0.639 | Medio bajo | 1872 |
| 31086 | Tepakán | 35.0 | 71.5 | 59.5 | 2194 | 0.758 | 0.675 | 0.515 | 0.649 | Medio bajo | 1791 |
| 31087 | Tetiz | 37.3 | 72.0 | 58.0 | 2355 | 0.740 | 0.674 | 0.527 | 0.647 | Medio bajo | 1812 |
| 31088 | Teya | 32.6 | 74.9 | 72.5 | 1397 | 0.776 | 0.741 | 0.440 | 0.652 | Medio alto | 1763 |
| 31089 | Ticul | 26.5 | 86.8 | 62.2 | 4294 | 0.823 | 0.786 | 0.628 | 0.746 | Medio alto | 721 |
| 31090 | Timucuy | 35.8 | 70.3 | 54.1 | 5669 | 0.751 | 0.649 | 0.674 | 0.691 | Medio alto | 1345 |
| 31091 | Tinum | 31.0 | 81.3 | 57.9 | 3046 | 0.788 | 0.735 | 0.570 | 0.698 | Medio alto | 1272 |
| 31092 | Tixcacalcupul | 38.8 | 72.1 | 57.4 | 1079 | 0.728 | 0.672 | 0.397 | 0.599 | Medio bajo | 2132 |
| 31093 | Tixkokob | 25.9 | 90.3 | 62.0 | 5423 | 0.828 | 0.808 | 0.666 | 0.768 | Medio alto | 460 |
| 31094 | Tixmehuac | 41.5 | 69.8 | 60.7 | 1524 | 0.708 | 0.668 | 0.455 | 0.610 | Medio bajo | 2084 |
| 31095 | Tixpéhual | 28.8 | 90.4 | 59.4 | 5065 | 0.806 | 0.801 | 0.655 | 0.754 | Medio alto | 620 |
| 31096 | Tizimin | 30.7 | 79.3 | 61.0 | 3209 | 0.791 | 0.732 | 0.579 | 0.701 | Medio alto | 1239 |
| 31097 | Tunkás | 37.2 | 77.6 | 63.5 | 1573 | 0.741 | 0.729 | 0.460 | 0.643 | Medio bajo | 1840 |
| 31098 | Tzucacab | 33.6 | 76.9 | 59.1 | 2294 | 0.768 | 0.710 | 0.523 | 0.667 | Medio alto | 1627 |
| 31099 | Uayma | 35.3 | 68.2 | 57.7 | 1691 | 0.756 | 0.647 | 0.472 | 0.625 | Medio bajo | 1993 |
| 31100 | Ucú | 32.9 | 83.6 | 55.2 | 4146 | 0.774 | 0.741 | 0.622 | 0.712 | Medio alto | 1098 |
| 31101 | Umán | 26.3 | 89.2 | 62.0 | 10851 | 0.825 | 0.802 | 0.782 | 0.803 | Alto | 181 |
| 31102 | Valladolid | 26.1 | 81.3 | 63.7 | 5026 | 0.826 | 0.754 | 0.654 | 0.745 | Medio alto | 726 |
| 31103 | Xocchel | 33.9 | 75.7 | 60.9 | 2197 | 0.766 | 0.708 | 0.516 | 0.663 | Medio alto | 1667 |
| 31104 | Yaxcabá | 38.9 | 73.9 | 60.8 | 1500 | 0.728 | 0.695 | 0.452 | 0.625 | Medio bajo | 1992 |
| 31105 | Yaxkukul | 29.7 | 90.7 | 57.1 | 4720 | 0.799 | 0.795 | 0.643 | 0.746 | Medio alto | 718 |
| 31106 | Yobaín | 30.7 | 87.7 | 65.3 | 7118 | 0.791 | 0.802 | 0.712 | 0.768 | Medio alto | 455 |
| | Zacatecas | 26.8 | 92.0 | 60.1 | 4210 | 0.821 | 0.814 | 0.624 | 0.753 | Medio alto | 26 |
| 32001 | Apozol | 28.1 | 89.7 | 53.9 | 2429 | 0.811 | 0.777 | 0.532 | 0.707 | Medio alto | 1170 |
| 32002 | Apulco | 31.8 | 90.7 | 57.1 | 1673 | 0.782 | 0.795 | 0.470 | 0.682 | Medio alto | 1457 |
| 32003 | Atolinga | 29.5 | 86.4 | 62.9 | 2169 | 0.800 | 0.785 | 0.514 | 0.700 | Medio alto | 1246 |
| 32004 | Benito Juárez | 27.5 | 90.2 | 59.1 | 2046 | 0.816 | 0.798 | 0.504 | 0.706 | Medio alto | 1181 |

Continúa

| Clave | Nombre | Tasa de mortalidad infantil | Porcentaje de las personas de 15 años o más alfabetas | Porcentaje de las personas de 6 a 24 años que van a la escuela | PIB per cápita en dólares ajustados | Índice de sobrevivencia infantil | Índice de nivel de escolaridad | Índice de PIB per cápita | Índice de desarrollo humano (IDH) | Grado de desarrollo humano | Lugar |
|-------|-------------------------------|-----------------------------|---|--|-------------------------------------|----------------------------------|--------------------------------|--------------------------|-----------------------------------|----------------------------|-------|
| 32005 | Calera | 23.6 | 93.2 | 53.8 | 4597 | 0.846 | 0.801 | 0.639 | 0.762 | Medio alto | 534 |
| 32006 | Cañitas de Felipe Pescador | 25.2 | 93.2 | 62.6 | 2458 | 0.834 | 0.830 | 0.534 | 0.733 | Medio alto | 861 |
| 32007 | Concepción del Oro | 24.5 | 92.3 | 59.3 | 3729 | 0.839 | 0.813 | 0.604 | 0.752 | Medio alto | 646 |
| 32008 | Cuahtémoc | 27.5 | 90.3 | 53.4 | 2396 | 0.816 | 0.780 | 0.530 | 0.709 | Medio alto | 1148 |
| 32009 | Chalchihuites | 30.1 | 90.1 | 62.5 | 2003 | 0.796 | 0.809 | 0.500 | 0.702 | Medio alto | 1227 |
| 32010 | Fresnillo | 25.2 | 93.6 | 58.7 | 4379 | 0.833 | 0.820 | 0.631 | 0.761 | Medio alto | 546 |
| 32011 | Trinidad García de la Cadena | 26.2 | 90.1 | 61.2 | 3619 | 0.826 | 0.805 | 0.599 | 0.743 | Medio alto | 742 |
| 32012 | Genaro Codina | 32.8 | 88.2 | 58.7 | 1594 | 0.775 | 0.784 | 0.462 | 0.674 | Medio alto | 1549 |
| 32013 | General Enrique Estrada | 26.0 | 93.5 | 58.1 | 3172 | 0.827 | 0.817 | 0.577 | 0.740 | Medio alto | 777 |
| 32014 | General Francisco R. Murguía | 29.2 | 91.5 | 57.8 | 1548 | 0.802 | 0.803 | 0.457 | 0.687 | Medio alto | 1388 |
| 32015 | Plateado de Joaquín Amaro, El | 30.8 | 86.8 | 58.2 | 1050 | 0.790 | 0.773 | 0.392 | 0.652 | Medio alto | 1768 |
| 32016 | General Pánfilo Natera | 30.6 | 87.8 | 55.6 | 1264 | 0.792 | 0.770 | 0.423 | 0.662 | Medio alto | 1679 |
| 32017 | Guadalupe | 21.2 | 95.5 | 67.4 | 11196 | 0.865 | 0.862 | 0.787 | 0.838 | Alto | 55 |
| 32018 | Huanusco | 29.3 | 89.8 | 59.0 | 1772 | 0.802 | 0.795 | 0.480 | 0.692 | Medio alto | 1339 |
| 32019 | Jalpa | 25.6 | 90.0 | 61.5 | 3382 | 0.830 | 0.805 | 0.588 | 0.741 | Medio alto | 769 |
| 32020 | Jerez | 23.5 | 93.5 | 62.3 | 3521 | 0.846 | 0.831 | 0.594 | 0.757 | Medio alto | 584 |
| 32021 | Jiménez del Teul | 36.6 | 82.5 | 67.4 | 1072 | 0.746 | 0.774 | 0.396 | 0.639 | Medio bajo | 1878 |
| 32022 | Juan Aldama | 25.1 | 95.0 | 58.5 | 2949 | 0.835 | 0.828 | 0.565 | 0.743 | Medio alto | 752 |
| 32023 | Juchipila | 25.7 | 90.6 | 62.0 | 4102 | 0.830 | 0.811 | 0.620 | 0.754 | Medio alto | 627 |
| 32024 | Loreto | 26.4 | 91.8 | 61.3 | 3125 | 0.824 | 0.816 | 0.574 | 0.738 | Medio alto | 803 |
| 32025 | Luis Moya | 25.9 | 90.9 | 58.3 | 6600 | 0.828 | 0.801 | 0.699 | 0.776 | Medio alto | 374 |
| 32026 | Mazapil | 34.2 | 85.9 | 60.7 | 3606 | 0.764 | 0.775 | 0.598 | 0.712 | Medio alto | 1097 |
| 32027 | Melchor Ocampo | 32.9 | 85.8 | 61.8 | 2015 | 0.774 | 0.778 | 0.501 | 0.684 | Medio alto | 1429 |
| 32028 | Mezquital del Oro | 31.0 | 89.7 | 56.5 | 2091 | 0.789 | 0.786 | 0.507 | 0.694 | Medio alto | 1315 |
| 32029 | Miguel Auza | 25.7 | 93.8 | 54.2 | 2438 | 0.830 | 0.806 | 0.533 | 0.723 | Medio alto | 972 |
| 32030 | Momax | 27.3 | 90.1 | 54.2 | 2496 | 0.817 | 0.781 | 0.537 | 0.712 | Medio alto | 1101 |
| 32031 | Monte Escobedo | 28.3 | 90.9 | 60.0 | 2504 | 0.810 | 0.806 | 0.537 | 0.718 | Medio alto | 1028 |
| 32032 | Morelos | 23.3 | 96.2 | 60.7 | 3876 | 0.848 | 0.844 | 0.610 | 0.767 | Medio alto | 464 |
| 32033 | Moyahua de Estrada | 27.7 | 87.3 | 56.4 | 2682 | 0.815 | 0.770 | 0.549 | 0.711 | Medio alto | 1114 |
| 32034 | Nochistlán de Mejía | 24.6 | 90.0 | 57.0 | 2795 | 0.838 | 0.790 | 0.556 | 0.728 | Medio alto | 921 |
| 32035 | Noria de Ángeles | 30.4 | 87.7 | 59.2 | 3135 | 0.794 | 0.782 | 0.575 | 0.717 | Medio alto | 1038 |
| 32036 | Ojocaliente | 27.2 | 89.9 | 57.3 | 2407 | 0.818 | 0.790 | 0.531 | 0.713 | Medio alto | 1090 |
| 32037 | Pánuco | 33.1 | 90.9 | 49.4 | 5272 | 0.773 | 0.771 | 0.662 | 0.735 | Medio alto | 843 |
| 32038 | Pinos | 37.9 | 83.5 | 57.4 | 2863 | 0.736 | 0.748 | 0.560 | 0.681 | Medio alto | 1473 |
| 32039 | Río Grande | 25.3 | 93.4 | 58.0 | 3025 | 0.833 | 0.816 | 0.569 | 0.739 | Medio alto | 790 |
| 32040 | Sain Alto | 31.9 | 91.1 | 57.8 | 1283 | 0.782 | 0.800 | 0.426 | 0.669 | Medio alto | 1597 |
| 32041 | Salvador, El | 34.6 | 79.8 | 64.9 | 1870 | 0.761 | 0.748 | 0.489 | 0.666 | Medio alto | 1637 |
| 32042 | Sombrerete | 27.5 | 93.0 | 58.7 | 3760 | 0.816 | 0.816 | 0.605 | 0.746 | Medio alto | 720 |
| 32043 | Susticacán | 28.4 | 86.6 | 59.5 | 1928 | 0.809 | 0.776 | 0.494 | 0.693 | Medio alto | 1331 |

Continúa

| Clave | Nombre | Tasa de mortalidad infantil | Porcentaje de las personas de 15 años o más alfabetas | Porcentaje de las personas de 6 a 24 años que van a la escuela | PIB per cápita en dólares ajustados | Índice de sobrevivencia infantil | Índice de nivel de escolaridad | Índice de PIB per cápita | Índice de desarrollo humano (IDH) | Grado de desarrollo humano | Lugar |
|-------|------------------------------|-----------------------------|---|--|-------------------------------------|----------------------------------|--------------------------------|--------------------------|-----------------------------------|----------------------------|-------|
| 32044 | Tabasco | 26.1 | 90.0 | 55.7 | 4017 | 0.827 | 0.785 | 0.616 | 0.743 | Medio alto | 748 |
| 32045 | Tepechitlán | 29.8 | 91.1 | 62.7 | 2857 | 0.798 | 0.817 | 0.560 | 0.725 | Medio alto | 955 |
| 32046 | Tepetongo | 30.5 | 89.6 | 57.0 | 1556 | 0.793 | 0.788 | 0.458 | 0.679 | Medio alto | 1498 |
| 32047 | Teul de González Ortega | 29.4 | 91.7 | 66.0 | 2857 | 0.801 | 0.831 | 0.560 | 0.730 | Medio alto | 885 |
| 32048 | Tlaltenango de Sánchez Román | 25.9 | 90.5 | 58.6 | 4404 | 0.828 | 0.798 | 0.632 | 0.753 | Medio alto | 638 |
| 32049 | Valparaíso | 30.2 | 89.5 | 60.5 | 2377 | 0.795 | 0.798 | 0.529 | 0.707 | Medio alto | 1165 |
| 32050 | Vetagrande | 27.5 | 93.0 | 56.0 | 2661 | 0.815 | 0.807 | 0.548 | 0.723 | Medio alto | 969 |
| 32051 | Villa de Cos | 32.5 | 91.0 | 54.1 | 1972 | 0.777 | 0.787 | 0.498 | 0.687 | Medio alto | 1390 |
| 32052 | Villa García | 29.2 | 93.0 | 58.6 | 3728 | 0.803 | 0.815 | 0.604 | 0.741 | Medio alto | 774 |
| 32053 | Villa González Ortega | 27.7 | 89.0 | 62.1 | 2196 | 0.814 | 0.800 | 0.516 | 0.710 | Medio alto | 1130 |
| 32054 | Villa Hidalgo | 31.9 | 84.6 | 58.6 | 1570 | 0.782 | 0.759 | 0.460 | 0.667 | Medio alto | 1629 |
| 32055 | Villanueva | 27.8 | 92.1 | 55.8 | 2273 | 0.813 | 0.800 | 0.521 | 0.712 | Medio alto | 1108 |
| 32056 | Zacatecas | 20.0 | 96.8 | 69.7 | 7131 | 0.873 | 0.878 | 0.712 | 0.821 | Alto | 103 |
| 32057 | Trancoso | 26.5 | 88.6 | 55.7 | 5608 | 0.824 | 0.776 | 0.672 | 0.757 | Medio alto | 587 |

Fuente: estimaciones del Consejo Nacional de Población.

Índices de desarrollo humano, 2000

Se imprimió en
Talleres Gráficos de México
Av. canal del Norte núm. 80
Col. Felipe Pescador C. P. 06280
México, D. F.

El tiraje fue de 1 000 ejemplares.